
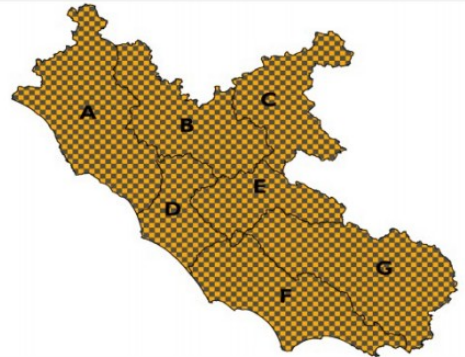



































**AVVISO DI CRITICITA' IDROGEOLOGICA ED IDRAULICA REGIONALE N°AC/0057/2017/CFR del 09/09/2017 Validità dalle 00:00 del 10/09/2017 per successive 24-36 ore**

(Direttiva Presidente del Consiglio dei Ministri 27.02.2004)

**Effettuato a seguito di: Avviso Meteo N°17078 PROT. PRE/57205 del 09/09/2017**

TENUTO CONTO DELLE CARATTERISTICHE SPAZIO TEMPORALI DELLE PRECIPITAZIONI PREVISTE E DELLA LORO INTENSITA', DELLO STATO DI SATURAZIONE DEI SUOLI E DEI LIVELLI DEI CORSI D'ACQUA, NONCHE' DELLE INDICAZIONI RESE DISPONIBILI DAI PRESIDI TERRITORIALI E DALLA MODELLISTICA IDROLOGICA ED IDRAULICA, DELLA SUDDIVISIONE DEL TERRITORIO REGIONALE IN ZONE DI ALLERTA, SI SEGNALE CHE DALLE PRIME ORE DI DOMANI, 10/09/2017 E PER LE SUCCESSIVE 24-36 ORE SI PREVEDE:

CODICE COLORE	ZONA DI ALLERTA	CRITICITA'	TIPO DI RISCHIO	FENOMENI*	Tendenza per le successive 24 ore																			
	A - Bacini Costieri Nord	<b>MODERATA</b>	Idrogeologico per Temporal i	Pioggia/rovesci/temporali	Peggioramento ↑	 <table border="1" data-bbox="1608 885 2150 1252"> <tr> <td></td> <td>Assenza di fenomeni significativi prevedibili</td> </tr> <tr> <td></td> <td>Ordinaria criticità idrogeologica</td> </tr> <tr> <td></td> <td>Ordinaria criticità idrogeologica per temporali</td> </tr> <tr> <td></td> <td>Ordinaria criticità idraulica</td> </tr> <tr> <td></td> <td>Moderata criticità idrogeologica</td> </tr> <tr> <td></td> <td>Moderata criticità idrogeologica per temporali</td> </tr> <tr> <td></td> <td>Moderata criticità idraulica</td> </tr> <tr> <td></td> <td>Elevata criticità idrogeologica</td> </tr> <tr> <td></td> <td>Elevata criticità idraulica</td> </tr> </table>		Assenza di fenomeni significativi prevedibili		Ordinaria criticità idrogeologica		Ordinaria criticità idrogeologica per temporali		Ordinaria criticità idraulica		Moderata criticità idrogeologica		Moderata criticità idrogeologica per temporali		Moderata criticità idraulica		Elevata criticità idrogeologica		Elevata criticità idraulica
	Assenza di fenomeni significativi prevedibili																							
	Ordinaria criticità idrogeologica																							
	Ordinaria criticità idrogeologica per temporali																							
	Ordinaria criticità idraulica																							
	Moderata criticità idrogeologica																							
	Moderata criticità idrogeologica per temporali																							
	Moderata criticità idraulica																							
	Elevata criticità idrogeologica																							
	Elevata criticità idraulica																							
	B - Bacino Medio Tevere	<b>MODERATA</b>	Idrogeologico per Temporal i	Pioggia/rovesci/temporali	Peggioramento ↑																			
	C - Appennino di Rieti	<b>MODERATA</b>	Idrogeologico per Temporal i	Pioggia/rovesci/temporali	Peggioramento ↑																			
	D - Roma	<b>MODERATA</b>	Idrogeologico per Temporal i	Pioggia/rovesci/temporali	Peggioramento ↑																			
	E - Aniene	<b>MODERATA</b>	Idrogeologico per Temporal i	Pioggia/rovesci/temporali	Peggioramento ↑																			
	F - Bacini Costieri Sud	<b>MODERATA</b>	Idrogeologico per Temporal i	Pioggia/rovesci/temporali	Peggioramento ↑																			
	G - Bacino del Liri	<b>MODERATA</b>	Idrogeologico per Temporal i	Pioggia/rovesci/temporali	Peggioramento ↑	<b>Nota: Fase operativa di PREALLARME</b>																		

\*Previsioni meteo emesse dal Dipartimento della Protezione Civile

Adottato il 09/09/2017 alle ore 16.30

d'ordine del Direttore Regionale

