

SETTORE GRANDI MASSICCI APPENNINICI E APPENNINO ABRUZZESE

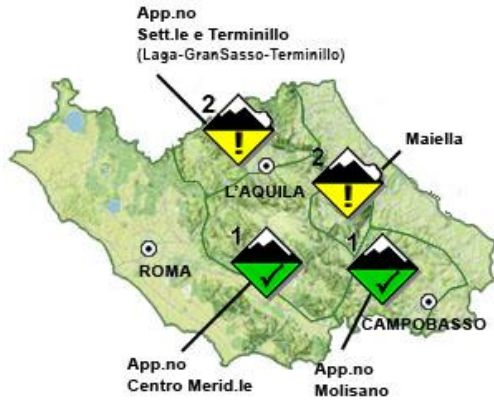
BOLLETTINO VALANGHE - EMESSO ALLE ORE 14:00 del 07/04/2017

a cura del **COMANDO UNITA' TUTELA FORESTALE AMBIENTALE E AGROALIMENTARE**
in collaborazione con il **Comando Truppe Alpine** e il **Servizio Meteo dell'Aeronautica Militare**

SITUAZIONE alle 14.00 del 07/04/2017

DISTRIBUZIONE PERICOLO: DA DEBOLE 1 A MODERATO 2.

TIPO DI PERICOLO: SITUAZIONE PRIMAVERILE. IL MANTO NEVOSO SI UMIDIFICA VELOCEMENTE NEL CORSO DELLA GIORNATA NEVE VENTATA



SOTTOSETTORE	PROBLEMA	ESPOSIZIONI PIU' CRITICHE	QUOTE PIU' CRITICHE	QUOTA NEVE m.		ALTEZZA NEVE		
				NORD	SUD	NEVE cm.	NEVE FRESCA cm.	QUOTA
LAGA GRANSASSO TERMINILLO		ALL		1500	1900	020	000	1500
APP.NO CENTRO MERIDIONALE				1600	2000	000	000	1500
MAIELLA		ALL		1300	1600	070	000	1500
APP.NO MOLISANO				1600	1900	000	000	1500

MANTO NEVOSO - Il manto nevoso è moderatamente consolidato solo su alcuni pendii ripidi, per il resto è ben consolidato. E' generalmente di tipo primaverile ma può presentare ancora caratteristiche invernali alle quote più elevate, nei versanti in ombra. L'innevamento è ancora consistente su Gran Sasso e Maiella; mentre è limitato o residuale sui restanti sottosecttori. Le ultime precipitazioni nevose hanno formato qualche accumulo e rare placche instabili ma solo oltre i 2000 m.. Il previsto rialzo termico dei prossimi giorni limiterà il rigelo notturno. Le criticità maggiori sono dunque costituite da possibili distacchi spontanei di neve bagnata sia di fondo che di superficie nelle ore più calde della giornata e da distacchi provocati, possibili anche con debole sovraccarico, di neve bagnata e solo alle quote maggiori di placche di neve ventata.

PREVISIONI

SOTTOSETTORE	08/04/2017				09/04/2017				10/04/2017			
	GRADO DI PERICOLO	PROBLEMA	ESPOSIZIONI PIU' CRITICHE	QUOTE PIU' CRITICHE	GRADO DI PERICOLO	PROBLEMA	ESPOSIZIONI PIU' CRITICHE	QUOTE PIU' CRITICHE	GRADO DI PERICOLO	PROBLEMA	ESPOSIZIONI PIU' CRITICHE	QUOTE PIU' CRITICHE
LAGA GRANSASSO TERMINILLO	2		ALL		2		ALL		2		ALL	
APP.NO CENTRO MERIDIONALE	1				1				1			
MAIELLA	2		ALL		2		ALL		2		ALL	
APP.NO MOLISANO	1				1				1			

SCALA EUROPEA DEL GRADO DI PERICOLO VALANGHE

EUROPEAN AVALANCHE WARNING SERVICE



LEGENDA PROBLEMA



AVVERTENZE

Il rialzo termico diurno richiede un'attenta valutazione temporale dell'escursione che eviti l'attraversamento di pendii ripidi nelle ore più calde della giornata. MeteoMont rammenta ARTVA, pala e sonda sempre al seguito.







Il bollettino è realizzato su scala sinottica-regionale (standard EAWS), la sua consultazione non può escludere in alcun modo la necessità di una seria e capace valutazione locale del pericolo (singolo pendio) che può essere anche sensibilmente diverso.

SETTORE GRANDI MASSICCI APPENNINICI E APPENNINO ABRUZZESE







PREVISIONE METEO – BOLLETTINO VALANGHE - EMESSO ALLE ORE 14:00 del 07/04/2017

a cura del **SERVIZIO METEO DELL'AERONAUTICA MILITARE**







SOTTOSETTORE LAGA GRANSASSO TERMINILLO

Quota		08/04/2017 h6:00	08/04/2017 h12:00	08/04/2017 h18:00	09/04/2017 h6:00	09/04/2017 h12:00	09/04/2017 h18:00
1000	Venti	01 Nodi da N-Est	02 Nodi da Est	00 Calma	01 Nodi da N-Est	02 Nodi da Est	00 Calma
	Temperature	+07 °C	+09 °C	+08 °C	+07 °C	+10 °C	+08 °C
	Temp. percepita	8 °C	9 °C	18 °C	8 °C	10 °C	18 °C
2000	Venti	06 Nodi da N-Est	05 Nodi da Est	04 Nodi da N-Est	05 Nodi da Est	04 Nodi da Est	02 Nodi da N-Est
	Temperature	+01 °C	+02 °C	+03 °C	+03 °C	+04 °C	+06 °C
	Temp. percepita	-2 °C	-1 °C	1 °C	0 °C	2 °C	6 °C
3000	Venti	09 Nodi da N-Est	06 Nodi da N-Est	05 Nodi da Nord	02 Nodi da N-Est	02 Nodi da Est	02 Nodi da N-Est
	Temperature	-05 °C	-04 °C	-03 °C	-01 °C	-01 °C	-01 °C
	Temp. percepita	-11 °C	-8 °C	-7 °C	-2 °C	-2 °C	-2 °C
Zero termico		2000-2200 m.	2300-2500 m.	2500-2700 m.	2500-2700 m.	2700-2900 m.	2800-3000 m.
Fenomeno		—	—	—	—	—	—
Stato del cielo							

SOTTOSETTORE APP.NO CENTRO MERIDIONALE

Quota		08/04/2017 h6:00	08/04/2017 h12:00	08/04/2017 h18:00	09/04/2017 h6:00	09/04/2017 h12:00	09/04/2017 h18:00
1000	Venti	03 Nodi da Est	02 Nodi da Est	02 Nodi da Est	03 Nodi da Est	01 Nodi da Nord	00 Calma
	Temperature	+05 °C	+11 °C	+07 °C	+06 °C	+14 °C	+10 °C
	Temp. percepita	4 °C	11 °C	7 °C	5 °C	15 °C	19 °C
2000	Venti	03 Nodi da Est	04 Nodi da Est	04 Nodi da N-Est	06 Nodi da Est	02 Nodi da N-Est	03 Nodi da N-Est
	Temperature	+03 °C	+04 °C	+04 °C	+05 °C	+07 °C	+05 °C
	Temp. percepita	2 °C	2 °C	2 °C	2 °C	7 °C	4 °C
3000	Venti	06 Nodi da Nord	02 Nodi da Nord	08 Nodi da Nord	02 Nodi da Nord	03 Nodi da Est	02 nodi da N-Ovest
	Temperature	-04 °C	-04 °C	-03 °C	-01 °C	-02 °C	+00 °C
	Temp. percepita	-8 °C	-5 °C	-8 °C	-2 °C	-4 °C	-1 °C
Zero termico		2300-2500 m.	2400-2600 m.	2500-2700 m.	2700-2900 m.	2600-2800 m.	3000-3200 m.
Fenomeno		—	—	—	—	—	—
Stato del cielo							

SOTTOSETTORE MAIELLA

Quota		08/04/2017 h6:00	08/04/2017 h12:00	08/04/2017 h18:00	09/04/2017 h6:00	09/04/2017 h12:00	09/04/2017 h18:00
1000	Venti	02 Nodi da Nord	02 Nodi da N-Est	02 Nodi da Nord	02 Nodi da Nord	02 Nodi da Est	01 Nodi da Nord
	Temperature	+02 °C	+06 °C	+04 °C	+04 °C	+07 °C	+05 °C
	Temp. percepita	1 °C	6 °C	4 °C	4 °C	7 °C	6 °C
2000	Venti	05 Nodi da Nord	04 Nodi da N-Est	06 Nodi da N-Est	05 Nodi da N-Est	02 Nodi da N-Est	03 Nodi da Nord
	Temperature	+01 °C	+01 °C	+03 °C	+03 °C	+03 °C	+05 °C
	Temp. percepita	-2 °C	-1 °C	0 °C	0 °C	2 °C	4 °C
3000	Venti	08 Nodi da Nord	06 Nodi da Nord	07 Nodi da N-Est	04 Nodi da N-Est	02 Nodi da N-Est	03 Nodi da Nord
	Temperature	-05 °C	-04 °C	-02 °C	-01 °C	+00 °C	+00 °C
	Temp. percepita	-11 °C	-8 °C	-6 °C	-4 °C	-1 °C	-2 °C
Zero termico		1600-1800 m.	2200-2400 m.	2200-2400 m.	2400-2600 m.	2800-3000 m.	2900-3100 m.
Fenomeno		—	—	—	—	—	—
Stato del cielo							

SETTORE GRANDI MASSICCI APPENNINICI E APPENNINO ABRUZZESE

PREVISIONE METEO – BOLLETTINO VALANGHE - EMESSO ALLE ORE 14:00 del **07/04/2017**

a cura del **SERVIZIO METEO DELL'AERONAUTICA MILITARE**

SOTTOSETTORE APP.NO MOLISANO

Quota		08/04/2017 h6:00	08/04/2017 h12:00	08/04/2017 h18:00	09/04/2017 h6:00	09/04/2017 h12:00	09/04/2017 h18:00
1000	Venti	02 Nodi da Nord	03 Nodi da N-Est	02 Nodi da N-Est	03 Nodi da N-Est	03 Nodi da N-Est	01 Nodi da Nord
	Temperature	+06 °C	+11 °C	+08 °C	+08 °C	+13 °C	+09 °C
	Temp. percepita	6 °C	11 °C	8 °C	7 °C	13 °C	10 °C
2000	Venti	06 Nodi da Nord	07 Nodi da Nord	08 Nodi da Nord	09 Nodi da N-Est	06 Nodi da N-Est	04 Nodi da Nord
	Temperature	+02 °C	+02 °C	+03 °C	+03 °C	+04 °C	+05 °C
	Temp. percepita	-1 °C	-2 °C	-1 °C	-1 °C	1 °C	3 °C
3000	Venti	06 Nodi da Nord	06 Nodi da Nord	07 Nodi da N-Est	04 Nodi da N-Est	04 Nodi da N-Est	04 Nodi da N-Est
	Temperature	-05 °C	-04 °C	-02 °C	+00 °C	+00 °C	+00 °C
	Temp. percepita	-10 °C	-8 °C	-6 °C	-3 °C	-3 °C	-3 °C
Zero termico		2200-2400 m.	2200-2400 m.	2500-2700 m.	2900-3100 m.	2900-3100 m.	3000-3200 m.
Fenomeno		—	—	—	—	—	—
Stato del cielo							

LEGENDA FENOMENI

— Assenza Fenomeni Nebbia Foschia Pioggia Neve Temporale

STATO DEL CIELO

Sereno Poco nuvoloso Nuvoloso Molto nuvoloso Coperto

SETTORE GRANDI MASSICCI APPENNINICI E APPENNINO ABRUZZESE

BOLLETTINO VALANGHE - EMESSO ALLE ORE 14:00 del 07/04/2017

a cura del **COMANDO UNITA' TUTELA FORESTALE AMBIENTALE E AGROALIMENTARE**

in collaborazione con il **Comando Truppe Alpine** e il **Servizio Meteo dell'Aeronautica Militare**

Parametri meteorivometrici registrati presso i campi di rilevamento il 07/04/2017

Localita'	Comune	Quota (Mslm)	Altezza neve (in cm)	Neve caduta nelle 24 ore (in cm)	Temp. Min. (°C)	Temp. Max. (°C)	Condizioni del tempo
PESCHIERE	AMATRICE (RI)	1270	0	0	N.P.	N.P.	Assenza di precipitazioni
VALLONINA	LEONESSA (RI)	1350	0	N.P.	N.P.	N.P.	Assenza di precipitazioni
CAMPO STAFFI	FILETTINO (FR)	1780	1	1	N.P.	N.P.	Nebbia con cielo non visibile
PRATI DI MEZZO	PICINISCO (FR)	1430	0	0	+1	+7	Assenza di precipitazioni
S. DONATO	CASTEL DEL MONTE (AQ)	1400	0	0	+1	+15	Assenza di precipitazioni
VALICO DELLE CAPANNELLE	L'AQUILA (AQ)	1320	N.P.	N.P.	N.P.	N.P.	Assenza di precipitazioni
FORCA D'ACERO	PESCASSEROLI (AQ)	1480	0	0	+1	+12	Assenza di precipitazioni
PIANO AREMOGNA	ROCCARASO (AQ)	1456	0	0	N.P.	N.P.	Assenza di precipitazioni
COPPO DELL'ORSO	VILLETTA BARREA (AQ)	1520	0	0	N.P.	N.P.	Assenza di precipitazioni
PRATO SELVA	FANO ADRIANO (TE)	1355	0	0	+3	+11	Assenza di precipitazioni
PIANO SAN PIETRO	ISOLA DEL GRAN SASSO D'ITALIA (TE)	950	0	0	+3	+18	Assenza di precipitazioni
PRATI DI TIVO	PIETRACAMELA (TE)	1380	0	N.P.	N.P.	N.P.	Assenza di precipitazioni
CEPPO	ROCCA SANTA MARIA (TE)	1349	0	0	+1	+10	Assenza di precipitazioni
rigopiano*	FARINDOLA (PE)	1055	0	0	N.P.	N.P.	Assenza di precipitazioni
PASSO LANCIANO	LETTOMANOPPELLO (PE)	1300	135	0	0	+6	Assenza di precipitazioni
PASSO SAN LEONARDO	SANT'EUFEMIA A MAIELLA (PE)	1215	0	N.P.	+1	+10	Assenza di precipitazioni
MAIELLETTA MAMMA ROSA	PRETORO (CH)	1650	126	1	+1	+13	Nebbia con cielo non visibile
CAMPITELLO MATESE	SAN MASSIMO (CB)	1429	0	0	+1	+12	Assenza di precipitazioni
PESCOPENNATARO	PESCOPENNATARO (IS)	1220	0	N.P.	N.P.	N.P.	Assenza di precipitazioni
VALLE FIORITA	PIZZONE (IS)	1436	0	N.P.	-2	+8	Assenza di precipitazioni
MIMOLA	SCANNO (AQ)	1495	0	0	+1	+8	Assenza di precipitazioni
MARSIA	TAGLIACOZZO (AQ)	1450	0	0	-1	+6	Assenza di precipitazioni
VALICO DELLA FORCHETTA	PALENA (CH)	1270	0	0	+1	+8	Nebbia con cielo non visibile

(*) Rilievi fuori campo.