

SETTORE GRANDI MASSICCI APPENNINICI E APPENNINO ABRUZZESE

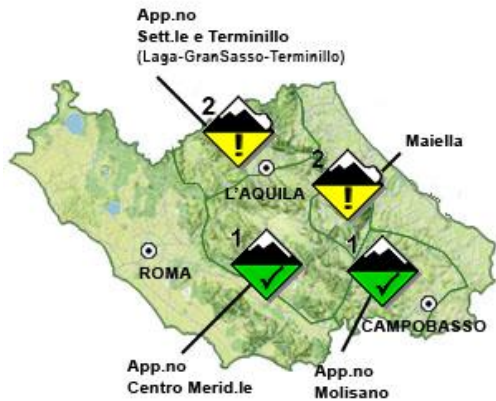
BOLLETTINO VALANGHE - EMESSO ALLE ORE 14:00 del 09/04/2017

a cura del **COMANDO UNITA' TUTELA FORESTALE AMBIENTALE E AGROALIMENTARE**
in collaborazione con il **Comando Truppe Alpine** e il **Servizio Meteo dell'Aeronautica Militare**

SITUAZIONE alle 14.00 del 09/04/2017

DISTRIBUZIONE PERICOLO: DA DEBOLE 1 A MODERATO 2.

TIPO DI PERICOLO: SITUAZIONE PRIMAVERILE. IL MANTO NEVOSO SI UMIDIFICA VELOCEMENTE NEL CORSO DELLA GIORNATA NEVE VENTATA



SOTTOSETTORE	PROBLEMA	ESPOSIZIONI PIU' CRITICHE	QUOTE PIU' CRITICHE	QUOTA NEVE m.		ALTEZZA NEVE		
				NORD	SUD	NEVE cm.	NEVE FRESCA cm.	QUOTA
LAGA GRANSASSO TERMINILLO				1500	1900	010	000	1500
APP.NO CENTRO MERIDIONALE				1700	2000	000	000	1500
MAIELLA				1300	1600	070	000	1500
APP.NO MOLISANO				1700	1900	000	000	1500

MANTO NEVOSO - Il manto nevoso è moderatamente consolidato solo su alcuni pendii ripidi, per il resto è ben consolidato. E' generalmente di tipo primaverile ma presenta ancora caratteristiche invernali alle quote più elevate su Gran Sasso e Maiella dove l'innevamento è ancora consistente, mentre è scarso o residuo sui restanti sottosectori (versante tirrenico). I venti associati alle ultime precipitazioni nevose hanno formato qualche accumulo e rare placche instabili oltre i 2000 m.. Le criticità maggiori sono dunque costituite da possibili distacchi spontanei di neve bagnata sia di fondo che di superficie nelle ore più calde della giornata e da distacchi provocati, possibili anche con debole sovraccarico, di neve bagnata e alle quote maggiori di placche di neve ventata, specie al di sotto di creste e crinali.

PREVISIONI

SOTTOSETTORE	10/04/2017				11/04/2017				12/04/2017			
	GRADO DI PERICOLO	PROBLEMA	ESPOSIZIONI PIU' CRITICHE	QUOTE PIU' CRITICHE	GRADO DI PERICOLO	PROBLEMA	ESPOSIZIONI PIU' CRITICHE	QUOTE PIU' CRITICHE	GRADO DI PERICOLO	PROBLEMA	ESPOSIZIONI PIU' CRITICHE	QUOTE PIU' CRITICHE
LAGA GRANSASSO TERMINILLO												
APP.NO CENTRO MERIDIONALE												
MAIELLA												
APP.NO MOLISANO												

SCALA EUROPEA DEL GRADO DI PERICOLO VALANGHE

EUROPEAN AVALANCHE WARNING SERVICE



LEGENDA PROBLEMA



AVVERTENZE

Il rialzo termico diurno richiede un'attenta valutazione temporale dell'escursione che eviti l'attraversamento di pendii ripidi nelle ore più calde della giornata. Meteomont rammenta ARTVA, pala e sonda sempre al seguito.

Il bollettino è realizzato su scala sinottica-regionale (standard EAWS), la sua consultazione non può escludere in alcun modo la necessità di una seria e capace valutazione locale del pericolo (singolo pendio) che può essere anche sensibilmente diverso.

SETTORE GRANDI MASSICCI APPENNINICI E APPENNINO ABRUZZESE

PREVISIONE METEO – BOLLETTINO VALANGHE - EMESSO ALLE ORE 14:00 del 09/04/2017

a cura del **SERVIZIO METEO DELL'AERONAUTICA MILITARE**

SOTTOSETTORE LAGA GRANSASSO TERMINILLO

Quota		10/04/2017 h6:00	10/04/2017 h12:00	10/04/2017 h18:00	11/04/2017 h6:00	11/04/2017 h12:00	11/04/2017 h18:00
1000	Venti	00 Calma	02 Nodi da Est	01 Nodi da Ovest	03 Nodi da Ovest	02 Nodi da N-Est	01 Nodi da N-Est
	Temperature	+10 °C	+13 °C	+12 °C	+10 °C	+11 °C	+09 °C
	Temp. percepita	19 °C	14 °C	13 °C	10 °C	11 °C	10 °C
2000	Venti	02 Nodi da N-Est	02 nodi da N-Ovest	03 Nodi da Ovest	04 Nodi da Ovest	02 Nodi da Ovest	03 nodi da N-Ovest
	Temperature	+05 °C	+06 °C	+06 °C	+06 °C	+05 °C	+05 °C
	Temp. percepita	5 °C	6 °C	5 °C	4 °C	5 °C	4 °C
3000	Venti	02 Nodi da N-Est	02 nodi da N-Ovest	03 nodi da N-Ovest	02 nodi da N-Ovest	04 nodi da Ovest	02 Nodi da Nord
	Temperature	-01 °C	-01 °C	-01 °C	-02 °C	-03 °C	-02 °C
	Temp. percepita	-2 °C	-2 °C	-3 °C	-3 °C	-6 °C	-3 °C
Zero termico		2700-2900 m.	2700-2900 m.	2800-3000 m.	2600-2800 m.	2500-2700 m.	2600-2800 m.
Fenomeno		—		—	—		—
Stato del cielo							

SOTTOSETTORE APP.NO CENTRO MERIDIONALE

Quota		10/04/2017 h6:00	10/04/2017 h12:00	10/04/2017 h18:00	11/04/2017 h6:00	11/04/2017 h12:00	11/04/2017 h18:00
1000	Venti	01 Nodi da Sud	02 nodi da Ovest	01 nodi da N-Ovest	02 nodi da N-Ovest	02 Nodi da Ovest	01 Nodi da Nord
	Temperature	+10 °C	+12 °C	+10 °C	+10 °C	+12 °C	+09 °C
	Temp. percepita	11 °C	12 °C	11 °C	10 °C	12 °C	10 °C
2000	Venti	01 Nodi da N-Est	02 nodi da N-Ovest	04 Nodi da Nord	05 nodi da N-Ovest	03 nodi da Ovest	04 Nodi da Nord
	Temperature	+06 °C	+06 °C	+06 °C	+05 °C	+05 °C	+06 °C
	Temp. percepita	7 °C	6 °C	4 °C	3 °C	4 °C	4 °C
3000	Venti	04 Nodi da N-Est	02 Nodi da N-Est	01 nodi da N-Ovest	03 Nodi da Ovest	04 nodi da N-Ovest	03 nodi da N-Ovest
	Temperature	-01 °C	-01 °C	+00 °C	-02 °C	-02 °C	-02 °C
	Temp. percepita	-4 °C	-2 °C	1 °C	-4 °C	-5 °C	-4 °C
Zero termico		2700-2900 m.	2800-3000 m.	2800-3000 m.	2600-2800 m.	2600-2800 m.	2600-2800 m.
Fenomeno		—		—	—		—
Stato del cielo							

SOTTOSETTORE MAIELLA









Quota		10/04/2017 h6:00	10/04/2017 h12:00	10/04/2017 h18:00	11/04/2017 h6:00	11/04/2017 h12:00	11/04/2017 h18:00
1000	Venti	01 Nodi da N-Est	01 Nodi da Est	01 nodi da N-Ovest	01 nodi da Ovest	00 Calma	01 Nodi da Nord
	Temperature	+06 °C	+10 °C	+09 °C	+08 °C	+09 °C	+08 °C
	Temp. percepita	7 °C	11 °C	10 °C	9 °C	19 °C	9 °C
2000	Venti	03 Nodi da N-Est	00 Calma	02 Nodi da Nord	01 nodi da N-Ovest	01 Nodi da Ovest	02 Nodi da Nord
	Temperature	+05 °C	+06 °C	+06 °C	+05 °C	+06 °C	+05 °C
	Temp. percepita	4 °C	17 °C	6 °C	6 °C	7 °C	5 °C
3000	Venti	03 Nodi da N-Est	02 Nodi da Nord	04 Nodi da Nord	03 Nodi da Ovest	03 nodi da N-Ovest	02 Nodi da Nord
	Temperature	-01 °C	-01 °C	-01 °C	-02 °C	-02 °C	-03 °C
	Temp. percepita	-3 °C	-2 °C	-4 °C	-4 °C	-4 °C	-4 °C
Zero termico		2700-2900 m.	2800-3000 m.	2700-2900 m.	2600-2800 m.	2600-2800 m.	2600-2800 m.
Fenomeno		—		—	—		
Stato del cielo							

SETTORE GRANDI MASSICCI APPENNINICI E APPENNINO ABRUZZESE

PREVISIONE METEO – BOLLETTINO VALANGHE - EMESSO ALLE ORE 14:00 del **09/04/2017**

a cura del **SERVIZIO METEO DELL'AERONAUTICA MILITARE**

SOTTOSETTORE APP.NO MOLISANO

Quota		10/04/2017 h6:00	10/04/2017 h12:00	10/04/2017 h18:00	11/04/2017 h6:00	11/04/2017 h12:00	11/04/2017 h18:00
1000	Venti	01 nodi da N-Ovest	02 Nodi da Est	01 Nodi da S-Ovest	01 Nodi da Nord	01 Nodi da Sud	01 Nodi da N-Est
	Temperature	+09 °C	+14 °C	+12 °C	+11 °C	+12 °C	+11 °C
	Temp. percepita	10 °C	15 °C	13 °C	12 °C	13 °C	12 °C
2000	Venti	05 Nodi da N-Est	01 Nodi da Est	02 Nodi da Nord	02 nodi da N-Ovest	02 nodi da N-Ovest	04 Nodi da Nord
	Temperature	+05 °C	+05 °C	+06 °C	+05 °C	+05 °C	+05 °C
	Temp. percepita	3 °C	6 °C	6 °C	5 °C	5 °C	3 °C
3000	Venti	06 Nodi da N-Est	03 Nodi da N-Est	04 Nodi da N-Est	03 Nodi da Ovest	03 nodi da N-Ovest	01 Nodi da N-Est
	Temperature	-01 °C	-01 °C	-01 °C	-02 °C	-02 °C	-02 °C
	Temp. percepita	-5 °C	-3 °C	-4 °C	-4 °C	-4 °C	-2 °C
Zero termico		2700-2900 m.	2800-3000 m.	2800-3000 m.	2600-2800 m.	2600-2800 m.	2700-2900 m.
Fenomeno		—	—	—	—		
Stato del cielo							

LEGENDA FENOMENI

 Assenza Fenomeni
  Nebbia
  Foschia
  Pioggia
  Neve
  Temporale

STATO DEL CIELO

 Sereno
  Poco nuvoloso
  Nuvoloso
  Molto nuvoloso
  Coperto

SETTORE GRANDI MASSICCI APPENNINICI E APPENNINO ABRUZZESE

BOLLETTINO VALANGHE - EMESSO ALLE ORE 14:00 del 09/04/2017

a cura del **COMANDO UNITA' TUTELA FORESTALE AMBIENTALE E AGROALIMENTARE**

in collaborazione con il **Comando Truppe Alpine** e il **Servizio Meteo dell'Aeronautica Militare**

Parametri meteorivometrici registrati presso i campi di rilevamento il 09/04/2017

Localita'	Comune	Quota (Mslm)	Altezza neve (in cm)	Neve caduta nelle 24 ore (in cm)	Temp. Min. (°C)	Temp. Max. (°C)	Condizioni del tempo
PESCHIERE	AMATRICE (RI)	1270	0	0	N.P.	N.P.	Assenza di precipitazioni
CAMPO IMPERATORE	L'AQUILA (AQ)	1952	60	0	0	+17	Assenza di precipitazioni
MONTE MAGNOLA-M. LENZUOLA	OVINDOLI (AQ)	1935	9	0	+2	+12	Assenza di precipitazioni
FORCA D'ACERO	PESCASSEROLI (AQ)	1480	0	0	+3	+14	Assenza di precipitazioni
COPPO DELL'ORSO	VILLETTA BARREA (AQ)	1520	0	0	N.P.	N.P.	Assenza di precipitazioni
PRATO SELVA	FANO ADRIANO (TE)	1355	0	N.P.	N.P.	N.P.	Assenza di precipitazioni
PRATI DI TIVO	PIETRACAMELA (TE)	1380	0	0	+2	+14	Assenza di precipitazioni
Irigopiano*	FARINDOLA (PE)	1163	0	0	+6	+12	Assenza di precipitazioni
PASSO LANCIANO	LETTOMANOPPELLO (PE)	1300	130	0	+4	+10	Assenza di precipitazioni
CAMPITELLO MATESE	SAN MASSIMO (CB)	1429	0	N.P.	+3	+14	Assenza di precipitazioni
VALLE FIORITA	PIZZONE (IS)	1436	0	N.P.	0	+12	Assenza di precipitazioni

(*) Rilievi fuori campo.