

**SETTORE GRANDI MASSICCI APPENNINICI E APPENNINO ABRUZZESE**

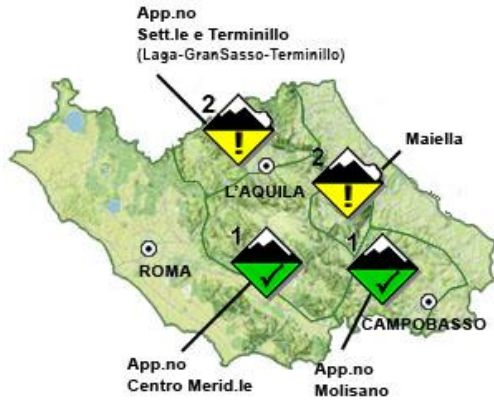
BOLLETTINO VALANGHE - EMESSO ALLE ORE 14:00 del 12/04/2017

a cura del **COMANDO UNITA' TUTELA FORESTALE AMBIENTALE E AGROALIMENTARE**  
in collaborazione con il **Comando Truppe Alpine** e il **Servizio Meteo dell'Aeronautica Militare**

**SITUAZIONE alle 14.00 del 12/04/2017**

**DISTRIBUZIONE PERICOLO: DA DEBOLE 1 A MODERATO 2.**

**TIPO DI PERICOLO: SITUAZIONE PRIMAVERILE. IL MANTO NEVOSO SI UMIDIFICA VELOCEMENTE NEL CORSO DELLA GIORNATA NEVE BAGNATA**



SOTTOSETTORE	PROBLEMA	ESPOSIZIONI PIU' CRITICHE	QUOTE PIU' CRITICHE	QUOTA NEVE m.		ALTEZZA NEVE		
				NORD	SUD	NEVE cm.	NEVE FRESCA cm.	QUOTA
LAGA GRANSASSO TERMINILLO		ALL		1500	1900	010	000	1500
APP.NO CENTRO MERIDIONALE				1700	2000	000	000	1500
MAIELLA		ALL		1300	1600	070	000	1500
APP.NO MOLISANO				1700	1900	000	000	1500

**MANTO NEVOSO** - strati di neve bagnata a debole coesione su preesistenti croste da fusione e rigelo. Il manto nevoso è in generale ben consolidato e stabile sulla maggioranza dei pendii. Il manto nevoso, presenta diffuse croste da fusione e rigelo portanti e non portanti che si ammorbidiscono ed inumidiscono velocemente nel corso del giorno a causa dell'irraggiamento solare e delle temperature ormai primaverili. Nelle ore più calde della giornata saranno possibili scaricamenti e qualche piccola valanga spontanea di neve umida o bagnata superficiale sui pendii molto ripidi sotto le rocce e le pareti. Nelle stesse condizioni saranno possibili piccoli distacchi superficiali di neve umida o bagnata al passaggio con gli sci. Copertura nevosa ancora consistente sui massicci del Gran Sasso e della Maiella, mentre scarsa o del tutto assente altrove.

**PREVISIONI**

SOTTOSETTORE	13/04/2017				14/04/2017				15/04/2017			
	GRADO DI PERICOLO	PROBLEMA	ESPOSIZIONI PIU' CRITICHE	QUOTE PIU' CRITICHE	GRADO DI PERICOLO	PROBLEMA	ESPOSIZIONI PIU' CRITICHE	QUOTE PIU' CRITICHE	GRADO DI PERICOLO	PROBLEMA	ESPOSIZIONI PIU' CRITICHE	QUOTE PIU' CRITICHE
LAGA GRANSASSO TERMINILLO	2		ALL		2				2			
APP.NO CENTRO MERIDIONALE	1				1				1			
MAIELLA	2		ALL		2				2			
APP.NO MOLISANO	1				1				1			

**SCALA EUROPEA DEL GRADO DI PERICOLO VALANGHE**

**EUROPEAN AVALANCHE WARNING SERVICE**



**LEGENDA PROBLEMA**



**AVVERTENZE**

Il rialzo termico diurno richiede un'attenta valutazione temporale dell'escursione che eviti l'attraversamento di pendii ripidi nelle ore più calde della giornata. Meteomont rammenta ARTVA, pala e sonda sempre al seguito.

Il bollettino è realizzato su scala sinottica-regionale (standard EAWS), la sua consultazione non può escludere in alcun modo la necessità di una seria e capace valutazione locale del pericolo (singolo pendio) che può essere anche sensibilmente diverso.

**SETTORE GRANDI MASSICCI APPENNINICI E APPENNINO ABRUZZESE**

PREVISIONE METEO – BOLLETTINO VALANGHE - EMESSO ALLE ORE 14:00 del 12/04/2017

a cura del **SERVIZIO METEO DELL'AERONAUTICA MILITARE**

**SOTTOSETTORE LAGA GRANSASSO TERMINILLO**

Quota		13/04/2017 h6:00	13/04/2017 h12:00	13/04/2017 h18:00	14/04/2017 h6:00	14/04/2017 h12:00	14/04/2017 h18:00
1000	Venti	04 Nodi da Ovest	04 Nodi da Ovest	03 Nodi da Ovest	03 Nodi da Ovest	02 Nodi da N-Est	01 Nodi da S-Ovest
	Temperature	+10 °C	+14 °C	+10 °C	+08 °C	+13 °C	+11 °C
	Temp. percepita	9 °C	14 °C	10 °C	7 °C	14 °C	12 °C
2000	Venti	10 nodi da Ovest	09 Nodi da Ovest	08 Nodi da Ovest	00 Calma	02 Nodi da Ovest	01 Nodi da Ovest
	Temperature	+05 °C	+06 °C	+06 °C	+06 °C	+06 °C	+06 °C
	Temp. percepita	1 °C	3 °C	3 °C	17 °C	6 °C	7 °C
3000	Venti	05 nodi da N-Ovest	08 nodi da N-Ovest	03 Nodi da Nord	05 Nodi da Ovest	05 Nodi da S-Ovest	02 Nodi da S-Ovest
	Temperature	-01 °C	-01 °C	+01 °C	-01 °C	-01 °C	+00 °C
	Temp. percepita	-4 °C	-6 °C	-1 °C	-4 °C	-4 °C	-1 °C
Zero termico		2800-3000 m.	2800-3000 m.	3000-3200 m.	2700-2900 m.	2700-2900 m.	2800-3000 m.
Fenomeno		—	—	—	—	—	—
Stato del cielo							

**SOTTOSETTORE APP.NO CENTRO MERIDIONALE**

Quota		13/04/2017 h6:00	13/04/2017 h12:00	13/04/2017 h18:00	14/04/2017 h6:00	14/04/2017 h12:00	14/04/2017 h18:00
1000	Venti	02 nodi da N-Ovest	03 Nodi da Ovest	01 Nodi da S-Ovest	01 Nodi da Sud	03 Nodi da S-Ovest	01 Nodi da S-Ovest
	Temperature	+09 °C	+12 °C	+09 °C	+08 °C	+12 °C	+09 °C
	Temp. percepita	9 °C	12 °C	10 °C	9 °C	12 °C	10 °C
2000	Venti	07 nodi da N-Ovest	05 Nodi da Ovest	05 Nodi da Ovest	03 Nodi da S-Ovest	04 Nodi da Sud	01 Nodi da S-Est
	Temperature	+04 °C	+05 °C	+06 °C	+05 °C	+04 °C	+04 °C
	Temp. percepita	1 °C	3 °C	4 °C	4 °C	2 °C	5 °C
3000	Venti	09 nodi da N-Ovest	09 nodi da N-Ovest	06 nodi da N-Ovest	04 Nodi da Ovest	02 Nodi da Ovest	05 nodi da N-Ovest
	Temperature	-02 °C	-01 °C	+00 °C	+01 °C	+00 °C	+01 °C
	Temp. percepita	-7 °C	-6 °C	-4 °C	-1 °C	-1 °C	-2 °C
Zero termico		2600-2800 m.	2700-2900 m.	3000-3200 m.	3000-3200 m.	2900-3100 m.	3000-3200 m.
Fenomeno		—	—	—	—	—	—
Stato del cielo							

**SOTTOSETTORE MAIELLA**







Quota		13/04/2017 h6:00	13/04/2017 h12:00	13/04/2017 h18:00	14/04/2017 h6:00	14/04/2017 h12:00	14/04/2017 h18:00
1000	Venti	02 nodi da Ovest	01 Nodi da Ovest	02 Nodi da Ovest	01 Nodi da Ovest	01 Nodi da S-Est	01 Nodi da Ovest
	Temperature	+07 °C	+12 °C	+08 °C	+07 °C	+11 °C	+08 °C
	Temp. percepita	7 °C	13 °C	8 °C	8 °C	12 °C	9 °C
2000	Venti	04 Nodi da Ovest	03 nodi da N-Ovest	04 Nodi da Ovest	01 Nodi da Nord	02 Nodi da Sud	02 nodi da Ovest
	Temperature	+05 °C	+08 °C	+06 °C	+06 °C	+07 °C	+07 °C
	Temp. percepita	3 °C	7 °C	4 °C	7 °C	7 °C	7 °C
3000	Venti	05 nodi da N-Ovest	07 nodi da N-Ovest	05 nodi da N-Ovest	04 Nodi da Ovest	03 Nodi da Ovest	01 Nodi da N-Est
	Temperature	-02 °C	-02 °C	+00 °C	-01 °C	-01 °C	-01 °C
	Temp. percepita	-5 °C	-6 °C	-3 °C	-4 °C	-3 °C	0 °C
Zero termico		2600-2800 m.	2700-2900 m.	2800-3000 m.	2800-3000 m.	2800-3000 m.	2800-3000 m.
Fenomeno		—	—	—	—	—	—
Stato del cielo							

**SETTORE GRANDI MASSICCI APPENNINICI E APPENNINO ABRUZZESE**

PREVISIONE METEO – BOLLETTINO VALANGHE - EMESSO ALLE ORE 14:00 del 12/04/2017

a cura del **SERVIZIO METEO DELL'AERONAUTICA MILITARE**

**SOTTOSETTORE APP.NO MOLISANO**

Quota		13/04/2017 h6:00	13/04/2017 h12:00	13/04/2017 h18:00	14/04/2017 h6:00	14/04/2017 h12:00	14/04/2017 h18:00
1000	Venti	01 nodi da Ovest	02 Nodi da Ovest	01 Nodi da Ovest	01 Nodi da Ovest	02 Nodi da S-Ovest	01 Nodi da Sud
	Temperature	+09 °C	+15 °C	+11 °C	+10 °C	+15 °C	+10 °C
	Temp. percepita	10 °C	16 °C	12 °C	11 °C	16 °C	11 °C
2000	Venti	06 nodi da N-Ovest	05 Nodi da Ovest	05 nodi da Ovest	03 Nodi da Ovest	03 Nodi da Ovest	01 Nodi da Nord
	Temperature	+05 °C	+06 °C	+06 °C	+06 °C	+06 °C	+06 °C
	Temp. percepita	2 °C	4 °C	4 °C	5 °C	5 °C	7 °C
3000	Venti	08 nodi da N-Ovest	09 nodi da N-Ovest	04 nodi da N-Ovest	04 Nodi da Ovest	04 Nodi da Ovest	01 Nodi da Ovest
	Temperature	-01 °C	-01 °C	+00 °C	+00 °C	+00 °C	+00 °C
	Temp. percepita	-6 °C	-6 °C	-3 °C	-3 °C	-3 °C	1 °C
Zero termico		2700-2900 m.	2700-2900 m.	2900-3100 m.	2900-3100 m.	2800-3000 m.	2900-3100 m.
Fenomeno		—	—	—	—	—	—
Stato del cielo							

**LEGENDA FENOMENI**

 Assenza Fenomeni    
  Nebbia    
  Foschia    
  Pioggia    
  Neve    
  Temporale

**STATO DEL CIELO**

 Sereno    
  Poco nuvoloso    
  Nuvoloso    
  Molto nuvoloso    
  Coperto

**SETTORE GRANDI MASSICCI APPENNINICI E APPENNINO ABRUZZESE**

BOLLETTINO VALANGHE - EMESSO ALLE ORE 14:00 del 12/04/2017

a cura del **COMANDO UNITA' TUTELA FORESTALE AMBIENTALE E AGROALIMENTARE**

in collaborazione con il **Comando Truppe Alpine** e il **Servizio Meteo dell'Aeronautica Militare**

**Parametri meteorivometrici registrati presso i campi di rilevamento il 12/04/2017**

Localita'	Comune	Quota (Mslm)	Altezza neve (in cm)	Neve caduta nelle 24 ore (in cm)	Temp. Min. (°C)	Temp. Max. (°C)	Condizioni del tempo
<b>PESCHIERE</b>	AMATRICE (RI)	1270	0	N.P.	N.P.	N.P.	Assenza di precipitazioni
<b>VALLONINA</b>	LEONESSA (RI)	1350	0	N.P.	N.P.	N.P.	Assenza di precipitazioni
<b>CAMPO DELL'OSSO</b>	SUBIACO (RM)	1550	0	N.P.	0	+15	Assenza di precipitazioni
<b>CAMPO STAFFI</b>	FILETTINO (FR)	1780	0	0	N.P.	N.P.	Assenza di precipitazioni
<b>CAMPOCATINO</b>	GUARCINO (FR)	1790	N.P.	N.P.	N.P.	N.P.	Assenza di precipitazioni
<b>QUARTARANA</b>	CAMPO DI GIOVE (AQ)	1200	0	0	N.P.	N.P.	Assenza di precipitazioni
<b>S. DONATO</b>	CASTEL DEL MONTE (AQ)	1400	0	0	+2	+18	Assenza di precipitazioni
<b>VALICO DELLE CAPANNELLE</b>	L'AQUILA (AQ)	1320	0	0	+5	+18	Assenza di precipitazioni
<b>MONTECRISTO</b>	L'AQUILA (AQ)	1419	0	0	+4	+15	Assenza di precipitazioni
<b>CAMPO IMPERATORE</b>	L'AQUILA (AQ)	1952	55	0	-1	+10	Assenza di precipitazioni
<b>FORCA D'ACERO</b>	PESCASSEROLI (AQ)	1480	0	0	+4	+17	Assenza di precipitazioni
<b>VALLE GELATA</b>	PESCOCOSTANZO (AQ)	1466	0	0	+3	+11	Assenza di precipitazioni
<b>LA PESCHINA</b>	RIVISONDOLI (AQ)	1470	0	N.P.	+3	+14	Assenza di precipitazioni
<b>COPPO DELL'ORSO</b>	VILLETTA BARREA (AQ)	1520	0	0	N.P.	N.P.	Assenza di precipitazioni
<b>FAVACCHIOLE</b>	CROGNALETO (TE)	1016	0	0	+6	+20	Assenza di precipitazioni
<b>PRATO SELVA</b>	FANO ADRIANO (TE)	1355	0	0	+6	+17	Assenza di precipitazioni
<b>PIANO SAN PIETRO</b>	ISOLA DEL GRAN SASSO D'ITALIA (TE)	950	0	0	+5	+20	Assenza di precipitazioni
<b>PRATI DI TIVO</b>	PIETRACAMELA (TE)	1380	0	0	+3	+14	Assenza di precipitazioni
<b>CEPPO</b>	ROCCA SANTA MARIA (TE)	1349	0	N.P.	+4	+18	Assenza di precipitazioni
<b>PASSO LANCIANO</b>	LETTOMANOPPELLO (PE)	1300	114	0	+1	+13	Assenza di precipitazioni
<b>MAIELLETTA MAMMA ROSA</b>	PRETORO (CH)	1650	105	0	+4	+16	Assenza di precipitazioni
<b>CAMPITELLO MATESE</b>	SAN MASSIMO (CB)	1429	0	0	+1	+18	Assenza di precipitazioni
<b>PESCOPENNATARO</b>	PESCOPENNATARO (IS)	1220	0	N.P.	N.P.	N.P.	Assenza di precipitazioni
<b>VALLE FIORITA</b>	PIZZONE (IS)	1436	0	N.P.	+2	+18	Assenza di precipitazioni

(\*) Rilevi fuori campo.