

**SETTORE GRANDI MASSICCI APPENNINICI E APPENNINO ABRUZZESE**

BOLLETTINO VALANGHE - EMESSO ALLE ORE 14:00 del 13/05/2019












a cura del Servizio METEOMONT dell'ARMA dei CARABINIERI

in collaborazione con il Servizio Meteo dell'Aeronautica Militare












**AVVERTENZE - FENOMENI SIGNIFICATIVI E/O INTENSI**

Una nuova nevicata sta interessando le zone interne dell'appennino centrale alle quote più alte a partire da circa 2000 mt slm per il settore del Gran Sasso e a quote a partire da 1700 mt slm - 1800 mt slm per il settore della Majella per cui non è esclusa la presenza di manto nevoso con neve bagnata, con estensioni e spessori diversi a seconda della quota e dell'esposizione, il che comporta la necessità di una valutazione strettamente locale del pericolo di valanghe e di ghiaccio e la disponibilità di abbigliamento ed attrezzature adeguate all'ambiente innevato. L'attività eolica, principalmente da direzione N -Est di intensità moderata o forte, potrebbe creare zone di accumulo sottovento nei versanti opposti. Il pericolo permane, pertanto, "DEBOLE 1" per la zona del Gran Sasso e della Majella. Per ogni ulteriore aggiornamento ed approfondimento sulle condizioni meteorologiche in atto e previste si rimanda alla consultazione del sito [www.meteoam.it](http://www.meteoam.it)












**SOTTOSETTORE APP.NO LAZIALE MONTE TERMINILLO**

Quota		14/05/2019 h6:00	14/05/2019 h12:00	14/05/2019 h18:00	15/05/2019 h6:00	15/05/2019 h12:00	15/05/2019 h18:00
1000	Venti	04 Nodi da N-Est	04 Nodi da N-Est	02 Nodi da Est	01 Nodi da N-Est	02 Nodi da Est	01 Nodi da N-Est
	Temperature	+00 °C	+02 °C	+02 °C	+02 °C	+05 °C	+05 °C
	Temp. percepita	-3 °C	0 °C	1 °C	3 °C	5 °C	6 °C
2000	Venti	13 Nodi da N-Est	11 Nodi da N-Est	07 Nodi da N-Est	04 Nodi da Est	04 Nodi da S-Est	05 Nodi da Est
	Temperature	-05 °C	-04 °C	-03 °C	-01 °C	+00 °C	+01 °C
	Temp. percepita	-12 °C	-10 °C	-8 °C	-4 °C	-3 °C	-2 °C
3000	Venti	15 Nodi da N-Est	10 Nodi da N-Est	07 Nodi da Est	05 Nodi da S-Est	06 Nodi da S-Est	04 Nodi da S-Est
	Temperature	-05 °C	-04 °C	-06 °C	-05 °C	-05 °C	-05 °C
	Temp. percepita	-13 °C	-10 °C	-11 °C	-9 °C	-10 °C	-8 °C
Zero termico		1200-1400 m.	1300-1500 m.	1300-1500 m.	1400-1600 m.	2000-2200 m.	2100-2300 m.
Fenomeno							—
Stato del cielo							

**SOTTOSETTORE LAGA GRAN SASSO**

Quota		14/05/2019 h6:00	14/05/2019 h12:00	14/05/2019 h18:00	15/05/2019 h6:00	15/05/2019 h12:00	15/05/2019 h18:00
1000	Venti	04 Nodi da N-Est	04 Nodi da N-Est	02 Nodi da Est	01 Nodi da N-Est	02 Nodi da Est	01 Nodi da N-Est
	Temperature	+00 °C	+02 °C	+02 °C	+02 °C	+05 °C	+05 °C
	Temp. percepita	-3 °C	0 °C	1 °C	3 °C	5 °C	6 °C
2000	Venti	13 Nodi da N-Est	11 Nodi da N-Est	07 Nodi da N-Est	04 Nodi da Est	04 Nodi da S-Est	05 Nodi da Est
	Temperature	-05 °C	-04 °C	-03 °C	-01 °C	+00 °C	+01 °C
	Temp. percepita	-12 °C	-10 °C	-8 °C	-4 °C	-3 °C	-2 °C
3000	Venti	15 Nodi da N-Est	10 Nodi da N-Est	07 Nodi da Est	05 Nodi da S-Est	06 Nodi da S-Est	04 Nodi da S-Est
	Temperature	-05 °C	-04 °C	-06 °C	-05 °C	-05 °C	-05 °C
	Temp. percepita	-13 °C	-10 °C	-11 °C	-9 °C	-10 °C	-8 °C
Zero termico		1200-1400 m.	1300-1500 m.	1300-1500 m.	1400-1600 m.	2000-2200 m.	2100-2300 m.
Fenomeno							—
Stato del cielo							

**SOTTOSETTORE VELINO SIRENTE P.N. ABRUZZO**

Quota		14/05/2019 h6:00	14/05/2019 h12:00	14/05/2019 h18:00	15/05/2019 h6:00	15/05/2019 h12:00	15/05/2019 h18:00
1000	Venti	04 Nodi da Est	05 Nodi da Est	03 Nodi da Est	01 Nodi da Est	01 Nodi da Sud	00 Calma
	Temperature	+05 °C	+06 °C	+05 °C	+05 °C	+05 °C	+06 °C
	Temp. percepita	3 °C	4 °C	4 °C	6 °C	6 °C	17 °C
2000	Venti	07 Nodi da Est	07 Nodi da Est	02 Nodi da S-Est	04 Nodi da S-Est	02 Nodi da Sud	03 Nodi da Est
	Temperature	+03 °C	+02 °C	+01 °C	+00 °C	+00 °C	+01 °C
	Temp. percepita	0 °C	-2 °C	0 °C	-3 °C	-1 °C	-1 °C
3000	Venti	02 Nodi da Est	01 Nodi da S-Ovest	02 Nodi da Sud	03 Nodi da Sud	02 Nodi da S-Est	05 Nodi da Est
	Temperature	-05 °C	-05 °C	-05 °C	-05 °C	-05 °C	-05 °C
	Temp. percepita	-6 °C	-5 °C	-6 °C	-8 °C	-6 °C	-9 °C
Zero termico		2400-2600 m.	2100-2300 m.	2000-2200 m.	1900-2100 m.	2000-2200 m.	2100-2300 m.
Fenomeno					—		
Stato del cielo							

**SETTORE GRANDI MASSICCI APPENNINICI E APPENNINO ABRUZZESE**

PREVISIONE METEO – BOLLETTINO VALANGHE - EMESSO ALLE ORE 14:00 del 13/05/2019

a cura del **SERVIZIO METEO DELL'AERONAUTICA MILITARE**

**SOTTOSETTORE MAIELLA**

Quota		14/05/2019 h6:00	14/05/2019 h12:00	14/05/2019 h18:00	15/05/2019 h6:00	15/05/2019 h12:00	15/05/2019 h18:00
1000	Venti	04 Nodi da Nord	04 Nodi da Nord	02 Nodi da Nord	01 Nodi da Est	01 Nodi da S-Est	01 Nodi da Est
	Temperature	+00 °C	+00 °C	+00 °C	+00 °C	+03 °C	+01 °C
	Temp. percepita	-3 °C	-3 °C	-1 °C	1 °C	4 °C	2 °C
2000	Venti	07 Nodi da Nord	06 Nodi da Nord	03 Nodi da Nord	01 Nodi da Est	02 Nodi da S-Est	01 Nodi da Est
	Temperature	-01 °C	-01 °C	-01 °C	+00 °C	+02 °C	+01 °C
	Temp. percepita	-5 °C	-5 °C	-3 °C	1 °C	1 °C	2 °C
3000	Venti	10 Nodi da N-Est	06 Nodi da N-Est	03 Nodi da Est	05 Nodi da S-Est	04 Nodi da S-Est	03 Nodi da S-Est
	Temperature	-04 °C	-05 °C	-05 °C	-06 °C	-05 °C	-05 °C
	Temp. percepita	-10 °C	-10 °C	-8 °C	-10 °C	-8 °C	-8 °C
Zero termico		1900-2100 m.	1700-1900 m.	1900-2100 m.	1900-2100 m.	2100-2300 m.	1900-2100 m.
Fenomeno					—	—	—
Stato del cielo							

**SOTTOSETTORE APP.NO MOLISANO**

Quota		14/05/2019 h6:00	14/05/2019 h12:00	14/05/2019 h18:00	15/05/2019 h6:00	15/05/2019 h12:00	15/05/2019 h18:00
1000	Venti	03 Nodi da Nord	03 Nodi da Nord	02 Nodi da N-Est	02 Nodi da N-Est	02 Nodi da Est	01 Nodi da Est
	Temperature	+08 °C	+10 °C	+06 °C	+05 °C	+08 °C	+06 °C
	Temp. percepita	7 °C	10 °C	6 °C	5 °C	8 °C	7 °C
2000	Venti	11 Nodi da Nord	08 Nodi da Nord	07 Nodi da N-Est	02 Nodi da S-Est	02 Nodi da S-Est	02 Nodi da Est
	Temperature	+01 °C	+01 °C	+01 °C	+00 °C	+00 °C	+01 °C
	Temp. percepita	-4 °C	-3 °C	-3 °C	-1 °C	-1 °C	0 °C
3000	Venti	06 Nodi da Est	05 Nodi da Est	06 Nodi da Est	05 Nodi da Sud	04 Nodi da S-Est	05 Nodi da S-Est
	Temperature	-04 °C	-05 °C	-05 °C	-05 °C	-05 °C	-05 °C
	Temp. percepita	-8 °C	-9 °C	-10 °C	-9 °C	-8 °C	-9 °C
Zero termico		2000-2200 m.	2100-2300 m.	2000-2200 m.	1900-2100 m.	2000-2200 m.	2000-2200 m.
Fenomeno		—	—		—	—	
Stato del cielo							

**LEGENDA FENOMENI**

—	Assenza Fenomeni		Nebbia		Foschia		Pioggia debole		Pioggia moderata		Pioggia forte		Temporale
	Nevicata Debole		Nevicata moderata		Nevicata Forte								

**STATO DEL CIELO**

	Sereno		Poco nuvoloso		Nuvoloso		Molto nuvoloso		Coperto
--	--------	--	---------------	--	----------	--	----------------	--	---------

**SETTORE GRANDI MASSICCI APPENNINICI E APPENNINO ABRUZZESE**

**BOLLETTINO VALANGHE - EMESSO ALLE ORE 14:00 del 13/05/2019**

a cura del **Servizio METEOMONT dell'ARMA dei CARABINIERI**

in collaborazione con il **Servizio Meteo dell'Aeronautica Militare**

**Misure rilevate il giorno 13/05/2019**

Località	Temperatura min/max (°C)	Pioggia (mm)	Umidità (%)	Pressione (hPa)	Velocità vento (Kmh)
IL CERRO - TUSCANIA	25.5/35.8	0,0 mm	N.P.	993,5 hPa	1,1 Km/h
MADONNA DELLE GRAZIE - PRIVERNO	18/27.9	0,0 mm	75,0%	1008,1 hPa	0,0 Km/h
PIAN DELL'ADDOLORATA - TOSSICIA	11.7/16.4	1,4 mm	100,0%	964,3 hPa	0,0 Km/h
CAMPO FELICE - ROCCA DI CAMBIO	N.P. / N.P.	0,0 mm	N.P.	900,2 hPa	0,0 Km/h