

**SETTORE GRANDI MASSICCI APPENNINICI E APPENNINO ABRUZZESE**

BOLLETTINO VALANGHE - EMESSO ALLE ORE 14:00 del 15/01/2018

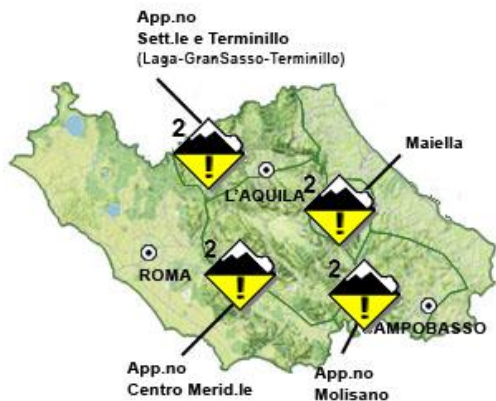
a cura del Servizio METEOMONT dell'ARMA dei CARABINIERI

in collaborazione con il Comando Truppe Alpine e il Servizio Meteo dell'Aeronautica Militare

SITUAZIONE alle 14.00 del 15/01/2018

DISTRIBUZIONE PERICOLO: MODERATO 2.

TIPO DI PERICOLO: NEVE VENTATA NEVE FRESCA



SOTTOSETTORE	PROBLEMA	ESPOSIZIONI PIU' CRITICHE	QUOTE PIU' CRITICHE	QUOTA NEVE m.		ALTEZZA NEVE		
				NORD	SUD	NEVE cm.	NEVE FRESCA cm.	QUOTA
LAGA GRANSASSO TERMINILLO		ALL		1400	1500	041	0	1650
APP.NO CENTRO MERIDIONALE		ALL		1200	1300	036	0	1520
MAIELLA		W, S, E		1100	1200	012	0	1300
APP.NO MOLISANO		W, S, E		1200	1200	018	1	1436

**MANTO NEVOSO** - Croste da fusione e rigelo e da vento non portanti su strati moderatamente consolidati. Il manto nevoso è in generale moderatamente consolidato. Nella parte occidentale del settore la parte superficiale del manto continua ad essere caratterizzata per lo più da strati ventati soffici. La maggiore criticità è rappresentata dalla possibilità di distacchi di lastroni di superficie, già con debole sovraccarico, in pochissimi pendii soggetti a questo tipo di eventi ovvero caratterizzati da elevata inclinazione. Nella parte Adriatica permangono aree caratterizzate da neve a debole coesione soggetta a distacchi provocati con forte sovraccarico nei pendii più ripidi e sottovento dove possono essersi creati accumuli.

**PREVISIONI**

SOTTOSETTORE	16/01/2018				17/01/2018				18/01/2018			
	GRADO DI PERICOLO	PROBLEMA	ESPOSIZIONI PIU' CRITICHE	QUOTE PIU' CRITICHE	GRADO DI PERICOLO	PROBLEMA	ESPOSIZIONI PIU' CRITICHE	QUOTE PIU' CRITICHE	GRADO DI PERICOLO	PROBLEMA	ESPOSIZIONI PIU' CRITICHE	QUOTE PIU' CRITICHE
LAGA GRANSASSO TERMINILLO	2		W, S, E		2		ALL		2		W, S, E	
APP.NO CENTRO MERIDIONALE	2		W, S, E		2		W, S, E		2		W, S, E	
MAIELLA	2		W, S, E		2		W, S, E		2		W, S, E	
APP.NO MOLISANO	2		W, S, E		2		W, S, E		2		W, S, E	

**SCALA EUROPEA DEL GRADO DI PERICOLO VALANGHE**

**EUROPEAN AVALANCHE WARNING SERVICE**



**LEGENDA PROBLEMA**



**AVVERTENZE**

Meteomont rammenta ARTVA, pala e sonda sempre al seguito.









Il bollettino è realizzato su scala sinottica-regionale (standard EAWS), la sua consultazione non può escludere in alcun modo la necessità di una seria e capace valutazione locale del pericolo (singolo pendio) che può essere anche sensibilmente diverso.

**SETTORE GRANDI MASSICCI APPENNINICI E APPENNINO ABRUZZESE**










PREVISIONE METEO – BOLLETTINO VALANGHE - EMESSO ALLE ORE 14:00 del 15/01/2018

a cura del **SERVIZIO METEO DELL'AERONAUTICA MILITARE**







**SOTTOSETTORE LAGA GRANSASSO TERMINILLO**

Quota		16/01/2018 h6:00	16/01/2018 h12:00	16/01/2018 h18:00	17/01/2018 h6:00	17/01/2018 h12:00	17/01/2018 h18:00
1000	Venti	08 Nodi da S-Ovest	12 Nodi da S-Ovest	10 Nodi da S-Ovest	11 Nodi da Ovest	09 Nodi da Ovest	07 Nodi da Ovest
	Temperature	+02 °C	+03 °C	+04 °C	+04 °C	+03 °C	-01 °C
	Temp. percepita	-2 °C	-2 °C	0 °C	0 °C	-1 °C	-5 °C
2000	Venti	24 Nodi da Ovest	32 Nodi da Ovest	27 Nodi da Ovest	34 Nodi da Ovest	28 nodi da Ovest	20 Nodi da Ovest
	Temperature	-03 °C	+00 °C	+00 °C	-01 °C	-04 °C	-06 °C
	Temp. percepita	-12 °C	-9 °C	-8 °C	-10 °C	-14 °C	-15 °C
3000	Venti	24 nodi da Ovest	28 Nodi da Ovest	25 nodi da N-Ovest	37 Nodi da Ovest	31 nodi da Ovest	23 nodi da N-Ovest
	Temperature	-04 °C	+00 °C	+04 °C	-03 °C	-10 °C	-13 °C
	Temp. percepita	-13 °C	-8 °C	-2 °C	-13 °C	-22 °C	-25 °C
Zero termico		1400-1600 m.	3200-3400 m.	3500-3700 m.	1800-2000 m.	1400-1600 m.	0900-1100 m.
Fenomeno				—	—	—	—
Stato del cielo							

**SOTTOSETTORE APP.NO CENTRO MERIDIONALE**

Quota		16/01/2018 h6:00	16/01/2018 h12:00	16/01/2018 h18:00	17/01/2018 h6:00	17/01/2018 h12:00	17/01/2018 h18:00
1000	Venti	04 Nodi da S-Ovest	07 Nodi da Ovest	05 Nodi da Ovest	07 Nodi da Ovest	10 nodi da Ovest	05 nodi da N-Ovest
	Temperature	+01 °C	+02 °C	+03 °C	+04 °C	+02 °C	-01 °C
	Temp. percepita	-1 °C	-2 °C	0 °C	1 °C	-2 °C	-4 °C
2000	Venti	13 Nodi da Ovest	16 Nodi da Ovest	15 nodi da Ovest	24 nodi da Ovest	24 nodi da Ovest	19 nodi da N-Ovest
	Temperature	-04 °C	-02 °C	-01 °C	-01 °C	-03 °C	-07 °C
	Temp. percepita	-11 °C	-9 °C	-8 °C	-9 °C	-12 °C	-16 °C
3000	Venti	16 nodi da Ovest	23 nodi da Ovest	21 Nodi da Ovest	28 nodi da Ovest	26 Nodi da Ovest	23 nodi da N-Ovest
	Temperature	-08 °C	-07 °C	-02 °C	-06 °C	-09 °C	-13 °C
	Temp. percepita	-17 °C	-17 °C	-10 °C	-16 °C	-20 °C	-25 °C
Zero termico		1400-1600 m.	1500-1700 m.	1700-1900 m.	1800-2000 m.	1400-1600 m.	1000-1200 m.
Fenomeno		—		—			—
Stato del cielo							

**SOTTOSETTORE MAIELLA**

Quota		16/01/2018 h6:00	16/01/2018 h12:00	16/01/2018 h18:00	17/01/2018 h6:00	17/01/2018 h12:00	17/01/2018 h18:00
1000	Venti	04 Nodi da Ovest	06 Nodi da Ovest	07 Nodi da Ovest	10 Nodi da Ovest	09 nodi da Ovest	06 nodi da N-Ovest
	Temperature	-02 °C	-01 °C	+01 °C	-01 °C	-03 °C	-06 °C
	Temp. percepita	-5 °C	-5 °C	-3 °C	-6 °C	-8 °C	-11 °C
2000	Venti	06 Nodi da Ovest	10 Nodi da Ovest	10 Nodi da Ovest	17 Nodi da Ovest	17 nodi da Ovest	12 nodi da N-Ovest
	Temperature	-02 °C	-01 °C	+01 °C	-01 °C	-03 °C	-07 °C
	Temp. percepita	-6 °C	-6 °C	-4 °C	-8 °C	-11 °C	-14 °C
3000	Venti	13 nodi da Ovest	24 nodi da Ovest	19 nodi da N-Ovest	35 Nodi da Ovest	32 nodi da Ovest	25 nodi da N-Ovest
	Temperature	-07 °C	-06 °C	-01 °C	-03 °C	-09 °C	-14 °C
	Temp. percepita	-15 °C	-16 °C	-8 °C	-13 °C	-21 °C	-27 °C
Zero termico		1600-1800 m.	1800-2000 m.	1700-1900 m.	1800-2000 m.	1600-1800 m.	1000-1200 m.
Fenomeno		—	—	—	—	—	—
Stato del cielo							

**SETTORE GRANDI MASSICCI APPENNINICI E APPENNINO ABRUZZESE**

PREVISIONE METEO – BOLLETTINO VALANGHE - EMESSO ALLE ORE 14:00 del 15/01/2018

a cura del **SERVIZIO METEO DELL'AERONAUTICA MILITARE**

**SOTTOSETTORE APP.NO MOLISANO**

Quota		16/01/2018 h6:00	16/01/2018 h12:00	16/01/2018 h18:00	17/01/2018 h6:00	17/01/2018 h12:00	17/01/2018 h18:00
1000	Venti	01 Nodi da S-Ovest	04 Nodi da Ovest	02 Nodi da Ovest	08 nodi da Ovest	10 nodi da Ovest	05 nodi da N-Ovest
	Temperature	+04 °C	+05 °C	+06 °C	+06 °C	+06 °C	+01 °C
	Temp. percepita	5 °C	3 °C	6 °C	3 °C	3 °C	-2 °C
2000	Venti	16 Nodi da Ovest	26 Nodi da Ovest	23 Nodi da Ovest	32 nodi da Ovest	36 nodi da Ovest	23 nodi da N-Ovest
	Temperature	-03 °C	-01 °C	-01 °C	+01 °C	-01 °C	-04 °C
	Temp. percepita	-10 °C	-9 °C	-9 °C	-7 °C	-11 °C	-13 °C
3000	Venti	17 Nodi da Ovest	28 Nodi da Ovest	25 nodi da N-Ovest	38 nodi da Ovest	39 Nodi da Ovest	25 nodi da N-Ovest
	Temperature	-05 °C	-03 °C	+03 °C	+00 °C	-03 °C	-12 °C
	Temp. percepita	-13 °C	-12 °C	-4 °C	-9 °C	-14 °C	-24 °C
Zero termico		1500-1700 m.	1600-1800 m.	3300-3500 m.	3100-3300 m.	1600-1800 m.	1200-1400 m.
Fenomeno		—				—	—
Stato del cielo							

**LEGENDA FENOMENI**

— Assenza Fenomeni    Nebbia    Foschia    Pioggia    Neve    Temporale

**STATO DEL CIELO**

Sereno    Poco nuvoloso    Nuvoloso    Molto nuvoloso    Coperto

**SETTORE GRANDI MASSICCI APPENNINICI E APPENNINO ABRUZZESE**

BOLLETTINO VALANGHE - EMESSO ALLE ORE 14:00 del 15/01/2018

a cura del Servizio METEOMONT dell'ARMA dei CARABINIERI

in collaborazione con il Comando Truppe Alpine e il Servizio Meteo dell'Aeronautica Militare

**Parametri meteorivometrici registrati presso i campi di rilevamento il 15/01/2018**

Localita'	Comune	Quota (Mslm)	Altezza neve (in cm)	Neve caduta nelle 24 ore (in cm)	Temp. Min. (°C)	Temp. Max. (°C)	Condizioni del tempo
<b>PESCHIERE</b>	AMATRICE (RI)	1270	0	0	-2	+3	Assenza di precipitazioni
<b>MONTE CARDITO DI M. TERMINILLO</b>	CANTALICE (RI)	1650	41	N.P.	N.P.	N.P.	Assenza di precipitazioni
<b>CAIDURO</b>	CITTAREALE (RI)	1300	0	0	N.P.	N.P.	Assenza di precipitazioni
<b>VALLONINA</b>	LEONESSA (RI)	1350	24	0	N.P.	N.P.	Assenza di precipitazioni
<b>CAMPO DELL'OSSO</b>	SUBIACO (RM)	1550	50	1	-4	+1	Assenza di precipitazioni
<b>CAMPO STAFFI</b>	FILETTINO (FR)	1780	64	Tracce di neve	-4	0	Nebbia con cielo visibile
<b>CAMPOCATINO</b>	GUARCINO (FR)	1790	56	1	N.P.	N.P.	Nebbia con cielo non visibile
<b>PRATI DI MEZZO</b>	PICINISCO (FR)	1430	27	N.P.	-2	+2	Assenza di precipitazioni
<b>QUARTARANA</b>	CAMPO DI GIOVE (AQ)	1200	0	N.P.	N.P.	N.P.	Assenza di precipitazioni
<b>S. DONATO</b>	CASTEL DEL MONTE (AQ)	1400	2	2	0	+7	Assenza di precipitazioni
<b>VALICO DELLE CAPANNELLE</b>	L'AQUILA (AQ)	1320	10	N.P.	N.P.	N.P.	Assenza di precipitazioni
<b>CROCETTA-CAMPO FELICE</b>	LUCOLI (AQ)	1573	8	Tracce di neve mista a pioggia	-7	+8	Assenza di precipitazioni
<b>MONTE MAGNOLA-M. LENZUOLA</b>	OVINDOLI (AQ)	1935	84	0	-4	+1	Assenza di precipitazioni
<b>FORCA D'ACERO</b>	PESCASSEROLI (AQ)	1480	46	Tracce di neve	-2	+2	Assenza di precipitazioni
<b>VALLE GELATA</b>	PESCOCOSTANZO (AQ)	1466	4	0	-1	-1	Assenza di precipitazioni
<b>LA PESCHINA</b>	RIVISONDOLI (AQ)	1470	14	0	-5	+4	Assenza di precipitazioni
<b>COLLE DEL NIBBIO</b>	ROCCA DI CAMBIO (AQ)	1870	90	0	-3	0	Nevicata debole intermittente
<b>CAMPO FELICE BRECCIARA</b>	ROCCA DI CAMBIO (AQ)	1729	27	1	-5	+1	Assenza di precipitazioni
<b>PIANO AREMOGNA</b>	ROCCARASO (AQ)	1456	17	0	-7	+3	Assenza di precipitazioni
<b>COPPO DELL'ORSO</b>	VILLETTA BARREA (AQ)	1520	36	Tracce di neve	-3	+1	Assenza di precipitazioni
<b>COLLE SAN GIACOMO</b>	CIVITELLA DEL TRONTO (TE)	1075	0	0	N.P.	N.P.	Assenza di precipitazioni
<b>FAVACCHIOLE</b>	CROGNALETO (TE)	1016	0	N.P.	0	+2	Assenza di precipitazioni
<b>PRATO SELVA</b>	FANO ADRIANO (TE)	1355	18	0	-3	+2	Assenza di precipitazioni
<b>PIANO SAN PIETRO</b>	ISOLA DEL GRAN SASSO D'ITALIA (TE)	950	0	0	-3	+3	Assenza di precipitazioni
<b>PRATI DI TIVO</b>	PIETRACAMELA (TE)	1380	21	0	-5	+4	Assenza di precipitazioni
<b>CEPPO</b>	ROCCA SANTA MARIA (TE)	1349	2	0	-3	+1	Assenza di precipitazioni
<b>RIGOPIANO</b>	FARINDOLA (PE)	1135	1	0	-2	+4	Assenza di precipitazioni
<b>PASSO LANCIANO</b>	LETTOMANOPPELLO (PE)	1300	12	0	-2	+1	Assenza di precipitazioni
<b>PASSO SAN LEONARDO</b>	SANT'EUFEMIA A MAIELLA (PE)	1215	5	0	-3	+4	Assenza di precipitazioni
<b>MAIELLETTA MAMMA ROSA</b>	PRETORO (CH)	1650	25	N.P.	-4	+10	Assenza di precipitazioni
<b>CAMPITELLO MATESE</b>	SAN MASSIMO (CB)	1429	18	1	-2	0	Assenza di precipitazioni
<b>PRATO GENTILE</b>	CAPRACOTTA (IS)	1490	14	0	-3	+3	Assenza di precipitazioni

<b>PESCOENNATARO</b>	PESCOENNATARO (IS)	1220	0	N.P.	-2	+3	Precipitazioni all'orizzonte (pioggia, neve, grandine, temporali) ma non sulla stazione
<b>VALLE FIORITA</b>	PIZZONE (IS)	1436	15	0	-4	+4	Assenza di precipitazioni
<b>MIMOLA</b>	SCANNO (AQ)	1495	15	0	-3	+2	Assenza di precipitazioni
<b>MARSIA</b>	TAGLIACOZZO (AQ)	1450	12	0	-4	+4	Assenza di precipitazioni
<b>VALICO DELLA FORCHETTA</b>	PALENA (CH)	1270	5	0	-3	+2	Assenza di precipitazioni

(\*) Rilievi fuori campo.