

**SETTORE GRANDI MASSICCI APPENNINICI E APPENNINO ABRUZZESE**

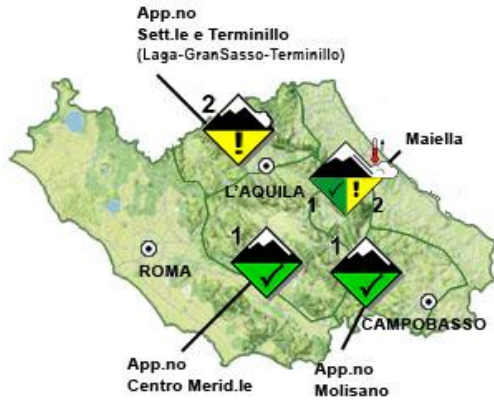
BOLLETTINO VALANGHE - EMESSO ALLE ORE 14:00 del 15/04/2017

a cura del **COMANDO UNITA' TUTELA FORESTALE AMBIENTALE E AGROALIMENTARE**  
in collaborazione con il **Comando Truppe Alpine** e il **Servizio Meteo dell'Aeronautica Militare**

**SITUAZIONE alle 14.00 del 15/04/2017**

**DISTRIBUZIONE PERICOLO: DA DEBOLE 1 A MODERATO 2.**

**TIPO DI PERICOLO: SITUAZIONE PRIMAVERILE. IL MANTO NEVOSO SI UMIDIFICA VELOCEMENTE NEL CORSO DELLA GIORNATA NEVE BAGNATA**



SOTTOSETTORE	PROBLEMA	ESPOSIZIONI PIU' CRITICHE	QUOTE PIU' CRITICHE	QUOTA NEVE m.		ALTEZZA NEVE		
				NORD	SUD	NEVE cm.	NEVE FRESCA cm.	QUOTA
LAGA GRANSASSO TERMINILLO				1600	1900	010	000	1500
APP.NO CENTRO MERIDIONALE				1800	2100	000	000	1600
MAIELLA				1500	1800	070	000	1500
APP.NO MOLISANO				1900	2000	000	000	1600

**MANTO NEVOSO** - Strati di neve molto bagnata e zone con poca neve. Il manto nevoso è in generale ben consolidato e stabile sulla maggioranza dei pendii. Il manto nevoso, presenta diffuse croste da fusione e rigelo portanti e non portanti che si ammorbidiscono ed inumidiscono molto velocemente già nelle prime ore della giornata a causa del rigelo avvenuto solo a quote alte, dell'irraggiamento solare e delle temperature tardo primaverili. Nelle ore più calde della giornata saranno possibili scaricamenti e qualche piccola valanga spontanea di neve umida o bagnata superficiale sui pendii molto ripidi sotto le rocce e le pareti. Nelle stesse condizioni saranno possibili piccoli distacchi superficiali di neve umida o bagnata al passaggio con gli sci. Copertura nevosa ancora consistente sui massicci del Gran Sasso ed alcune zone della Maiella, mentre scarsa o del tutto assente altrove. **IL PROSSIMO BOLLETTINO VERRA' EMESSO MARTEDI 18/04/2017**

**PREVISIONI**

SOTTOSETTORE	16/04/2017				17/04/2017				18/04/2017			
	GRADO DI PERICOLO	PROBLEMA	ESPOSIZIONI PIU' CRITICHE	QUOTE PIU' CRITICHE	GRADO DI PERICOLO	PROBLEMA	ESPOSIZIONI PIU' CRITICHE	QUOTE PIU' CRITICHE	GRADO DI PERICOLO	PROBLEMA	ESPOSIZIONI PIU' CRITICHE	QUOTE PIU' CRITICHE
LAGA GRANSASSO TERMINILLO	2		ALL		1				2			
APP.NO CENTRO MERIDIONALE	1				1				1			
MAIELLA	2		ALL		2				1			
APP.NO MOLISANO	1				1				1			

**SCALA EUROPEA DEL GRADO DI PERICOLO VALANGHE**

**EUROPEAN AVALANCHE WARNING SERVICE**



**LEGENDA PROBLEMA**



**AVVERTENZE**

Il rialzo termico diurno richiede un'attenta valutazione temporale dell'escursione che eviti l'attraversamento di pendii ripidi nelle ore più calde della giornata. Meteomont rammenta ARTVA, pala e sonda sempre al seguito.









Il bollettino è realizzato su scala sinottica-regionale (standard EAWS), la sua consultazione non può escludere in alcun modo la necessità di una seria e capace valutazione locale del pericolo (singolo pendio) che può essere anche sensibilmente diverso.

**SETTORE GRANDI MASSICCI APPENNINICI E APPENNINO ABRUZZESE**








PREVISIONE METEO – BOLLETTINO VALANGHE - EMESSO ALLE ORE 14:00 del 15/04/2017

a cura del **SERVIZIO METEO DELL'AERONAUTICA MILITARE**










**SOTTOSETTORE LAGA GRANSASSO TERMINILLO**

Quota		16/04/2017 h6:00	16/04/2017 h12:00	16/04/2017 h18:00	17/04/2017 h6:00	17/04/2017 h12:00	17/04/2017 h18:00
1000	Venti	01 Nodi da S-Ovest	03 Nodi da N-Est	00 Calma	01 nodi da Ovest	03 Nodi da Est	01 Nodi da Est
	Temperature	+07 °C	+10 °C	+09 °C	+03 °C	+07 °C	+05 °C
	Temp. percepita	8 °C	10 °C	19 °C	4 °C	6 °C	6 °C
2000	Venti	08 Nodi da Nord	06 Nodi da N-Est	04 nodi da N-Ovest	09 Nodi da Nord	04 Nodi da N-Est	02 nodi da N-Ovest
	Temperature	+02 °C	+02 °C	+05 °C	+00 °C	-01 °C	+02 °C
	Temp. percepita	-2 °C	-1 °C	3 °C	-5 °C	-4 °C	1 °C
3000	Venti	11 nodi da N-Ovest	09 Nodi da Nord	10 nodi da N-Ovest	14 nodi da N-Ovest	09 nodi da N-Ovest	09 Nodi da Ovest
	Temperature	-04 °C	-03 °C	-03 °C	-06 °C	-06 °C	-05 °C
	Temp. percepita	-10 °C	-8 °C	-9 °C	-14 °C	-12 °C	-11 °C
Zero termico		2300-2500 m.	2400-2600 m.	2500-2700 m.	1900-2100 m.	1800-2000 m.	2300-2500 m.
Fenomeno			—	—		—	—
Stato del cielo							

**SOTTOSETTORE APP.NO CENTRO MERIDIONALE**

Quota		16/04/2017 h6:00	16/04/2017 h12:00	16/04/2017 h18:00	17/04/2017 h6:00	17/04/2017 h12:00	17/04/2017 h18:00
1000	Venti	01 nodi da N-Ovest	03 Nodi da Nord	01 Nodi da Nord	02 Nodi da N-Est	01 Nodi da Ovest	02 Nodi da Ovest
	Temperature	+07 °C	+12 °C	+10 °C	+07 °C	+13 °C	+07 °C
	Temp. percepita	8 °C	12 °C	11 °C	7 °C	14 °C	7 °C
2000	Venti	07 nodi da N-Ovest	05 Nodi da Nord	07 nodi da N-Ovest	08 Nodi da Nord	03 nodi da Ovest	05 Nodi da Ovest
	Temperature	+03 °C	+05 °C	+06 °C	+03 °C	+05 °C	+02 °C
	Temp. percepita	0 °C	3 °C	3 °C	-1 °C	4 °C	-1 °C
3000	Venti	11 nodi da N-Ovest	08 Nodi da Nord	10 nodi da N-Ovest	15 nodi da N-Ovest	05 nodi da N-Ovest	10 nodi da N-Ovest
	Temperature	-03 °C	-02 °C	-02 °C	-05 °C	-05 °C	-04 °C
	Temp. percepita	-9 °C	-7 °C	-8 °C	-13 °C	-9 °C	-10 °C
Zero termico		2400-2600 m.	2500-2700 m.	2600-2800 m.	2300-2500 m.	2400-2600 m.	2300-2500 m.
Fenomeno		—	—	—	—	—	
Stato del cielo							

**SOTTOSETTORE MAIELLA**

Quota		16/04/2017 h6:00	16/04/2017 h12:00	16/04/2017 h18:00	17/04/2017 h6:00	17/04/2017 h12:00	17/04/2017 h18:00
1000	Venti	01 Nodi da Ovest	02 Nodi da Nord	02 Nodi da Nord	02 nodi da N-Ovest	02 Nodi da Nord	01 Nodi da Nord
	Temperature	+06 °C	+07 °C	+05 °C	+03 °C	+06 °C	+02 °C
	Temp. percepita	7 °C	7 °C	5 °C	2 °C	6 °C	3 °C
2000	Venti	03 nodi da N-Ovest	06 Nodi da Nord	05 Nodi da Nord	06 nodi da N-Ovest	04 Nodi da Nord	03 Nodi da Nord
	Temperature	+03 °C	+03 °C	+05 °C	+00 °C	+01 °C	+01 °C
	Temp. percepita	2 °C	0 °C	3 °C	-4 °C	-1 °C	-1 °C
3000	Venti	06 nodi da N-Ovest	12 Nodi da Nord	11 nodi da N-Ovest	15 nodi da N-Ovest	08 Nodi da Ovest	11 nodi da Ovest
	Temperature	-04 °C	-02 °C	-02 °C	-04 °C	-06 °C	-05 °C
	Temp. percepita	-8 °C	-8 °C	-8 °C	-11 °C	-12 °C	-12 °C
Zero termico		2300-2500 m.	2400-2600 m.	2500-2700 m.	1700-1900 m.	2000-2200 m.	1700-1900 m.
Fenomeno				—		—	—
Stato del cielo							

**SETTORE GRANDI MASSICCI APPENNINICI E APPENNINO ABRUZZESE**

PREVISIONE METEO – BOLLETTINO VALANGHE - EMESSO ALLE ORE 14:00 del 15/04/2017

a cura del **SERVIZIO METEO DELL'AERONAUTICA MILITARE**

**SOTTOSETTORE APP.NO MOLISANO**

Quota		16/04/2017 h6:00	16/04/2017 h12:00	16/04/2017 h18:00	17/04/2017 h6:00	17/04/2017 h12:00	17/04/2017 h18:00
1000	Venti	00 Calma	02 Nodi da N-Est	01 Nodi da N-Est	02 Nodi da Nord	03 Nodi da Est	01 Nodi da N-Est
	Temperature	+09 °C	+12 °C	+10 °C	+08 °C	+11 °C	+07 °C
	Temp. percepita	19 °C	12 °C	11 °C	8 °C	11 °C	8 °C
2000	Venti	04 nodi da N-Ovest	07 Nodi da Nord	05 nodi da N-Ovest	06 Nodi da Nord	03 Nodi da N-Est	04 Nodi da Ovest
	Temperature	+02 °C	+03 °C	+05 °C	+01 °C	+02 °C	+02 °C
	Temp. percepita	0 °C	0 °C	3 °C	-2 °C	0 °C	0 °C
3000	Venti	10 nodi da N-Ovest	10 Nodi da Nord	12 nodi da N-Ovest	15 nodi da N-Ovest	11 nodi da N-Ovest	12 nodi da N-Ovest
	Temperature	-03 °C	-03 °C	-03 °C	-04 °C	-05 °C	-05 °C
	Temp. percepita	-9 °C	-9 °C	-9 °C	-11 °C	-12 °C	-12 °C
Zero termico		2300-2500 m.	2400-2600 m.	2500-2700 m.	2200-2400 m.	2200-2400 m.	2200-2400 m.
Fenomeno		—		—	—	—	—
Stato del cielo							

**LEGENDA FENOMENI**

— Assenza Fenomeni    Nebbia    Foschia    Pioggia    Neve    Temporale

**STATO DEL CIELO**

Sereno    Poco nuvoloso    Nuvoloso    Molto nuvoloso    Coperto

**SETTORE GRANDI MASSICCI APPENNINICI E APPENNINO ABRUZZESE**

BOLLETTINO VALANGHE - EMESSO ALLE ORE 14:00 del 15/04/2017

a cura del **COMANDO UNITA' TUTELA FORESTALE AMBIENTALE E AGROALIMENTARE**

in collaborazione con il **Comando Truppe Alpine** e il **Servizio Meteo dell'Aeronautica Militare**

**Parametri meteorivometrici registrati presso i campi di rilevamento il 15/04/2017**

Localita'	Comune	Quota (Mslm)	Altezza neve (in cm)	Neve caduta nelle 24 ore (in cm)	Temp. Min. (°C)	Temp. Max. (°C)	Condizioni del tempo
<b>PESCHIERE</b>	AMATRICE (RI)	1270	0	0	N.P.	N.P.	Assenza di precipitazioni
<b>VALLONINA</b>	LEONESSA (RI)	1350	0	N.P.	N.P.	N.P.	Assenza di precipitazioni
<b>QUARTARANA</b>	CAMPO DI GIOVE (AQ)	1200	N.P.	N.P.	+9	+20	Assenza di precipitazioni
<b>S. DONATO</b>	CASTEL DEL MONTE (AQ)	1400	0	N.P.	+3	+17	Assenza di precipitazioni
<b>CAMPO IMPERATORE</b>	L'AQUILA (AQ)	1952	20	0	0	+19	Assenza di precipitazioni
<b>PIANO AREMOGNA</b>	ROCCARASO (AQ)	1456	0	0	0	+13	Assenza di precipitazioni
<b>COPPO DELL'ORSO</b>	VILLETTA BARREA (AQ)	1520	0	0	+1	+10	Assenza di precipitazioni
<b>PRATO SELVA</b>	FANO ADRIANO (TE)	1355	0	0	+8	+16	Assenza di precipitazioni
<b>PRATI DI TIVO</b>	PIETRACAMELA (TE)	1380	0	N.P.	N.P.	N.P.	Assenza di precipitazioni
<b>CEPPO</b>	ROCCA SANTA MARIA (TE)	1349	0	N.P.	+6	+18	Assenza di precipitazioni
<b>rigopiano*</b>	FARINDOLA (PE)	1277	0	0	N.P.	N.P.	Assenza di precipitazioni
<b>PASSO LANCIANO</b>	LETTOMANOPPELLO (PE)	1300	99	0	+2	+13	Assenza di precipitazioni
<b>CAMPITELLO MATESE</b>	SAN MASSIMO (CB)	1429	0	0	+4	+17	Assenza di precipitazioni
<b>PRATO GENTILE</b>	CAPRACOTTA (IS)	1490	0	0	N.P.	N.P.	Assenza di precipitazioni
<b>PESCOENNATARO</b>	PESCOENNATARO (IS)	1220	0	N.P.	N.P.	N.P.	Assenza di precipitazioni
<b>VALLE FIORITA</b>	PIZZONE (IS)	1436	0	N.P.	+4	+17	Assenza di precipitazioni

(\*) Rilievi fuori campo.