

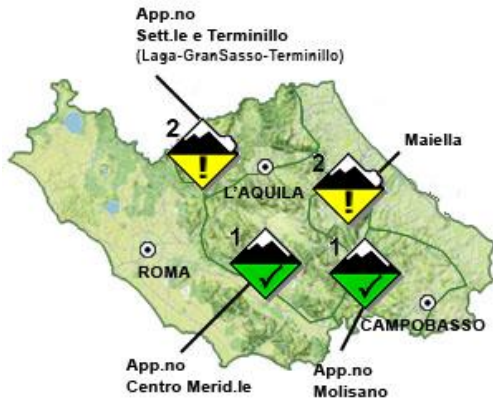
**SETTORE GRANDI MASSICCI APPENNINICI E APPENNINO ABRUZZESE**

BOLLETTINO VALANGHE - EMESSO ALLE ORE 14:00 del 19/04/2017

a cura del **COMANDO UNITA' TUTELA FORESTALE AMBIENTALE E AGROALIMENTARE**  
in collaborazione con il **Comando Truppe Alpine** e il **Servizio Meteo dell'Aeronautica Militare**

**SITUAZIONE alle 14.00 del 19/04/2017**

**DISTRIBUZIONE PERICOLO: DA DEBOLE 1 A MODERATO 2.**  
**TIPO DI PERICOLO: NEVE FRESCA NEVE VENTATA**



SOTTOSETTORE	PROBLEMA	ESPOSIZIONI PIU' CRITICHE	QUOTE PIU' CRITICHE	QUOTA NEVE m.		ALTEZZA NEVE		
				NORD	SUD	NEVE cm.	NEVE FRESCA cm.	QUOTA
LAGA GRANSASSO TERMINILLO				1000	1000	015	015	1400
APP.NO CENTRO MERIDIONALE				1800	2100	003	003	1500
MAIELLA				900	900	105	020	1350
APP.NO MOLISANO				1900	2000	003	003	1000

**MANTO NEVOSO** - Situazione pressoché immutata nelle dorsali interne e del versante Tirrenico ove il manto, caratterizzato da croste da fusione e rigelo, consolidate dal notevole calo termico in atto, è presente solo alle alte quote o è del tutto assente. Si sono registrate invece nevicate (tuttora in corso) nella porzione del settore esposta alle correnti orientali e nordorientali, con accumuli fino a 20 cm. Su Gran Sasso e Maiella, al preesistente manto, ancora di una certa entità anche alle quote medie, si deposita la neve fresca con possibilità di accumuli da vento su creste, crinali e impluvi. Non sono da escludersi quindi scaricamenti di neve a debole coesione sui pendii ripidi e molto ripidi. La situazione non muterà nelle prossime ore considerato il persistere di condizioni meteorologiche prettamente invernali.

**PREVISIONI**

SOTTOSETTORE	20/04/2017				21/04/2017				22/04/2017			
	GRADO DI PERICOLO	PROBLEMA	ESPOSIZIONI PIU' CRITICHE	QUOTE PIU' CRITICHE	GRADO DI PERICOLO	PROBLEMA	ESPOSIZIONI PIU' CRITICHE	QUOTE PIU' CRITICHE	GRADO DI PERICOLO	PROBLEMA	ESPOSIZIONI PIU' CRITICHE	QUOTE PIU' CRITICHE
LAGA GRANSASSO TERMINILLO												
APP.NO CENTRO MERIDIONALE												
MAIELLA												
APP.NO MOLISANO												

**SCALA EUROPEA DEL GRADO DI PERICOLO VALANGHE**

**EUROPEAN AVALANCHE WARNING SERVICE**



**LEGENDA PROBLEMA**



**AVVERTENZE**

In considerazione delle avverse condizioni meteorologiche in atto, e della scarsa visibilità, risulterà difficoltosa l'individuazione dell'itinerario e della valutazione del singolo pendio. Meteomont rammenta ARTVA, pala e sonda sempre al seguito.









Il bollettino è realizzato su scala sinottica-regionale (standard EAWS), la sua consultazione non può escludere in alcun modo la necessità di una seria e capace valutazione locale del pericolo (singolo pendio) che può essere anche sensibilmente diverso.

**SETTORE GRANDI MASSICCI APPENNINICI E APPENNINO ABRUZZESE**







PREVISIONE METEO – BOLLETTINO VALANGHE - EMESSO ALLE ORE 14:00 del 19/04/2017

a cura del **SERVIZIO METEO DELL'AERONAUTICA MILITARE**










**SOTTOSETTORE LAGA GRANSASSO TERMINILLO**

Quota		20/04/2017 h6:00	20/04/2017 h12:00	20/04/2017 h18:00	21/04/2017 h6:00	21/04/2017 h12:00	21/04/2017 h18:00
1000	Venti	05 Nodi da Nord	05 Nodi da Nord	05 Nodi da N-Est	02 Nodi da Nord	04 Nodi da N-Est	00 Calma
	Temperature	-03 °C	-01 °C	-01 °C	-02 °C	+01 °C	+00 °C
	Temp. percepita	-7 °C	-4 °C	-4 °C	-3 °C	-1 °C	13 °C
2000	Venti	16 Nodi da Nord	14 Nodi da Nord	15 Nodi da N-Est	11 Nodi da N-Est	06 Nodi da N-Est	08 Nodi da Nord
	Temperature	-09 °C	-09 °C	-08 °C	-07 °C	-07 °C	-04 °C
	Temp. percepita	-18 °C	-18 °C	-17 °C	-14 °C	-12 °C	-9 °C
3000	Venti	18 Nodi da Nord	18 Nodi da Nord	16 Nodi da Nord	16 Nodi da Nord	12 Nodi da Nord	10 Nodi da N-Est
	Temperature	-16 °C	-15 °C	-15 °C	-13 °C	-12 °C	-07 °C
	Temp. percepita	-28 °C	-27 °C	-26 °C	-23 °C	-21 °C	-14 °C
Zero termico		0700-0900 m.	1000-1200 m.	1000-1200 m.	0800-1000 m.	1200-1400 m.	1200-1400 m.
Fenomeno			—		—	—	—
Stato del cielo							

**SOTTOSETTORE APP.NO CENTRO MERIDIONALE**

Quota		20/04/2017 h6:00	20/04/2017 h12:00	20/04/2017 h18:00	21/04/2017 h6:00	21/04/2017 h12:00	21/04/2017 h18:00
1000	Venti	03 Nodi da N-Est	07 Nodi da Nord	04 Nodi da Nord	02 Nodi da N-Est	02 Nodi da N-Est	02 Nodi da N-Est
	Temperature	-02 °C	+01 °C	-01 °C	-02 °C	+03 °C	+01 °C
	Temp. percepita	-4 °C	-3 °C	-4 °C	-3 °C	2 °C	0 °C
2000	Venti	11 Nodi da N-Est	14 Nodi da Nord	12 Nodi da N-Est	08 Nodi da N-Est	03 Nodi da N-Est	05 Nodi da Nord
	Temperature	-07 °C	-07 °C	-06 °C	-07 °C	-04 °C	-03 °C
	Temp. percepita	-14 °C	-15 °C	-13 °C	-13 °C	-6 °C	-7 °C
3000	Venti	11 Nodi da Nord	17 Nodi da Nord	16 Nodi da Nord	15 Nodi da Nord	05 Nodi da Nord	10 Nodi da Nord
	Temperature	-12 °C	-13 °C	-13 °C	-11 °C	-12 °C	-08 °C
	Temp. percepita	-20 °C	-24 °C	-23 °C	-20 °C	-17 °C	-15 °C
Zero termico		0900-1100 m.	1300-1500 m.	1000-1200 m.	0900-1100 m.	1500-1700 m.	1500-1700 m.
Fenomeno		—	—	—	—	—	—
Stato del cielo							

**SOTTOSETTORE MAIELLA**

Quota		20/04/2017 h6:00	20/04/2017 h12:00	20/04/2017 h18:00	21/04/2017 h6:00	21/04/2017 h12:00	21/04/2017 h18:00
1000	Venti	04 Nodi da Nord	04 Nodi da Nord	05 Nodi da Nord	04 Nodi da Nord	03 Nodi da Nord	03 Nodi da Nord
	Temperature	-04 °C	-04 °C	-04 °C	-05 °C	-03 °C	-04 °C
	Temp. percepita	-7 °C	-7 °C	-8 °C	-8 °C	-5 °C	-6 °C
2000	Venti	12 Nodi da Nord	12 Nodi da Nord	15 Nodi da Nord	11 Nodi da Nord	08 Nodi da Nord	07 Nodi da Nord
	Temperature	-08 °C	-08 °C	-08 °C	-08 °C	-07 °C	-05 °C
	Temp. percepita	-16 °C	-16 °C	-17 °C	-15 °C	-13 °C	-10 °C
3000	Venti	17 Nodi da Nord	17 Nodi da Nord	20 Nodi da Nord	19 Nodi da Nord	14 Nodi da Nord	11 Nodi da Nord
	Temperature	-14 °C	-15 °C	-14 °C	-13 °C	-12 °C	-07 °C
	Temp. percepita	-25 °C	-26 °C	-26 °C	-24 °C	-21 °C	-14 °C
Zero termico		1000-1200 m.	1200-1400 m.	1000-1200 m.	0800-1000 m.	1300-1500 m.	1000-1200 m.
Fenomeno					—	—	—
Stato del cielo							

**SETTORE GRANDI MASSICCI APPENNINICI E APPENNINO ABRUZZESE**

PREVISIONE METEO – BOLLETTINO VALANGHE - EMESSO ALLE ORE 14:00 del 19/04/2017

a cura del **SERVIZIO METEO DELL'AERONAUTICA MILITARE**

**SOTTOSETTORE APP.NO MOLISANO**

Quota		20/04/2017 h6:00	20/04/2017 h12:00	20/04/2017 h18:00	21/04/2017 h6:00	21/04/2017 h12:00	21/04/2017 h18:00
1000	Venti	03 Nodi da Nord	05 Nodi da Nord	04 Nodi da Nord	03 Nodi da Nord	05 Nodi da Nord	02 Nodi da Nord
	Temperature	-01 °C	+03 °C	+00 °C	-01 °C	+04 °C	+01 °C
	Temp. percepita	-3 °C	0 °C	-3 °C	-3 °C	2 °C	0 °C
2000	Venti	17 Nodi da Nord	17 Nodi da Nord	18 Nodi da Nord	17 Nodi da Nord	13 Nodi da Nord	10 Nodi da Nord
	Temperature	-06 °C	-07 °C	-07 °C	-07 °C	-06 °C	-04 °C
	Temp. percepita	-14 °C	-16 °C	-16 °C	-16 °C	-13 °C	-10 °C
3000	Venti	07 Nodi da Nord	10 Nodi da Nord	18 Nodi da Nord	18 Nodi da Nord	09 Nodi da Nord	08 Nodi da Nord
	Temperature	-12 °C	-12 °C	-13 °C	-12 °C	-11 °C	-08 °C
	Temp. percepita	-19 °C	-20 °C	-24 °C	-23 °C	-18 °C	-14 °C
Zero termico		0900-1100 m.	1200-1400 m.	1000-1200 m.	0900-1100 m.	1300-1500 m.	1300-1500 m.
Fenomeno		—	—	—	—	—	—
Stato del cielo							

**LEGENDA FENOMENI**

— Assenza Fenomeni    Nebbia    Foschia    Pioggia    Neve    Temporale

**STATO DEL CIELO**

Sereno    Poco nuvoloso    Nuvoloso    Molto nuvoloso    Coperto

**SETTORE GRANDI MASSICCI APPENNINICI E APPENNINO ABRUZZESE**

BOLLETTINO VALANGHE - EMESSO ALLE ORE 14:00 del 19/04/2017

a cura del **COMANDO UNITA' TUTELA FORESTALE AMBIENTALE E AGROALIMENTARE**

in collaborazione con il **Comando Truppe Alpine** e il **Servizio Meteo dell'Aeronautica Militare**

**Parametri meteorivometrici registrati presso i campi di rilevamento il 19/04/2017**

Localita'	Comune	Quota (Mslm)	Altezza neve (in cm)	Neve caduta nelle 24 ore (in cm)	Temp. Min. (°C)	Temp. Max. (°C)	Condizioni del tempo
<b>CAMPO STAFFI</b>	FILETTINO (FR)	1780	0	0	N.P.	N.P.	Nebbia con cielo non visibile
<b>PRATI DI MEZZO</b>	PICINISCO (FR)	1430	0	N.P.	+1	+5	Nevicata debole intermittente
<b>QUARTARANA</b>	CAMPO DI GIOVE (AQ)	1200	1	1	0	+13	Nevicata debole intermittente
<b>S. DONATO</b>	CASTEL DEL MONTE (AQ)	1400	3	3	-3	+11	Nevicata debole intermittente
<b>VALICO DELLE CAPANNELLE</b>	L'AQUILA (AQ)	1320	1	1	-2	+11	Nevicata debole intermittente
<b>MONTECRISTO</b>	L'AQUILA (AQ)	1419	2	2	-3	+8	Nevicata debole intermittente
<b>FORCA D'ACERO</b>	PESCASSEROLI (AQ)	1480	0	Tracce di neve	N.P.	N.P.	Assenza di precipitazioni
<b>LA PESCHINA</b>	RIVISONDOLI (AQ)	1470	3	3	+2	+11	Nevicata debole intermittente
<b>PIANO AREMOGNA</b>	ROCCARASO (AQ)	1456	0	Tracce di neve	N.P.	N.P.	Assenza di precipitazioni
<b>COPPO DELL'ORSO</b>	VILLETTA BARREA (AQ)	1520	1	1	N.P.	N.P.	Nevicata debole continua
<b>PRATO SELVA</b>	FANO ADRIANO (TE)	1355	8	N.P.	N.P.	N.P.	Nevicata debole intermittente
<b>PIANO SAN PIETRO</b>	ISOLA DEL GRAN SASSO D'ITALIA (TE)	950	N.P.	0	-8	+12	Nebbia con cielo non visibile
<b>PRATI DI TIVO</b>	PIETRACAMELA (TE)	1380	13	N.P.	N.P.	N.P.	Nevicata debole continua
<b>CEPPO</b>	ROCCA SANTA MARIA (TE)	1349	15	15	-3	+12	Assenza di precipitazioni
<b>Irigopiano*</b>	FARINDOLA (PE)	1159	4	N.P.	N.P.	N.P.	Nevicata debole intermittente
<b>PASSO LANCIANO</b>	LETTOMANOPPELLO (PE)	1300	105	18	-2	+12	Nevicata debole continua
<b>PASSO SAN LEONARDO</b>	SANT'EUFEMIA A MAIELLA (PE)	1215	13	13	-2	+12	Nevicata moderata
<b>MAIELLETTA MAMMA ROSA</b>	PRETORO (CH)	1650	88	20	-3	+9	Nevicata debole continua
<b>CAMPITELLO MATESE</b>	SAN MASSIMO (CB)	1429	0	0	N.P.	N.P.	Pioggia debole continua
<b>PRATO GENTILE</b>	CAPRACOTTA (IS)	1490	N.P.	N.P.	N.P.	N.P.	Assenza di precipitazioni
<b>VALLE FIORITA</b>	PIZZONE (IS)	1436	3	3	-2	+12	Assenza di precipitazioni
<b>MARSIA</b>	TAGLIACOZZO (AQ)	1450	0	Tracce di neve	-2	+7	Assenza di precipitazioni

(\*) Rilievi fuori campo.