



SETTORE GRANDI MASSICCI APPENNINICI E APPENNINO ABRUZZESE

BOLLETTINO VALANGHE - EMESSO ALLE ORE 14:00 del 20/12/2018

a cura del Servizio METEOMONT dell'ARMA dei CARABINIERI

in collaborazione con il Servizio Meteo dell'Aeronautica Militare

SITUAZIONE alle 14.00 del 20/12/2018

DISTRIBUZIONE PERICOLO: DA DEBOLE 1 A MODERATO 2.

TIPO DI PERICOLO: NEVE VENTATA NEVE VECCHIA



| SOTTOSETTORE | PROBLEMA | ESPOSIZIONI PIU' CRITICHE | QUOTE PIU' CRITICHE | QUOTA NEVE m. | | ALTEZZA NEVE | | |
|---------------------------|----------|---------------------------|---------------------|---------------|------|--------------|-----------------|-------|
| | | | | NORD | SUD | NEVE cm. | NEVE FRESCA cm. | QUOTA |
| LAGA GRANSASSO TERMINILLO | | | | 700 | 800 | 33 | 0 | 1350 |
| APP.NO CENTRO MERIDIONALE | | | | 1200 | 1400 | 17 | 0 | 1520 |
| MAIELLA | | | | 700 | 800 | 32 | 0 | 1300 |
| APP.NO MOLISANO | | | | 1400 | 1500 | 8 | 2 | 1436 |

MANTO NEVOSO - Croste da vento portanti e non portanti alternate a strati di neve a debole coesione su strati intermedi moderatamente consolidati. Il manto nevoso è in generale ben consolidato sulla maggioranza dei pendii.

PREVISIONI


| SOTTOSETTORE | 21/12/2018 | | | | 22/12/2018 | | | | 23/12/2018 | | | |
|---------------------------|-------------------|----------|---------------------------|---------------------|-------------------|----------|---------------------------|---------------------|-------------------|----------|---------------------------|---------------------|
| | GRADO DI PERICOLO | PROBLEMA | ESPOSIZIONI PIU' CRITICHE | QUOTE PIU' CRITICHE | GRADO DI PERICOLO | PROBLEMA | ESPOSIZIONI PIU' CRITICHE | QUOTE PIU' CRITICHE | GRADO DI PERICOLO | PROBLEMA | ESPOSIZIONI PIU' CRITICHE | QUOTE PIU' CRITICHE |
| LAGA GRANSASSO TERMINILLO | | | | | | | | | | | | |
| APP.NO CENTRO MERIDIONALE | | | | | | | | | | | | |
| MAIELLA | | | | | | | | | | NO INFO | | |
| APP.NO MOLISANO | | | | | | | | | | NO INFO | | |

SCALA EUROPEA DEL GRADO DI PERICOLO VALANGHE

EUROPEAN AVALANCHE WARNING SERVICE



LEGENDA PROBLEMA



AVVERTENZE

In considerazione delle avverse condizioni meteorologiche in atto, e della scarsa visibilità, risulterà difficoltosa l'individuazione dell'itinerario e della valutazione del singolo pendio. Meteomont rammenta ARTVA, pala e sonda sempre al seguito.







Il bollettino è realizzato su scala sinottica-regionale (standard EAWS), la sua consultazione non può escludere in alcun modo la necessità di una seria e capace valutazione locale del pericolo (singolo pendio) che può essere anche sensibilmente diverso.

SETTORE GRANDI MASSICCI APPENNINICI E APPENNINO ABRUZZESE







PREVISIONE METEO – BOLLETTINO VALANGHE - EMESSO ALLE ORE 14:00 del 20/12/2018

a cura del **SERVIZIO METEO DELL'AERONAUTICA MILITARE**







SOTTOSETTORE LAGA GRANSASSO TERMINILLO

| Quota | | 21/12/2018 h6:00 | 21/12/2018 h12:00 | 21/12/2018 h18:00 | 22/12/2018 h6:00 | 22/12/2018 h12:00 | 22/12/2018 h18:00 |
|-----------------|-----------------|---|---|---|---|---|---|
| 1000 | Venti | 03 Nodi da S-Ovest | 04 Nodi da S-Ovest | 06 Nodi da S-Ovest | 08 Nodi da Ovest | 07 Nodi da S-Ovest | 06 Nodi da S-Ovest |
| | Temperature | +02 °C | +04 °C | +04 °C | +05 °C | +06 °C | +07 °C |
| | Temp. percepita | 0 °C | 2 °C | 1 °C | 2 °C | 3 °C | 5 °C |
| 2000 | Venti | 07 nodi da N-Ovest | 12 nodi da Ovest | 18 Nodi da Ovest | 26 nodi da Ovest | 21 nodi da Ovest | 15 nodi da Ovest |
| | Temperature | +00 °C | +01 °C | +01 °C | +03 °C | +02 °C | +04 °C |
| | Temp. percepita | -4 °C | -4 °C | -5 °C | -4 °C | -5 °C | -1 °C |
| 3000 | Venti | 11 nodi da N-Ovest | 11 nodi da Ovest | 17 Nodi da Ovest | 16 Nodi da Ovest | 14 Nodi da Nord | 13 nodi da N-Ovest |
| | Temperature | -05 °C | -02 °C | +03 °C | +03 °C | +02 °C | +03 °C |
| | Temp. percepita | -12 °C | -8 °C | -3 °C | -3 °C | -3 °C | -2 °C |
| Zero termico | | 1800-2000 m. | 2300-2500 m. | 3300-3500 m. | 3300-3500 m. | 3200-3400 m. | 3200-3400 m. |
| Fenomeno | | — | — | — | — | — | — |
| Stato del cielo | |  |  |  |  |  |  |

SOTTOSETTORE APP.NO CENTRO MERIDIONALE

| Quota | | 21/12/2018 h6:00 | 21/12/2018 h12:00 | 21/12/2018 h18:00 | 22/12/2018 h6:00 | 22/12/2018 h12:00 | 22/12/2018 h18:00 |
|-----------------|-----------------|---|---|---|---|---|---|
| 1000 | Venti | 02 Nodi da Nord | 03 Nodi da Nord | 02 Nodi da Ovest | 03 Nodi da Ovest | 02 Nodi da Ovest | 01 Nodi da S-Ovest |
| | Temperature | +02 °C | +04 °C | +02 °C | +04 °C | +05 °C | +06 °C |
| | Temp. percepita | 1 °C | 3 °C | 1 °C | 3 °C | 5 °C | 7 °C |
| 2000 | Venti | 11 nodi da N-Ovest | 11 nodi da N-Ovest | 09 Nodi da Ovest | 10 Nodi da Ovest | 10 Nodi da Ovest | 09 nodi da N-Ovest |
| | Temperature | +00 °C | +01 °C | -01 °C | +00 °C | +02 °C | +03 °C |
| | Temp. percepita | -5 °C | -4 °C | -6 °C | -5 °C | -2 °C | -1 °C |
| 3000 | Venti | 11 nodi da N-Ovest | 11 Nodi da Ovest | 16 Nodi da Ovest | 19 Nodi da Ovest | 15 nodi da N-Ovest | 15 nodi da N-Ovest |
| | Temperature | -04 °C | -03 °C | +01 °C | -01 °C | +00 °C | +02 °C |
| | Temp. percepita | -10 °C | -9 °C | -5 °C | -8 °C | -6 °C | -4 °C |
| Zero termico | | 2000-2200 m. | 2200-2400 m. | 3300-3500 m. | 2000-2200 m. | 3300-3500 m. | 3200-3400 m. |
| Fenomeno | | — | — | — | — | — | — |
| Stato del cielo | |  |  |  |  |  |  |

SOTTOSETTORE MAIELLA

| Quota | | 21/12/2018 h6:00 | 21/12/2018 h12:00 | 21/12/2018 h18:00 | 22/12/2018 h6:00 | 22/12/2018 h12:00 | 22/12/2018 h18:00 |
|-----------------|-----------------|---|---|---|---|---|---|
| 1000 | Venti | 02 Nodi da Ovest | 03 Nodi da Ovest | 04 nodi da Ovest | 05 nodi da Ovest | 05 nodi da Ovest | 04 nodi da Ovest |
| | Temperature | -02 °C | +01 °C | +01 °C | +02 °C | +02 °C | +03 °C |
| | Temp. percepita | -3 °C | -1 °C | -1 °C | -1 °C | -1 °C | 1 °C |
| 2000 | Venti | 02 nodi da Ovest | 04 Nodi da Ovest | 05 nodi da Ovest | 07 nodi da Ovest | 07 nodi da Ovest | 05 Nodi da Ovest |
| | Temperature | -01 °C | +01 °C | +01 °C | +02 °C | +02 °C | +03 °C |
| | Temp. percepita | -2 °C | -1 °C | -2 °C | -2 °C | -2 °C | 0 °C |
| 3000 | Venti | 08 nodi da N-Ovest | 07 Nodi da Ovest | 09 nodi da N-Ovest | 14 Nodi da Ovest | 13 nodi da N-Ovest | 10 nodi da N-Ovest |
| | Temperature | -05 °C | -03 °C | +00 °C | -01 °C | -01 °C | +01 °C |
| | Temp. percepita | -11 °C | -8 °C | -5 °C | -7 °C | -7 °C | -4 °C |
| Zero termico | | 1300-1500 m. | 2000-2200 m. | 2300-2500 m. | 2300-2500 m. | 2500-2700 m. | 2900-3100 m. |
| Fenomeno | | — | — | — | — | — | — |
| Stato del cielo | |  |  |  |  |  |  |

SETTORE GRANDI MASSICCI APPENNINICI E APPENNINO ABRUZZESE

PREVISIONE METEO – BOLLETTINO VALANGHE - EMESSO ALLE ORE 14:00 del 20/12/2018

a cura del **SERVIZIO METEO DELL'AERONAUTICA MILITARE**

SOTTOSETTORE APP.NO MOLISANO

| Quota | | 21/12/2018 h6:00 | 21/12/2018 h12:00 | 21/12/2018 h18:00 | 22/12/2018 h6:00 | 22/12/2018 h12:00 | 22/12/2018 h18:00 |
|-----------------|-----------------|--------------------|--------------------|--------------------|------------------|--------------------|--------------------|
| 1000 | Venti | 02 nodi da N-Ovest | 01 Nodi da Sud | 00 Calma | 01 Nodi da Ovest | 02 Nodi da Ovest | 01 Nodi da Ovest |
| | Temperature | +03 °C | +05 °C | +06 °C | +08 °C | +09 °C | +09 °C |
| | Temp. percepita | 2 °C | 6 °C | 17 °C | 9 °C | 9 °C | 10 °C |
| 2000 | Venti | 06 nodi da N-Ovest | 08 nodi da N-Ovest | 12 Nodi da Ovest | 17 nodi da Ovest | 19 Nodi da Ovest | 13 nodi da N-Ovest |
| | Temperature | +00 °C | +02 °C | +01 °C | +02 °C | +03 °C | +04 °C |
| | Temp. percepita | -4 °C | -2 °C | -4 °C | -4 °C | -3 °C | -1 °C |
| 3000 | Venti | 10 nodi da N-Ovest | 10 nodi da N-Ovest | 12 nodi da N-Ovest | 19 Nodi da Ovest | 14 nodi da N-Ovest | 10 nodi da N-Ovest |
| | Temperature | -04 °C | -03 °C | +02 °C | +02 °C | +02 °C | +02 °C |
| | Temp. percepita | -10 °C | -9 °C | -3 °C | -4 °C | -3 °C | -2 °C |
| Zero termico | | 1900-2100 m. | 2400-2600 m. | 3200-3400 m. | 3200-3400 m. | 3300-3500 m. | 3200-3400 m. |
| Fenomeno | | — | — | — | — | — | — |
| Stato del cielo | | | | | | | |

LEGENDA FENOMENI

| | | | | | | | | | | | | | |
|---|------------------|--|-------------------|--|----------------|--|----------------|--|------------------|--|---------------|--|-----------|
| — | Assenza Fenomeni | | Nebbia | | Foschia | | Pioggia debole | | Pioggia moderata | | Pioggia forte | | Temporale |
| | Nevicata Debole | | Nevicata moderata | | Nevicata Forte | | | | | | | | |

STATO DEL CIELO

| | | | | | | | | | |
|--|--------|--|---------------|--|----------|--|----------------|--|---------|
| | Sereno | | Poco nuvoloso | | Nuvoloso | | Molto nuvoloso | | Coperto |
|--|--------|--|---------------|--|----------|--|----------------|--|---------|

SETTORE GRANDI MASSICCI APPENNINICI E APPENNINO ABRUZZESE

BOLLETTINO VALANGHE - EMESSO ALLE ORE 14:00 del 20/12/2018

a cura del **Servizio METEOMONT dell'ARMA dei CARABINIERI**
in collaborazione con il **Servizio Meteo dell'Aeronautica Militare**

Parametri meteorivometrici registrati presso i campi di rilevamento il 20/12/2018

| Localita' | Comune | Quota (Mslm) | Altezza neve (in cm) | Neve caduta nelle 24 ore (in cm) | Temp. Min. (°C) | Temp. Max. (°C) | Condizioni del tempo |
|---|------------------------------------|--------------|----------------------|-----------------------------------|-----------------|-----------------|---|
| SAN PAOLO | ACQUASANTA TERME (AP) | 960 | 38 | 0 | 0 | +10 | Assenza di precipitazioni |
| PESCHIERE | AMATRICE (RI) | 1270 | 25 | 1 | -1 | +4 | Assenza di precipitazioni |
| CAIDURO | CITTAREALE (RI) | 1300 | 18 | 1 | N.P. | N.P. | Assenza di precipitazioni |
| VALLONINA | LEONESSA (RI) | 1350 | 7 | 2 | N.P. | N.P. | Assenza di precipitazioni |
| SELLA DEL VENTO DI M. TERMINILLO | RIETI (RI) | 1670 | 11 | 3 | -1 | +6 | Nebbia con cielo non visibile |
| CAMPO DELL'OSSO | SUBIACO (RM) | 1550 | 0 | N.P. | -1 | +5 | Pioggia debole continua |
| CAMPO STAFFI | FILETTINO (FR) | 1823 | 7 | 1 | N.P. | N.P. | Nebbia con cielo non visibile |
| PRATI DI MEZZO | PICINISCO (FR) | 1430 | 0 | Tracce di neve mista a pioggia | -1 | +3 | Pioggia debole intermittente |
| QUARTARANA | CAMPO DI GIOVE (AQ) | 1200 | 3 | 0 | N.P. | N.P. | Assenza di precipitazioni |
| COLLE RUTO - FUCINO | CAMPOTOSTO (AQ) | 1384 | 18 | 0 | N.P. | N.P. | Pioggia debole continua |
| S. DONATO | CASTEL DEL MONTE (AQ) | 1400 | 12 | 0 | -2 | +6 | Pioggia debole intermittente |
| VALICO DELLE CAPANNELLE | L'AQUILA (AQ) | 1320 | 25 | Pioggia ed assenza di neve fresca | N.P. | N.P. | Pioggia debole continua |
| MONTECRISTO | L'AQUILA (AQ) | 1419 | 9 | 0 | -2 | +6 | Precipitazioni all'orizzonte (pioggia, neve, grandine, temporali) ma non sulla stazione |
| CROCETTA-CAMPO FELICE | LUCOLI (AQ) | 1573 | 4 | 0 | -5 | +3 | Pioggia debole intermittente |
| FORCA D'ACERO | PESCASSEROLI (AQ) | 1480 | 5 | Tracce di neve mista a pioggia | -2 | +7 | Pioggia o piovigine e neve moderati o forti |
| VALLE GELATA | PESCOCOSTANZO (AQ) | 1466 | 6 | 0 | -1 | +4 | Assenza di precipitazioni |
| LA PESCHINA | RIVISONDOLI (AQ) | 1470 | 5 | 0 | -3 | +5 | Assenza di precipitazioni |
| COLLE DEL NIBBIO | ROCCA DI CAMBIO (AQ) | 1870 | 35 | 0 | -1 | +4 | Pioggia debole continua |
| CAMPO FELICE BRECCIARA | ROCCA DI CAMBIO (AQ) | 1729 | 16 | Tracce di neve | 0 | +5 | Nevicata debole intermittente |
| PIANO AREMOGNA | ROCCARASO (AQ) | 1456 | 4 | 0 | -4 | +8 | Assenza di precipitazioni |
| COPPO DELL'ORSO | VILLETTA BARREA (AQ) | 1520 | 17 | 0 | 0 | +2 | Assenza di precipitazioni |
| COLLE SAN GIACOMO | CIVITELLA DEL TRONTO (TE) | 1075 | 50 | N.P. | -3 | +5 | Assenza di precipitazioni |
| FAVACCHIOLE | CROGNALETO (TE) | 1016 | 33 | 0 | -5 | +5 | Pioggia debole continua |
| PRATO SELVA | FANO ADRIANO (TE) | 1355 | 35 | 0 | -4 | +4 | Precipitazioni all'orizzonte (pioggia, neve, grandine, temporali) ma non sulla stazione |
| PIANO SAN PIETRO | ISOLA DEL GRAN SASSO D'ITALIA (TE) | 950 | 19 | 0 | -3 | +9 | Assenza di precipitazioni |
| PRATI DI TIVO | PIETRACAMELA (TE) | 1380 | 48 | 0 | -2 | +6 | Pioggia debole intermittente |
| CEPPO | ROCCA SANTA MARIA (TE) | 1349 | 33 | 0 | -5 | +5 | Assenza di precipitazioni |

| | | | | | | | |
|------------------------------|----------------------|------|----|------|------|------|--|
| RIGOPIANO | FARINDOLA (PE) | 1135 | 34 | 0 | +1 | +7 | Assenza di precipitazioni |
| PASSO LANCIANO | LETTOMANOPPELLO (PE) | 1300 | 32 | 0 | -5 | +2 | Assenza di precipitazioni |
| MAIELLETTA MAMMA ROSA | PRETORO (CH) | 1650 | 30 | 0 | N.P. | N.P. | Assenza di precipitazioni |
| CAMPITELLO MATESE | SAN MASSIMO (CB) | 1429 | 0 | 0 | -4 | +4 | Pioggia o pioviggine e neve moderati o forti |
| PRATO GENTILE | CAPRACOTTA (IS) | 1490 | 3 | N.P. | N.P. | N.P. | Assenza di precipitazioni |
| VALLE FIORITA | PIZZONE (IS) | 1436 | 8 | 2 | -6 | +7 | Assenza di precipitazioni |
| MIMOLA | SCANNO (AQ) | 1495 | 6 | 0 | -3 | +6 | Assenza di precipitazioni |
| MARSIA | TAGLIACOZZO (AQ) | 1450 | 0 | 0 | -4 | +4 | Pioggia debole continua |

(*) Rilievi fuori campo.