

SETTORE GRANDI MASSICCI APPENNINICI E APPENNINO ABRUZZESE

BOLLETTINO VALANGHE - EMESSO ALLE ORE 14:00 del 21/05/2019









a cura del Servizio METEOMONT dell'ARMA dei CARABINIERI

in collaborazione con il Servizio Meteo dell'Aeronautica Militare









AVVERTENZE - FENOMENI SIGNIFICATIVI E/O INTENSI

Una recente nevicata ha interessato le zone interne dell'appennino centrale alle quote più alte, a partire da circa 1800 mt slm per il settore del Gran Sasso e a quote a partire da 1600/1700 mt slm per il settore della Majella per cui non è esclusa la presenza di manto nevoso con neve bagnata, con estensioni e spessori diversi a seconda della quota e dell'esposizione, (in generale a partire da 5 cm alle quote più basse fino a 20-30 cm per le quote più alte) il che comporta la necessità di una valutazione strettamente locale del pericolo di valanghe e di ghiaccio e la disponibilità di abbigliamento ed attrezzature adeguate all'ambiente innevato. L'attività eolica con venti SUDOCIDENTALI con intensità da debole a moderata favorirà la consumazione del manto nevoso. Fare attenzione alle zone di accumulo formatesi per l'azione eolica nei giorni trascorsi. Il pericolo permane, pertanto, "DEBOLE 1" con problema principale dato dalla neve bagnata per la zona del Gran Sasso e della Majella. Nei restanti sottosecttori fare attenzione per la presenza di neve nei canali e residue zone di accumulo. Per ogni ulteriore aggiornamento ed approfondimento sulle condizioni meteorologiche in atto e previste si rimanda alla consultazione del sito www.meteoam.it








SOTTOSETTORE APP.NO LAZIALE MONTE TERMINILLO

Quota		22/05/2019 h6:00	22/05/2019 h12:00	22/05/2019 h18:00	23/05/2019 h6:00	23/05/2019 h12:00	23/05/2019 h18:00
1000	Venti	05 Nodi da S-Ovest	02 Nodi da Ovest	02 Nodi da S-Ovest	01 Nodi da S-Ovest	00 Calma	01 Nodi da Est
	Temperature	+09 °C	+14 °C	+10 °C	+10 °C	+12 °C	+11 °C
	Temp. percepita	8 °C	15 °C	10 °C	11 °C	21 °C	12 °C
2000	Venti	12 Nodi da Ovest	05 Nodi da Ovest	04 Nodi da Ovest	02 Nodi da Nord	03 Nodi da Ovest	02 nodi da N-Ovest
	Temperature	+04 °C	+05 °C	+05 °C	+04 °C	+06 °C	+06 °C
	Temp. percepita	0 °C	3 °C	3 °C	4 °C	5 °C	6 °C
3000	Venti	01 Nodi da Ovest	04 Nodi da Ovest	03 nodi da Ovest	04 Nodi da Nord	03 Nodi da Nord	04 Nodi da Nord
	Temperature	-01 °C	-01 °C	-01 °C	-02 °C	-01 °C	+00 °C
	Temp. percepita	0 °C	-4 °C	-3 °C	-5 °C	-3 °C	-3 °C
Zero termico		2800-3000 m.	2700-2900 m.	2700-2900 m.	2500-2700 m.	2700-2900 m.	3000-3200 m.
Fenomeno		—	—	—	—		
Stato del cielo							

SOTTOSETTORE LAGA GRAN SASSO

Quota		22/05/2019 h6:00	22/05/2019 h12:00	22/05/2019 h18:00	23/05/2019 h6:00	23/05/2019 h12:00	23/05/2019 h18:00
1000	Venti	05 Nodi da S-Ovest	02 Nodi da Ovest	02 Nodi da S-Ovest	01 Nodi da S-Ovest	00 Calma	01 Nodi da Est
	Temperature	+09 °C	+14 °C	+10 °C	+10 °C	+12 °C	+11 °C
	Temp. percepita	8 °C	15 °C	10 °C	11 °C	21 °C	12 °C
2000	Venti	12 Nodi da Ovest	05 Nodi da Ovest	04 Nodi da Ovest	02 Nodi da Nord	03 Nodi da Ovest	02 nodi da N-Ovest
	Temperature	+04 °C	+05 °C	+05 °C	+04 °C	+06 °C	+06 °C
	Temp. percepita	0 °C	3 °C	3 °C	4 °C	5 °C	6 °C
3000	Venti	01 Nodi da Ovest	04 Nodi da Ovest	03 nodi da Ovest	04 Nodi da Nord	03 Nodi da Nord	04 Nodi da Nord
	Temperature	-01 °C	-01 °C	-01 °C	-02 °C	-01 °C	+00 °C
	Temp. percepita	0 °C	-4 °C	-3 °C	-5 °C	-3 °C	-3 °C
Zero termico		2800-3000 m.	2700-2900 m.	2700-2900 m.	2500-2700 m.	2700-2900 m.	3000-3200 m.
Fenomeno		—	—	—	—		
Stato del cielo							

SOTTOSETTORE VELINO SIRENTE P.N. ABRUZZO

Quota		22/05/2019 h6:00	22/05/2019 h12:00	22/05/2019 h18:00	23/05/2019 h6:00	23/05/2019 h12:00	23/05/2019 h18:00
1000	Venti	01 Nodi da Sud	03 Nodi da S-Ovest	01 Nodi da Nord	01 Nodi da Nord	02 nodi da Ovest	02 Nodi da Nord
	Temperature	+08 °C	+11 °C	+08 °C	+09 °C	+11 °C	+10 °C
	Temp. percepita	9 °C	11 °C	9 °C	10 °C	11 °C	10 °C
2000	Venti	07 Nodi da Ovest	03 Nodi da S-Ovest	04 nodi da Ovest	04 nodi da N-Ovest	03 Nodi da Ovest	03 Nodi da Nord
	Temperature	+04 °C	+05 °C	+05 °C	+05 °C	+05 °C	+07 °C
	Temp. percepita	1 °C	4 °C	3 °C	3 °C	4 °C	6 °C
3000	Venti	07 Nodi da Ovest	05 Nodi da S-Ovest	03 Nodi da Ovest	03 Nodi da Nord	03 nodi da N-Ovest	04 Nodi da Nord
	Temperature	-02 °C	-02 °C	-01 °C	-02 °C	-01 °C	+00 °C
	Temp. percepita	-6 °C	-5 °C	-3 °C	-4 °C	-3 °C	-3 °C
Zero termico		2600-2800 m.	2500-2700 m.	2800-3000 m.	2600-2800 m.	2700-2900 m.	2900-3100 m.
Fenomeno		—	—	—	—		—
Stato del cielo							

SETTORE GRANDI MASSICCI APPENNINICI E APPENNINO ABRUZZESE

PREVISIONE METEO – BOLLETTINO VALANGHE - EMESSO ALLE ORE 14:00 del 21/05/2019

a cura del **SERVIZIO METEO DELL'AERONAUTICA MILITARE**

SOTTOSETTORE MAIELLA

Quota		22/05/2019 h6:00	22/05/2019 h12:00	22/05/2019 h18:00	23/05/2019 h6:00	23/05/2019 h12:00	23/05/2019 h18:00
1000	Venti	02 Nodi da Ovest	01 Nodi da Sud	01 Nodi da Ovest	01 Nodi da Nord	00 Calma	00 Calma
	Temperature	+05 °C	+08 °C	+07 °C	+04 °C	+06 °C	+07 °C
	Temp. percepita	5 °C	9 °C	8 °C	5 °C	17 °C	17 °C
2000	Venti	03 Nodi da Ovest	01 Nodi da Sud	02 Nodi da Ovest	01 Nodi da Nord	00 Calma	01 Nodi da Nord
	Temperature	+05 °C	+07 °C	+06 °C	+04 °C	+06 °C	+06 °C
	Temp. percepita	4 °C	8 °C	6 °C	5 °C	17 °C	7 °C
3000	Venti	03 Nodi da Ovest	03 Nodi da Ovest	01 nodi da Ovest	02 Nodi da Nord	03 Nodi da Nord	05 Nodi da Nord
	Temperature	-02 °C	-02 °C	-02 °C	-03 °C	-01 °C	+00 °C
	Temp. percepita	-4 °C	-4 °C	-2 °C	-4 °C	-3 °C	-3 °C
Zero termico		2700-2900 m.	2700-2900 m.	2700-2900 m.	2500-2700 m.	2700-2900 m.	2900-3100 m.
Fenomeno		—		—	—		—
Stato del cielo							

SOTTOSETTORE APP.NO MOLISANO

Quota		22/05/2019 h6:00	22/05/2019 h12:00	22/05/2019 h18:00	23/05/2019 h6:00	23/05/2019 h12:00	23/05/2019 h18:00
1000	Venti	01 Nodi da Nord	01 Nodi da Ovest	01 Nodi da S-Est	01 nodi da N-Ovest	01 Nodi da S-Est	01 Nodi da S-Est
	Temperature	+09 °C	+16 °C	+12 °C	+10 °C	+12 °C	+12 °C
	Temp. percepita	10 °C	18 °C	13 °C	11 °C	13 °C	13 °C
2000	Venti	09 Nodi da Ovest	04 nodi da Ovest	02 Nodi da Nord	01 Nodi da N-Est	02 nodi da N-Ovest	04 Nodi da Nord
	Temperature	+04 °C	+06 °C	+06 °C	+04 °C	+05 °C	+06 °C
	Temp. percepita	0 °C	4 °C	6 °C	5 °C	5 °C	4 °C
3000	Venti	04 nodi da Ovest	02 Nodi da Ovest	01 Nodi da Ovest	04 Nodi da Nord	04 Nodi da Nord	04 Nodi da Nord
	Temperature	-01 °C	-01 °C	-01 °C	-02 °C	-01 °C	+01 °C
	Temp. percepita	-4 °C	-2 °C	0 °C	-5 °C	-4 °C	-1 °C
Zero termico		2800-3000 m.	2700-2900 m.	2800-3000 m.	2500-2700 m.	2700-2900 m.	3000-3200 m.
Fenomeno		—	—	—	—		—
Stato del cielo							

LEGENDA FENOMENI

—	Assenza Fenomeni		Nebbia		Foschia		Pioggia debole		Pioggia moderata		Pioggia forte		Temporale
	Nevicata Debole		Nevicata moderata		Nevicata Forte								

STATO DEL CIELO

	Sereno		Poco nuvoloso		Nuvoloso		Molto nuvoloso		Coperto
--	--------	--	---------------	--	----------	--	----------------	--	---------

SETTORE GRANDI MASSICCI APPENNINICI E APPENNINO ABRUZZESE

BOLLETTINO VALANGHE - EMESSO ALLE ORE 14:00 del 21/05/2019

a cura del **Servizio METEOMONT dell'ARMA dei CARABINIERI**

in collaborazione con il **Servizio Meteo dell'Aeronautica Militare**

Misure rilevate il giorno 21/05/2019

Località	Temperatura min/max (°C)	Pioggia (mm)	Umidità (%)	Pressione (hPa)	Velocità vento (Kmh)
MADONNA DELLE GRAZIE - PRIVERNO	15.6/26.7	0,0 mm	75,0%	1012,6 hPa	0,0 Km/h
PIAN DELL'ADDOLORATA - TOSSICIA	9.5/23.4	0,2 mm	85,0%	962,9 hPa	0,0 Km/h
CAMPO FELICE - ROCCA DI CAMBIO	N.P. / N.P.	0,0 mm	N.P.	1016,4 hPa	0,0 Km/h