



**SETTORE GRANDI MASSICCI APPENNINICI E APPENNINO ABRUZZESE**

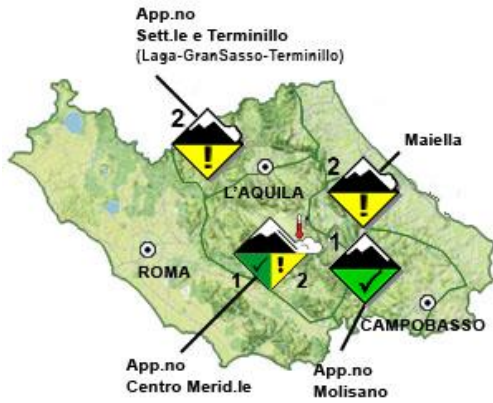
BOLLETTINO VALANGHE - EMESSO ALLE ORE 14:00 del 24/03/2017

a cura del **COMANDO UNITA' TUTELA FORESTALE AMBIENTALE E AGROALIMENTARE**  
in collaborazione con il **Comando Truppe Alpine** e il **Servizio Meteo dell'Aeronautica Militare**

**SITUAZIONE alle 14.00 del 24/03/2017**

**DISTRIBUZIONE PERICOLO: DA DEBOLE 1 A MODERATO 2.**

**TIPO DI PERICOLO: SITUAZIONE PRIMAVERILE. IL MANTO NEVOSO SI UMIDIFICA VELOCEMENTE NEL CORSO DELLA GIORNATA**



| SOTTOSETTORE              | PROBLEMA | ESPOSIZIONI PIU' CRITICHE | QUOTE PIU' CRITICHE | QUOTA NEVE m. |      | ALTEZZA NEVE |                 | QUOTA |
|---------------------------|----------|---------------------------|---------------------|---------------|------|--------------|-----------------|-------|
|                           |          |                           |                     | NORD          | SUD  | NEVE cm.     | NEVE FRESCA cm. |       |
| LAGA GRANSASSO TERMINILLO |          |                           |                     | 1800          | 1900 | 074          | 000             | 1952  |
| APP.NO CENTRO MERIDIONALE |          |                           |                     | 1300          | 1800 | 061          | 000             | 1470  |
| MAIELLA                   |          |                           |                     | 1200          | 1200 | 150          | 000             | 1215  |
| APP.NO MOLISANO           |          |                           |                     | 1400          | 1700 | 000          | 000             | 1429  |

**VALANGHE OSSERVATE** - Piccole valanghe spontanee di neve a debole coesione di superficie.

**MANTO NEVOSO** - Croste da fusione e rigelo portanti e non portanti alternate a strati di neve a debole coesione su strati basali più compatti e consolidati. Il manto nevoso è in generale ben consolidato su molti pendii.

**PREVISIONI**

| SOTTOSETTORE              | 25/03/2017        |          |                           |                     | 26/03/2017        |          |                           |                     | 27/03/2017        |          |                           |                     |
|---------------------------|-------------------|----------|---------------------------|---------------------|-------------------|----------|---------------------------|---------------------|-------------------|----------|---------------------------|---------------------|
|                           | GRADO DI PERICOLO | PROBLEMA | ESPOSIZIONI PIU' CRITICHE | QUOTE PIU' CRITICHE | GRADO DI PERICOLO | PROBLEMA | ESPOSIZIONI PIU' CRITICHE | QUOTE PIU' CRITICHE | GRADO DI PERICOLO | PROBLEMA | ESPOSIZIONI PIU' CRITICHE | QUOTE PIU' CRITICHE |
| LAGA GRANSASSO TERMINILLO | 2                 |          |                           |                     | 2                 |          |                           |                     | 2                 |          |                           |                     |
| APP.NO CENTRO MERIDIONALE | 1-2               |          |                           |                     | 1-2               |          |                           |                     | 1-2               |          |                           |                     |
| MAIELLA                   | 2                 |          |                           |                     | 2                 |          |                           |                     | 2                 |          |                           |                     |
| APP.NO MOLISANO           | 1                 |          |                           |                     | 1                 |          |                           |                     | 1                 |          |                           |                     |

**SCALA EUROPEA DEL GRADO DI PERICOLO VALANGHE**

**EUROPEAN AVALANCHE WARNING SERVICE**



**LEGENDA PROBLEMA**



**AVVERTENZE**

Il rialzo termico diurno richiede un'attenta valutazione temporale dell'escursione che eviti l'attraversamento di pendii ripidi nelle ore più calde della giornata. MeteoMont rammenta ARTVA, pala e sonda sempre al seguito.







Il bollettino è realizzato su scala sinottica-regionale (standard EAWS), la sua consultazione non può escludere in alcun modo la necessità di una seria e capace valutazione locale del pericolo (singolo pendio) che può essere anche sensibilmente diverso.

**SETTORE GRANDI MASSICCI APPENNINICI E APPENNINO ABRUZZESE**







PREVISIONE METEO – BOLLETTINO VALANGHE - EMESSO ALLE ORE 14:00 del 24/03/2017

a cura del **SERVIZIO METEO DELL'AERONAUTICA MILITARE**







**SOTTOSETTORE LAGA GRANSASSO TERMINILLO**

| Quota           |                 | 25/03/2017 h6:00  | 25/03/2017 h12:00   | 25/03/2017 h18:00   | 26/03/2017 h6:00  | 26/03/2017 h12:00   | 26/03/2017 h18:00   |
|-----------------|-----------------|---|---|---|---|---|---|
| 1000            | Venti           | 01 Nodi da Sud  | 02 Nodi da Est  | 02 Nodi da Ovest  | 04 Nodi da Ovest  | 02 Nodi da Ovest  | 01 Nodi da Nord   |
|                 | Temperature     | +10 °C  | +12 °C  | +10 °C  | +05 °C  | +09 °C  | +06 °C  |
|                 | Temp. percepita | 11 °C   | 12 °C   | 10 °C   | 3 °C  | 9 °C  | 7 °C  |
| 2000            | Venti           | 02 Nodi da Sud  | 01 Nodi da Sud  | 03 Nodi da Sud  | 10 nodi da N-Ovest  | 06 Nodi da Ovest  | 04 Nodi da Nord   |
|                 | Temperature     | +06 °C  | +06 °C  | +06 °C  | +03 °C  | +02 °C  | +00 °C  |
|                 | Temp. percepita | 6 °C  | 7 °C  | 5 °C  | -1 °C   | -1 °C   | -3 °C   |
| 3000            | Venti           | 05 Nodi da Sud  | 07 Nodi da Sud  | 12 Nodi da Sud  | 09 Nodi da Ovest  | 11 nodi da N-Ovest  | 08 Nodi da Nord   |
|                 | Temperature     | -02 °C  | -01 °C  | -01 °C  | -04 °C  | -05 °C  | -07 °C  |
|                 | Temp. percepita | -5 °C   | -5 °C   | -7 °C   | -10 °C  | -12 °C  | -13 °C  |
| Zero termico    |                 | 2600-2800 m.  | 2700-2900 m.  | 2700-2900 m.  | 2400-2600 m.  | 2200-2400 m.  | 1900-2100 m.  |
| Fenomeno        |                 | —   | —   | —   | —   | —   | —   |
| Stato del cielo |                 |  |  |  |  |  |  |

**SOTTOSETTORE APP.NO CENTRO MERIDIONALE**

| Quota           |                 | 25/03/2017 h6:00  | 25/03/2017 h12:00   | 25/03/2017 h18:00   | 26/03/2017 h6:00  | 26/03/2017 h12:00   | 26/03/2017 h18:00   |
|-----------------|-----------------|---|---|---|---|---|---|
| 1000            | Venti           | 02 Nodi da S-Est  | 03 Nodi da Sud  | 02 Nodi da S-Ovest  | 02 Nodi da Nord   | 04 nodi da N-Ovest  | 04 Nodi da Nord   |
|                 | Temperature     | +09 °C  | +12 °C  | +06 °C  | +04 °C  | +09 °C  | +05 °C  |
|                 | Temp. percepita | 9 °C  | 12 °C   | 6 °C  | 4 °C  | 8 °C  | 3 °C  |
| 2000            | Venti           | 08 Nodi da Sud  | 05 Nodi da Sud  | 07 Nodi da Sud  | 10 nodi da N-Ovest  | 11 nodi da N-Ovest  | 11 Nodi da Nord   |
|                 | Temperature     | +05 °C  | +05 °C  | +03 °C  | +03 °C  | +02 °C  | +01 °C  |
|                 | Temp. percepita | 2 °C  | 3 °C  | 0 °C  | -1 °C   | -3 °C   | -4 °C   |
| 3000            | Venti           | 04 Nodi da Sud  | 08 Nodi da Sud  | 16 Nodi da Sud  | 11 Nodi da Ovest  | 14 nodi da N-Ovest  | 14 nodi da N-Ovest  |
|                 | Temperature     | -02 °C  | -01 °C  | -02 °C  | -04 °C  | -04 °C  | -04 °C  |
|                 | Temp. percepita | -5 °C   | -6 °C   | -9 °C   | -10 °C  | -11 °C  | -11 °C  |
| Zero termico    |                 | 2600-2800 m.  | 2800-3000 m.  | 2500-2700 m.  | 2400-2600 m.  | 2300-2500 m.  | 2100-2300 m.  |
| Fenomeno        |                 | —   | —   | —   | —   | —   | —   |
| Stato del cielo |                 |  |  |  |  |  |  |

**SOTTOSETTORE MAIELLA**

| Quota           |                 | 25/03/2017 h6:00  | 25/03/2017 h12:00   | 25/03/2017 h18:00   | 26/03/2017 h6:00  | 26/03/2017 h12:00   | 26/03/2017 h18:00   |
|-----------------|-----------------|---|---|---|---|---|---|
| 1000            | Venti           | 02 Nodi da Sud  | 02 Nodi da Sud  | 02 Nodi da Ovest  | 02 nodi da Ovest  | 01 nodi da N-Ovest  | 01 Nodi da Nord   |
|                 | Temperature     | +08 °C  | +10 °C  | +08 °C  | +03 °C  | +08 °C  | +03 °C  |
|                 | Temp. percepita | 8 °C  | 10 °C   | 8 °C  | 2 °C  | 9 °C  | 4 °C  |
| 2000            | Venti           | 04 Nodi da Sud  | 04 Nodi da Sud  | 04 Nodi da S-Ovest  | 04 nodi da N-Ovest  | 03 nodi da N-Ovest  | 03 nodi da N-Ovest  |
|                 | Temperature     | +06 °C  | +06 °C  | +07 °C  | +03 °C  | +04 °C  | +01 °C  |
|                 | Temp. percepita | 4 °C  | 4 °C  | 6 °C  | 1 °C  | 3 °C  | -1 °C   |
| 3000            | Venti           | 04 Nodi da Sud  | 06 Nodi da Sud  | 12 Nodi da S-Ovest  | 10 nodi da N-Ovest  | 09 Nodi da Ovest  | 09 nodi da N-Ovest  |
|                 | Temperature     | -01 °C  | +00 °C  | +01 °C  | -04 °C  | -05 °C  | -07 °C  |
|                 | Temp. percepita | -4 °C   | -4 °C   | -4 °C   | -10 °C  | -11 °C  | -13 °C  |
| Zero termico    |                 | 2700-2900 m.  | 2900-3100 m.  | 3000-3200 m.  | 2000-2200 m.  | 2300-2500 m.  | 1700-1900 m.  |
| Fenomeno        |                 | —   | —   | —   | —   | —   | —   |
| Stato del cielo |                 |  |  |  |  |  |  |

**SETTORE GRANDI MASSICCI APPENNINICI E APPENNINO ABRUZZESE**

PREVISIONE METEO – BOLLETTINO VALANGHE - EMESSO ALLE ORE 14:00 del **24/03/2017**

a cura del **SERVIZIO METEO DELL'AERONAUTICA MILITARE**

**SOTTOSETTORE APP.NO MOLISANO**

| Quota           |                 | 25/03/2017 h6:00 | 25/03/2017 h12:00 | 25/03/2017 h18:00  | 26/03/2017 h6:00   | 26/03/2017 h12:00  | 26/03/2017 h18:00  |
|-----------------|-----------------|------------------|-------------------|--------------------|--------------------|--------------------|--------------------|
| 1000            | Venti           | 01 Nodi da Sud   | 03 Nodi da Sud    | 02 Nodi da S-Ovest | 02 nodi da N-Ovest | 01 Nodi da Sud     | 01 Nodi da Est     |
|                 | Temperature     | +12 °C           | +14 °C            | +10 °C             | +05 °C             | +13 °C             | +07 °C             |
|                 | Temp. percepita | 13 °C            | 14 °C             | 10 °C              | 5 °C               | 14 °C              | 8 °C               |
| 2000            | Venti           | 03 Nodi da Sud   | 04 Nodi da Sud    | 06 Nodi da S-Ovest | 05 nodi da N-Ovest | 04 nodi da N-Ovest | 06 Nodi da Nord    |
|                 | Temperature     | +05 °C           | +05 °C            | +05 °C             | +03 °C             | +05 °C             | +01 °C             |
|                 | Temp. percepita | 4 °C             | 3 °C              | 2 °C               | 0 °C               | 3 °C               | -2 °C              |
| 3000            | Venti           | 04 Nodi da Sud   | 08 Nodi da Sud    | 15 Nodi da S-Ovest | 12 Nodi da Ovest   | 10 nodi da N-Ovest | 12 nodi da N-Ovest |
|                 | Temperature     | -01 °C           | +00 °C            | +00 °C             | -03 °C             | -04 °C             | -05 °C             |
|                 | Temp. percepita | -4 °C            | -4 °C             | -6 °C              | -9 °C              | -10 °C             | -12 °C             |
| Zero termico    |                 | 2700-2900 m.     | 2900-3100 m.      | 2900-3100 m.       | 2500-2700 m.       | 2400-2600 m.       | 2100-2300 m.       |
| Fenomeno        |                 | —                | —                 | —                  | —                  | —                  | —                  |
| Stato del cielo |                 |                  |                   |                    |                    |                    |                    |

**LEGENDA FENOMENI**

— Assenza Fenomeni    Nebbia    Foschia    Pioggia    Neve    Temporale

**STATO DEL CIELO**

Sereno    Poco nuvoloso    Nuvoloso    Molto nuvoloso    Coperto

**SETTORE GRANDI MASSICCI APPENNINICI E APPENNINO ABRUZZESE**

BOLLETTINO VALANGHE - EMESSO ALLE ORE 14:00 del 24/03/2017

a cura del **COMANDO UNITA' TUTELA FORESTALE AMBIENTALE E AGROALIMENTARE**

in collaborazione con il **Comando Truppe Alpine** e il **Servizio Meteo dell'Aeronautica Militare**

**Parametri meteorivometrici registrati presso i campi di rilevamento il 24/03/2017**

| Localita'                        | Comune                             | Quota (Mslm) | Altezza neve (in cm) | Neve caduta nelle 24 ore (in cm) | Temp. Min. (°C) | Temp. Max. (°C) | Condizioni del tempo      |
|----------------------------------|------------------------------------|--------------|----------------------|----------------------------------|-----------------|-----------------|---------------------------|
| <b>PESCHIERE</b>                 | AMATRICE (RI)                      | 1270         | 0                    | 0                                | N.P.            | N.P.            | Assenza di precipitazioni |
| <b>VALLONINA</b>                 | LEONESSA (RI)                      | 1350         | 0                    | 0                                | N.P.            | N.P.            | Assenza di precipitazioni |
| <b>CAMPOCATINO</b>               | GUARCINO (FR)                      | 1790         | 20                   | 0                                | N.P.            | N.P.            | Assenza di precipitazioni |
| <b>PRATI DI MEZZO</b>            | PICINISCO (FR)                     | 1430         | 12                   | 0                                | +4              | +11             | Assenza di precipitazioni |
| <b>S. DONATO</b>                 | CASTEL DEL MONTE (AQ)              | 1400         | 0                    | 0                                | +2              | +16             | Assenza di precipitazioni |
| <b>VALICO DELLE CAPANNELLE</b>   | L'AQUILA (AQ)                      | 1320         | 0                    | 0                                | +7              | +15             | Assenza di precipitazioni |
| <b>MONTECRISTO</b>               | L'AQUILA (AQ)                      | 1419         | 0                    | 0                                | N.P.            | N.P.            | Assenza di precipitazioni |
| <b>CAMPO IMPERATORE</b>          | L'AQUILA (AQ)                      | 1952         | 74                   | 0                                | +1              | +12             | Assenza di precipitazioni |
| <b>MONTE MAGNOLA-M. LENZUOLA</b> | OVINDOLI (AQ)                      | 1935         | 44                   | 0                                | +1              | +8              | Assenza di precipitazioni |
| <b>FORCA D'ACERO</b>             | PESCASSEROLI (AQ)                  | 1480         | 0                    | N.P.                             | +4              | +15             | Assenza di precipitazioni |
| <b>VALLE GELATA</b>              | PESCOCOSTANZO (AQ)                 | 1466         | 0                    | 0                                | +5              | +9              | Assenza di precipitazioni |
| <b>LA PESCHINA</b>               | RIVISONDOLI (AQ)                   | 1470         | 61                   | 0                                | +3              | +13             | Assenza di precipitazioni |
| <b>COLLE DEL NIBBIO</b>          | ROCCA DI CAMBIO (AQ)               | 1870         | 80                   | 0                                | -1              | +11             | Assenza di precipitazioni |
| <b>CAMPO FELICE BRECCIARA</b>    | ROCCA DI CAMBIO (AQ)               | 1729         | 68                   | 0                                | +6              | +13             | Assenza di precipitazioni |
| <b>PIANO AREMOGNA</b>            | ROCCARASO (AQ)                     | 1456         | 0                    | 0                                | N.P.            | N.P.            | Assenza di precipitazioni |
| <b>PRATO SELVA</b>               | FANO ADRIANO (TE)                  | 1355         | 0                    | N.P.                             | N.P.            | N.P.            | Assenza di precipitazioni |
| <b>PIANO SAN PIETRO</b>          | ISOLA DEL GRAN SASSO D'ITALIA (TE) | 950          | 0                    | 0                                | +1              | +15             | Assenza di precipitazioni |
| <b>PRATI DI TIVO</b>             | PIETRACAMELA (TE)                  | 1380         | 48                   | 0                                | +3              | +12             | Assenza di precipitazioni |
| <b>PASSO LANCIANO</b>            | LETTOMANOPPELLO (PE)               | 1300         | 170                  | 0                                | +1              | +11             | Assenza di precipitazioni |
| <b>PASSO SAN LEONARDO</b>        | SANT'EUFEMIA A MAIELLA (PE)        | 1215         | 64                   | 0                                | +6              | +16             | Assenza di precipitazioni |
| <b>MAIELLETTA MAMMA ROSA</b>     | PRETORO (CH)                       | 1650         | 150                  | 0                                | +5              | +15             | Assenza di precipitazioni |
| <b>CAMPITELLO MATESE</b>         | SAN MASSIMO (CB)                   | 1429         | 0                    | N.P.                             | +5              | +11             | Assenza di precipitazioni |
| <b>PRATO GENTILE</b>             | CAPRACOTTA (IS)                    | 1490         | 0                    | N.P.                             | N.P.            | N.P.            | Assenza di precipitazioni |
| <b>PESCOENNATARO</b>             | PESCOENNATARO (IS)                 | 1220         | 0                    | N.P.                             | N.P.            | N.P.            | Assenza di precipitazioni |
| <b>VALLE FIORITA</b>             | PIZZONE (IS)                       | 1436         | 0                    | N.P.                             | +2              | +13             | Assenza di precipitazioni |
| <b>MIMOLA</b>                    | SCANNO (AQ)                        | 1495         | 0                    | 0                                | +1              | +15             | Assenza di precipitazioni |
| <b>MARSIA</b>                    | TAGLIACOZZO (AQ)                   | 1450         | 0                    | N.P.                             | 0               | +13             | Assenza di precipitazioni |

(\*) Rilevi fuori campo.