

**SETTORE GRANDI MASSICCI APPENNINICI E APPENNINO ABRUZZESE**

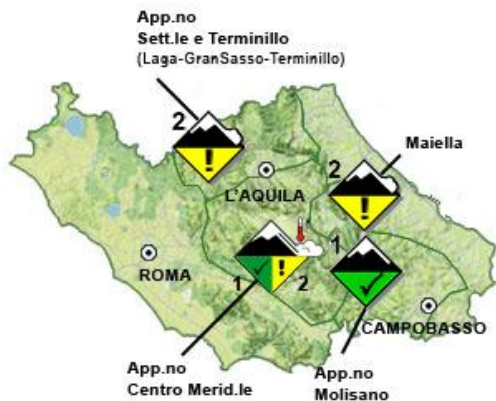
BOLLETTINO VALANGHE - EMESSO ALLE ORE 14:00 del 28/03/2017

a cura del **COMANDO UNITA' TUTELA FORESTALE AMBIENTALE E AGROALIMENTARE**  
in collaborazione con il **Comando Truppe Alpine** e il **Servizio Meteo dell'Aeronautica Militare**

**SITUAZIONE alle 14.00 del 28/03/2017**

**DISTRIBUZIONE PERICOLO: DA DEBOLE 1 A MODERATO 2.**

**TIPO DI PERICOLO: SITUAZIONE PRIMAVERILE. IL MANTO NEVOSO SI UMIDIFICA VELOCEMENTE NEL CORSO DELLA GIORNATA**



SOTTOSETTORE	PROBLEMA	ESPOSIZIONI PIU' CRITICHE	QUOTE PIU' CRITICHE	QUOTA NEVE m.		AL TEZZA NEVE		
				NORD	SUD	NEVE cm.	NEVE FRESCA cm.	QUOTA
LAGA GRANSASSO TERMINILLO				1300	1600	036	000	1380
APP.NO CENTRO MERIDIONALE				1400	1700	027	000	1920
MAIELLA				1000	1300	148	000	1650
APP.NO MOLISANO				1400	1800	001	000	1429

**MANTO NEVOSO** - Croste da fusione e rigelo portanti e non portanti alternate a strati di neve a debole coesione su strati basali più compatti e consolidati. Il manto nevoso è in generale ben consolidato su molti pendii.

**PREVISIONI**

SOTTOSETTORE	29/03/2017				30/03/2017				31/03/2017			
	GRADO DI PERICOLO	PROBLEMA	ESPOSIZIONI PIU' CRITICHE	QUOTE PIU' CRITICHE	GRADO DI PERICOLO	PROBLEMA	ESPOSIZIONI PIU' CRITICHE	QUOTE PIU' CRITICHE	GRADO DI PERICOLO	PROBLEMA	ESPOSIZIONI PIU' CRITICHE	QUOTE PIU' CRITICHE
LAGA GRANSASSO TERMINILLO	2				1				1			
APP.NO CENTRO MERIDIONALE	1				1				1			
MAIELLA	2				2				2			
APP.NO MOLISANO	1				1				1			

**SCALA EUROPEA DEL GRADO DI PERICOLO VALANGHE**

**EUROPEAN AVALANCHE WARNING SERVICE**



**LEGENDA PROBLEMA**



**AVVERTENZE**

Il rialzo termico diurno richiede un'attenta valutazione temporale dell'escursione che eviti l'attraversamento di pendii ripidi nelle ore più calde della giornata. Meteomont rammenta ARTVA, pala e sonda sempre al seguito.







Il bollettino è realizzato su scala sinottica-regionale (standard EAWS), la sua consultazione non può escludere in alcun modo la necessità di una seria e capace valutazione locale del pericolo (singolo pendio) che può essere anche sensibilmente diverso.

**SETTORE GRANDI MASSICCI APPENNINICI E APPENNINO ABRUZZESE**







PREVISIONE METEO – BOLLETTINO VALANGHE - EMESSO ALLE ORE 14:00 del 28/03/2017

a cura del **SERVIZIO METEO DELL'AERONAUTICA MILITARE**







**SOTTOSETTORE LAGA GRANSASSO TERMINILLO**

Quota		29/03/2017 h6:00	29/03/2017 h12:00	29/03/2017 h18:00	30/03/2017 h6:00	30/03/2017 h12:00	30/03/2017 h18:00
1000	Venti	01 Nodi da N-Est	02 Nodi da N-Est	01 nodi da N-Ovest	01 Nodi da N-Est	03 Nodi da Est	01 Nodi da N-Est
	Temperature	+07 °C	+09 °C	+08 °C	+06 °C	+08 °C	+07 °C
	Temp. percepita	8 °C	9 °C	9 °C	7 °C	7 °C	8 °C
2000	Venti	06 Nodi da Est	03 Nodi da N-Est	05 Nodi da N-Est	07 Nodi da N-Est	05 Nodi da Est	05 Nodi da N-Est
	Temperature	+03 °C	+04 °C	+04 °C	+02 °C	+02 °C	+04 °C
	Temp. percepita	0 °C	3 °C	2 °C	-2 °C	-1 °C	2 °C
3000	Venti	08 Nodi da Est	05 Nodi da N-Est	07 Nodi da N-Est	09 Nodi da N-Est	06 Nodi da Est	03 Nodi da N-Est
	Temperature	-02 °C	-01 °C	-01 °C	-02 °C	-01 °C	+00 °C
	Temp. percepita	-7 °C	-4 °C	-5 °C	-7 °C	-5 °C	-2 °C
Zero termico		2500-2700 m.	2700-2900 m.	2800-3000 m.	2500-2700 m.	2800-3000 m.	2900-3100 m.
Fenomeno		—	—	—	—	—	—
Stato del cielo							

**SOTTOSETTORE APP.NO CENTRO MERIDIONALE**

Quota		29/03/2017 h6:00	29/03/2017 h12:00	29/03/2017 h18:00	30/03/2017 h6:00	30/03/2017 h12:00	30/03/2017 h18:00
1000	Venti	02 Nodi da Est	01 Nodi da Ovest	02 Nodi da N-Est	03 Nodi da Est	02 Nodi da Est	03 Nodi da N-Est
	Temperature	+05 °C	+12 °C	+08 °C	+07 °C	+12 °C	+08 °C
	Temp. percepita	5 °C	13 °C	8 °C	6 °C	12 °C	7 °C
2000	Venti	04 Nodi da Est	02 Nodi da N-Est	05 Nodi da Nord	09 Nodi da Est	04 Nodi da Est	03 Nodi da N-Est
	Temperature	+04 °C	+05 °C	+04 °C	+05 °C	+05 °C	+06 °C
	Temp. percepita	2 °C	5 °C	2 °C	2 °C	3 °C	5 °C
3000	Venti	08 Nodi da Est	06 Nodi da Est	08 Nodi da N-Est	04 Nodi da N-Est	02 Nodi da N-Est	07 Nodi da N-Est
	Temperature	-02 °C	-03 °C	+00 °C	+00 °C	-01 °C	+00 °C
	Temp. percepita	-7 °C	-7 °C	-4 °C	-3 °C	-2 °C	-4 °C
Zero termico		2500-2700 m.	2500-2700 m.	2800-3000 m.	2900-3100 m.	2800-3000 m.	3100-3300 m.
Fenomeno		—	—	—	—	—	—
Stato del cielo							

**SOTTOSETTORE MAIELLA**

Quota		29/03/2017 h6:00	29/03/2017 h12:00	29/03/2017 h18:00	30/03/2017 h6:00	30/03/2017 h12:00	30/03/2017 h18:00
1000	Venti	02 Nodi da Nord	01 Nodi da Est	02 Nodi da Nord	02 Nodi da Nord	02 Nodi da N-Est	02 Nodi da Nord
	Temperature	+03 °C	+07 °C	+04 °C	+04 °C	+07 °C	+05 °C
	Temp. percepita	2 °C	8 °C	4 °C	4 °C	7 °C	5 °C
2000	Venti	04 Nodi da N-Est	01 Nodi da Nord	05 Nodi da Nord	07 Nodi da Nord	03 Nodi da Nord	05 Nodi da Nord
	Temperature	+03 °C	+03 °C	+04 °C	+03 °C	+03 °C	+04 °C
	Temp. percepita	1 °C	4 °C	2 °C	0 °C	2 °C	2 °C
3000	Venti	08 Nodi da Est	05 Nodi da N-Est	07 Nodi da N-Est	09 Nodi da N-Est	08 Nodi da N-Est	06 Nodi da N-Est
	Temperature	-02 °C	-02 °C	-01 °C	-02 °C	-01 °C	+00 °C
	Temp. percepita	-7 °C	-5 °C	-5 °C	-7 °C	-6 °C	-4 °C
Zero termico		2100-2300 m.	2600-2800 m.	2500-2700 m.	2300-2500 m.	2600-2800 m.	2800-3000 m.
Fenomeno		—	—	—	—	—	—
Stato del cielo							

**SETTORE GRANDI MASSICCI APPENNINICI E APPENNINO ABRUZZESE**

PREVISIONE METEO – BOLLETTINO VALANGHE - EMESSO ALLE ORE 14:00 del **28/03/2017**

a cura del **SERVIZIO METEO DELL'AERONAUTICA MILITARE**

**SOTTOSETTORE APP.NO MOLISANO**

Quota		29/03/2017 h6:00	29/03/2017 h12:00	29/03/2017 h18:00	30/03/2017 h6:00	30/03/2017 h12:00	30/03/2017 h18:00
1000	Venti	02 Nodi da Nord	02 Nodi da Est	01 Nodi da Nord	02 Nodi da Nord	04 Nodi da N-Est	02 Nodi da Nord
	Temperature	+06 °C	+12 °C	+09 °C	+08 °C	+13 °C	+09 °C
	Temp. percepita	6 °C	12 °C	10 °C	8 °C	13 °C	9 °C
2000	Venti	05 Nodi da N-Est	03 Nodi da N-Est	04 Nodi da Nord	11 Nodi da N-Est	09 Nodi da N-Est	06 Nodi da Nord
	Temperature	+02 °C	+03 °C	+04 °C	+04 °C	+04 °C	+05 °C
	Temp. percepita	-1 °C	2 °C	2 °C	0 °C	0 °C	2 °C
3000	Venti	09 Nodi da Est	05 Nodi da Est	08 Nodi da N-Est	08 Nodi da N-Est	07 Nodi da N-Est	05 Nodi da N-Est
	Temperature	-03 °C	-02 °C	-01 °C	-02 °C	-01 °C	-01 °C
	Temp. percepita	-8 °C	-5 °C	-6 °C	-7 °C	-5 °C	-4 °C
Zero termico		2400-2600 m.	2500-2700 m.	2700-2900 m.	2600-2800 m.	2700-2900 m.	2800-3000 m.
Fenomeno		—	—	—	—	—	—
Stato del cielo							

**LEGENDA FENOMENI**

— Assenza Fenomeni    Nebbia    Foschia    Pioggia    Neve    Temporale

**STATO DEL CIELO**

Sereno    Poco nuvoloso    Nuvoloso    Molto nuvoloso    Coperto

**SETTORE GRANDI MASSICCI APPENNINICI E APPENNINO ABRUZZESE**

BOLLETTINO VALANGHE - EMESSO ALLE ORE 14:00 del 28/03/2017

a cura del **COMANDO UNITA' TUTELA FORESTALE AMBIENTALE E AGROALIMENTARE**

in collaborazione con il **Comando Truppe Alpine** e il **Servizio Meteo dell'Aeronautica Militare**

**Parametri meteorivometrici registrati presso i campi di rilevamento il 28/03/2017**

Localita'	Comune	Quota (Mslm)	Altezza neve (in cm)	Neve caduta nelle 24 ore (in cm)	Temp. Min. (°C)	Temp. Max. (°C)	Condizioni del tempo
<b>PESCHIERE</b>	AMATRICE (RI)	1270	0	0	N.P.	N.P.	Assenza di precipitazioni
<b>CAIDURO</b>	CITTAREALE (RI)	1300	0	0	-7	+12	Assenza di precipitazioni
<b>CAMPO STAFFI</b>	FILETTINO (FR)	1780	7	0	N.P.	N.P.	Assenza di precipitazioni
<b>CAMPOCATINO</b>	GUARCINO (FR)	1790	10	0	N.P.	N.P.	Assenza di precipitazioni
<b>S. DONATO</b>	CASTEL DEL MONTE (AQ)	1400	0	N.P.	-2	+11	Assenza di precipitazioni
<b>VALICO DELLE CAPANNELLE</b>	L'AQUILA (AQ)	1320	0	0	-2	+6	Assenza di precipitazioni
<b>MONTECRISTO</b>	L'AQUILA (AQ)	1419	0	0	-4	+12	Assenza di precipitazioni
<b>MONTE MAGNOLA-M. LENZUOLA</b>	OVINDOLI (AQ)	1935	27	0	0	+10	Assenza di precipitazioni
<b>FORCA D'ACERO</b>	PESCASSEROLI (AQ)	1480	0	N.P.	-4	+5	Assenza di precipitazioni
<b>VALLE GELATA</b>	PESCOCOSTANZO (AQ)	1466	0	0	-3	0	Assenza di precipitazioni
<b>LA PESCHINA</b>	RIVISONDOLI (AQ)	1470	56	0	-6	+2	Assenza di precipitazioni
<b>COLLE DEL NIBBIO</b>	ROCCA DI CAMBIO (AQ)	1870	76	0	-6	-1	Assenza di precipitazioni
<b>CAMPO FELICE BRECCIARA</b>	ROCCA DI CAMBIO (AQ)	1729	30	N.P.	-6	+6	Assenza di precipitazioni
<b>PIANO AREMOGNA</b>	ROCCARASO (AQ)	1456	2	0	-7	+3	Assenza di precipitazioni
<b>COPPO DELL'ORSO</b>	VILLETTA BARREA (AQ)	1520	0	0	N.P.	N.P.	Assenza di precipitazioni
<b>PRATO SELVA</b>	FANO ADRIANO (TE)	1355	0	0	-2	+4	Assenza di precipitazioni
<b>PIANO SAN PIETRO</b>	ISOLA DEL GRAN SASSO D'ITALIA (TE)	950	0	0	+2	+20	Assenza di precipitazioni
<b>PRATI DI TIVO</b>	PIETRACAMELA (TE)	1380	36	0	-4	+4	Assenza di precipitazioni
<b>CEPPO</b>	ROCCA SANTA MARIA (TE)	1349	0	0	0	+5	Assenza di precipitazioni
<b>Irigopiano*</b>	FARINDOLA (PE)	1166	22	0	0	+8	Assenza di precipitazioni
<b>PASSO LANCIANO</b>	LETTOMANOPPELLO (PE)	1300	170	5	-5	+10	Assenza di precipitazioni
<b>PASSO SAN LEONARDO</b>	SANT'EUFEMIA A MAIELLA (PE)	1215	55	0	-1	+5	Assenza di precipitazioni
<b>MAIELLETTA MAMMA ROSA</b>	PRETORO (CH)	1650	148	0	-4	+3	Assenza di precipitazioni
<b>CAMPITELLO MATESE</b>	SAN MASSIMO (CB)	1429	1	0	N.P.	N.P.	Assenza di precipitazioni
<b>VALLE FIORITA</b>	PIZZONE (IS)	1436	0	N.P.	-4	+8	Assenza di precipitazioni
<b>MARSIA</b>	TAGLIACOZZO (AQ)	1450	0	N.P.	-4	+6	Assenza di precipitazioni
<b>VALICO DELLA FORCHETTA</b>	PALENA (CH)	1270	0	0	-1	+8	Assenza di precipitazioni

(\*) Rilevi fuori campo.