

**SETTORE GRANDI MASSICCI APPENNINICI E APPENNINO ABRUZZESE**

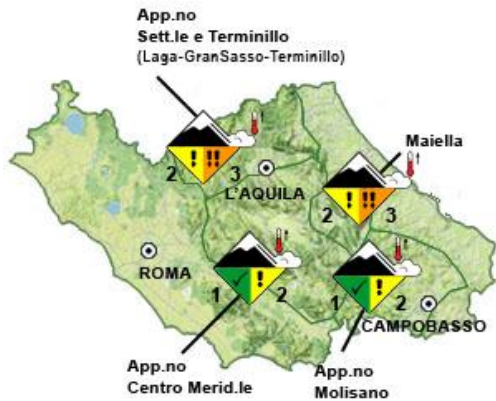
BOLLETTINO VALANGHE - EMESSO ALLE ORE 14:00 del 01/03/2017

a cura del **COMANDO UNITA' TUTELA FORESTALE AMBIENTALE E AGROALIMENTARE**  
in collaborazione con il **Comando Truppe Alpine** e il **Servizio Meteo dell'Aeronautica Militare**

**SITUAZIONE alle 14.00 del 01/03/2017**

**DISTRIBUZIONE PERICOLO: DA DEBOLE 1 A MARCATO 3.**

**TIPO DI PERICOLO: NEVE VECCHIA - ZONE CON POCA NEVE IN AREE CON ABBONDANTE COPERTURA NEVOSA NEVE BAGNATA - SITUAZIONE PRIMAVERILE. IL MANTO NEVOSO SI UMIDIFICA VELOCEMENTE NEL CORSO DELLA GIORNATA**



SOTTOSETTORE	PROBLEMA	ESPOSIZIONI PIU' CRITICHE	QUOTE PIU' CRITICHE	QUOTA NEVE m.		ALTEZZA NEVE		
				NORD	SUD	NEVE cm.	NEVE FRESCA cm.	QUOTA
LAGA GRANSASSO TERMINILLO		ALL		1100	1300	043	000	1349
APP.NO CENTRO MERIDIONALE		ALL		1300	1500	057	000	1935
MAIELLA		W S E		900	1000	152	002	1650
APP.NO MOLISANO		W S E		1200	1400	060	000	1429

**MANTO NEVOSO** - Croste da fusione e rigelo portanti e non portanti alternate a strati di neve a debole coesione su strati moderatamente consolidati. Il manto nevoso è in generale ben consolidato sulla maggioranza dei pendii ripidi. Nelle ore centrali della giornata gli strati duri superficiali perdono portanza a causa dell'irraggiamento solare.

**PREVISIONI**

SOTTOSETTORE	02/03/2017				03/03/2017				04/03/2017			
	GRADO DI PERICOLO	PROBLEMA	ESPOSIZIONI PIU' CRITICHE	QUOTE PIU' CRITICHE	GRADO DI PERICOLO	PROBLEMA	ESPOSIZIONI PIU' CRITICHE	QUOTE PIU' CRITICHE	GRADO DI PERICOLO	PROBLEMA	ESPOSIZIONI PIU' CRITICHE	QUOTE PIU' CRITICHE
LAGA GRANSASSO TERMINILLO	2 3		W S E		2 3		W S E		2 3		W S E	
APP.NO CENTRO MERIDIONALE	1 2		W S E		1 2		W S E		1 2		W S E	
MAIELLA	1 3		W S E		1 3		W S E		1 3		W S E	
APP.NO MOLISANO	1 2		W S E		1 2		W S E		1 2		W S E	

**SCALA EUROPEA DEL GRADO DI PERICOLO VALANGHE**

**EUROPEAN AVALANCHE WARNING SERVICE**



**LEGENDA PROBLEMA**



**AVVERTENZE**

Il rialzo termico diurno richiede un'attenta valutazione temporale dell'escursione che eviti l'attraversamento di pendii ripidi nelle ore più calde della giornata. Meteomont rammenta ARTVA, pala e sonda sempre al seguito.

Il bollettino è realizzato su scala sinottica-regionale (standard EAWS), la sua consultazione non può escludere in alcun modo la necessità di una seria e capace valutazione locale del pericolo (singolo pendio) che può essere anche sensibilmente diverso.

**SETTORE GRANDI MASSICCI APPENNINICI E APPENNINO ABRUZZESE**

PREVISIONE METEO – BOLLETTINO VALANGHE - EMESSO ALLE ORE 14:00 del 01/03/2017

a cura del **SERVIZIO METEO DELL'AERONAUTICA MILITARE**

**SOTTOSETTORE LAGA GRANSASSO TERMINILLO**

Quota		02/03/2017 h6:00	02/03/2017 h12:00	02/03/2017 h18:00	03/03/2017 h6:00	03/03/2017 h12:00	03/03/2017 h18:00
1000	Venti	04 Nodi da Ovest	04 Nodi da Ovest	03 Nodi da Ovest	00 Calma	01 Nodi da Est	01 Nodi da S-Ovest
	Temperature	+03 °C	+04 °C	+05 °C	+06 °C	+07 °C	+05 °C
	Temp. percepita	1 °C	2 °C	4 °C	17 °C	8 °C	6 °C
2000	Venti	14 Nodi da Ovest	17 Nodi da Ovest	09 Nodi da Ovest	03 Nodi da S-Est	03 Nodi da Sud	03 Nodi da Sud
	Temperature	-01 °C	+00 °C	+00 °C	+00 °C	+02 °C	+02 °C
	Temp. percepita	-7 °C	-7 °C	-5 °C	-2 °C	0 °C	0 °C
3000	Venti	17 Nodi da Ovest	17 Nodi da Ovest	16 Nodi da Ovest	06 Nodi da Ovest	05 Nodi da Ovest	06 Nodi da S-Ovest
	Temperature	-01 °C	-01 °C	+00 °C	-04 °C	-03 °C	-02 °C
	Temp. percepita	-8 °C	-8 °C	-6 °C	-8 °C	-7 °C	-6 °C
Zero termico		2700-2900 m.	2000-2200 m.	1900-2100 m.	2000-2200 m.	2500-2700 m.	2600-2800 m.
Fenomeno		—	—	—	—	—	—
Stato del cielo							

**SOTTOSETTORE APP.NO CENTRO MERIDIONALE**

Quota		02/03/2017 h6:00	02/03/2017 h12:00	02/03/2017 h18:00	03/03/2017 h6:00	03/03/2017 h12:00	03/03/2017 h18:00
1000	Venti	02 nodi da Ovest	02 Nodi da S-Ovest	01 Nodi da S-Ovest	02 Nodi da Est	02 Nodi da S-Ovest	02 Nodi da S-Est
	Temperature	+04 °C	+06 °C	+04 °C	+06 °C	+07 °C	+06 °C
	Temp. percepita	4 °C	6 °C	5 °C	6 °C	7 °C	6 °C
2000	Venti	10 nodi da Ovest	11 Nodi da Ovest	04 Nodi da Ovest	02 Nodi da Est	03 Nodi da S-Est	07 Nodi da S-Est
	Temperature	+00 °C	+01 °C	+01 °C	+02 °C	+02 °C	+03 °C
	Temp. percepita	-5 °C	-4 °C	-1 °C	1 °C	0 °C	0 °C
3000	Venti	14 nodi da N-Ovest	16 Nodi da Ovest	13 Nodi da Ovest	03 Nodi da Ovest	05 Nodi da S-Ovest	08 Nodi da Sud
	Temperature	-02 °C	-03 °C	-02 °C	-03 °C	-02 °C	-02 °C
	Temp. percepita	-9 °C	-10 °C	-8 °C	-5 °C	-5 °C	-7 °C
Zero termico		1900-2100 m.	2100-2300 m.	2400-2600 m.	2400-2600 m.	2500-2700 m.	2500-2700 m.
Fenomeno		—	—	—	—	—	—
Stato del cielo							

**SOTTOSETTORE MAIELLA**







Quota		02/03/2017 h6:00	02/03/2017 h12:00	02/03/2017 h18:00	03/03/2017 h6:00	03/03/2017 h12:00	03/03/2017 h18:00
1000	Venti	03 nodi da Ovest	03 Nodi da Ovest	02 Nodi da Ovest	02 Nodi da Est	02 Nodi da S-Est	02 Nodi da Sud
	Temperature	+03 °C	+03 °C	+03 °C	+03 °C	+03 °C	+03 °C
	Temp. percepita	2 °C	2 °C	2 °C	2 °C	2 °C	2 °C
2000	Venti	06 Nodi da Ovest	06 nodi da Ovest	03 nodi da Ovest	02 Nodi da S-Est	04 Nodi da S-Est	05 Nodi da Sud
	Temperature	+02 °C	+02 °C	+02 °C	+01 °C	+02 °C	+03 °C
	Temp. percepita	-1 °C	-1 °C	0 °C	0 °C	0 °C	0 °C
3000	Venti	14 nodi da N-Ovest	15 nodi da Ovest	10 nodi da N-Ovest	04 Nodi da Ovest	04 Nodi da Ovest	06 Nodi da Sud
	Temperature	-03 °C	-04 °C	-04 °C	-03 °C	-02 °C	-01 °C
	Temp. percepita	-10 °C	-11 °C	-10 °C	-6 °C	-5 °C	-5 °C
Zero termico		1900-2100 m.	1800-2000 m.	1800-2000 m.	1000-1200 m.	2200-2400 m.	2300-2500 m.
Fenomeno		—	—	—	—	—	—
Stato del cielo							

**SETTORE GRANDI MASSICCI APPENNINICI E APPENNINO ABRUZZESE**

PREVISIONE METEO – BOLLETTINO VALANGHE - EMESSO ALLE ORE 14:00 del **01/03/2017**

a cura del **SERVIZIO METEO DELL'AERONAUTICA MILITARE**

**SOTTOSETTORE APP.NO MOLISANO**

Quota		02/03/2017 h6:00	02/03/2017 h12:00	02/03/2017 h18:00	03/03/2017 h6:00	03/03/2017 h12:00	03/03/2017 h18:00
1000	Venti	02 Nodi da Ovest	01 Nodi da S-Ovest	01 Nodi da Sud	02 Nodi da Nord	02 Nodi da Est	01 Nodi da Nord
	Temperature	+06 °C	+10 °C	+06 °C	+05 °C	+09 °C	+07 °C
	Temp. percepita	6 °C	11 °C	7 °C	5 °C	9 °C	8 °C
2000	Venti	09 nodi da N-Ovest	07 Nodi da Ovest	04 Nodi da Ovest	03 Nodi da Est	03 Nodi da S-Est	07 Nodi da Sud
	Temperature	+01 °C	+02 °C	+02 °C	+01 °C	+02 °C	+02 °C
	Temp. percepita	-3 °C	-2 °C	0 °C	-1 °C	0 °C	-2 °C
3000	Venti	14 nodi da N-Ovest	17 nodi da Ovest	15 Nodi da Ovest	04 Nodi da Ovest	05 Nodi da S-Ovest	07 Nodi da Sud
	Temperature	-02 °C	-03 °C	-02 °C	-03 °C	-01 °C	-01 °C
	Temp. percepita	-9 °C	-11 °C	-9 °C	-6 °C	-4 °C	-5 °C
Zero termico		2300-2500 m.	2300-2500 m.	2400-2600 m.	2400-2600 m.	2600-2800 m.	2600-2800 m.
Fenomeno		—	—	—	—	—	—
Stato del cielo							

**LEGENDA FENOMENI**

— Assenza Fenomeni   
  Nebbia   
  Foschia   
  Pioggia   
  Neve   
  Temporale

**STATO DEL CIELO**

 Sereno   
  Poco nuvoloso   
  Nuvoloso   
  Molto nuvoloso   
  Coperto

**SETTORE GRANDI MASSICCI APPENNINICI E APPENNINO ABRUZZESE**

BOLLETTINO VALANGHE - EMESSO ALLE ORE 14:00 del 01/03/2017

a cura del **COMANDO UNITA' TUTELA FORESTALE AMBIENTALE E AGROALIMENTARE**

in collaborazione con il **Comando Truppe Alpine** e il **Servizio Meteo dell'Aeronautica Militare**

**Parametri meteorivometrici registrati presso i campi di rilevamento il 01/03/2017**

Localita'	Comune	Quota (Mslm)	Altezza neve (in cm)	Neve caduta nelle 24 ore (in cm)	Temp. Min. (°C)	Temp. Max. (°C)	Condizioni del tempo
<b>PESCHIERE</b>	AMATRICE (RI)	1270	4	0	N.P.	N.P.	Assenza di precipitazioni
<b>CAIDURO</b>	CITTAREALE (RI)	1300	0	N.P.	N.P.	N.P.	Assenza di precipitazioni
<b>VALLONINA</b>	LEONESSA (RI)	1350	3	3	N.P.	N.P.	Assenza di precipitazioni
<b>CAMPO DELL' OSSO</b>	SUBIACO (RM)	1550	7	0	-1	+4	Assenza di precipitazioni
<b>CAMPOCATINO</b>	GUARCINO (FR)	1790	31	1	0	+3	Nebbia con cielo non visibile
<b>PRATI DI MEZZO</b>	PICINISCO (FR)	1430	19	0	+1	+1	Pioggia debole intermittente
<b>QUARTARANA</b>	CAMPO DI GIOVE (AQ)	1200	54	0	N.P.	N.P.	Pioggia moderata
<b>S. DONATO</b>	CASTEL DEL MONTE (AQ)	1400	41	Tracce di neve mista a pioggia	-1	+13	Assenza di precipitazioni
<b>VALICO DELLE CAPANNELLE</b>	L'AQUILA (AQ)	1320	35	Tracce di neve	-4	+5	Assenza di precipitazioni
<b>MONTECRISTO</b>	L'AQUILA (AQ)	1419	0	N.P.	N.P.	N.P.	Assenza di precipitazioni
<b>CROCETTA-CAMPO FELICE</b>	LUCOLI (AQ)	1573	12	0	-1	+8	Assenza di precipitazioni
<b>MONTE MAGNOLA-M. LENZUOLA</b>	OVINDOLI (AQ)	1935	57	Tracce di neve	-3	+3	Assenza di precipitazioni
<b>FORCA D' ACERO</b>	PESCASSEROLI (AQ)	1480	32	0	N.P.	N.P.	Pioggia debole continua
<b>VALLE GELATA</b>	PESCOCOSTANZO (AQ)	1466	10	1	+1	+4	Nevicata debole continua
<b>LA PESCHINA</b>	RIVISONDOLI (AQ)	1470	85	Tracce di neve	+2	+7	Precipitazioni all'orizzonte (pioggia, neve, grandine, temporali) ma non sulla stazione
<b>COLLE DEL NIBBIO</b>	ROCCA DI CAMBIO (AQ)	1870	93	1	-3	+6	Assenza di precipitazioni
<b>CAMPO FELICE BRECCIARA</b>	ROCCA DI CAMBIO (AQ)	1729	140	3	-2	+3	Assenza di precipitazioni
<b>COPPO DELL'ORSO</b>	VILLETTA BARREA (AQ)	1520	39	Tracce di neve	N.P.	N.P.	Assenza di precipitazioni
<b>FAVACCHIOLE</b>	CROGNALETO (TE)	1016	0	0	+1	+12	Assenza di precipitazioni
<b>CEPPO</b>	ROCCA SANTA MARIA (TE)	1349	43	0	0	+9	Assenza di precipitazioni
<b>PASSO LANCIANO</b>	LETTOMANOPPELLO (PE)	1300	168	0	-1	+9	Assenza di precipitazioni
<b>MAIELLETTA MAMMA ROSA</b>	PRETORO (CH)	1650	152	2	0	+7	Scaccianeve (tormenta) sulla stazione
<b>CAMPITELLO MATESE</b>	SAN MASSIMO (CB)	1429	60	0	0	+3	Assenza di precipitazioni
<b>PRATO GENTILE</b>	CAPRACOTTA (IS)	1490	30	0	+1	+5	Assenza di precipitazioni
<b>VALLE FIORITA</b>	PIZZONE (IS)	1436	18	0	+1	+8	Pioggia debole intermittente
<b>MIMOLA</b>	SCANNO (AQ)	1495	31	0	0	+7	Assenza di precipitazioni
<b>MARSIA</b>	TAGLIACOZZO (AQ)	1450	0	N.P.	-2	+6	Pioggia o piovigGINE e neve moderati o forti

(\*) Rilievi fuori campo.