

SETTORE GRANDI MASSICCI APPENNINICI E APPENNINO ABRUZZESE

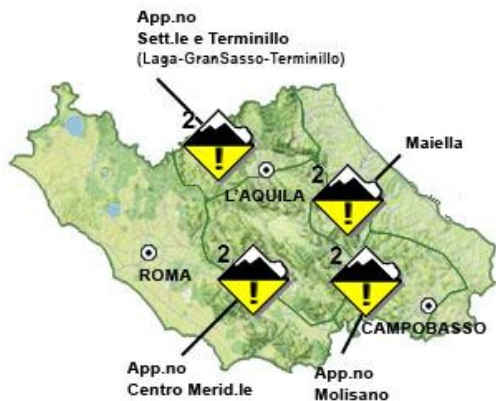
BOLLETTINO VALANGHE - EMESSO ALLE ORE 14:00 del 04/12/2017

a cura del **COMANDO UNITA' TUTELA FORESTALE AMBIENTALE E AGROALIMENTARE**
in collaborazione con il **Comando Truppe Alpine** e il **Servizio Meteo dell'Aeronautica Militare**

SITUAZIONE alle 14.00 del 04/12/2017

DISTRIBUZIONE PERICOLO: MODERATO 2.

TIPO DI PERICOLO: NEVE FRESCA - NUOVA NEVICATA SU NEVE VECCHIA CON STRATO DEBOLE IN PROSSIMITA' DEL SUOLO



SOTTOSETTORE	PROBLEMA	ESPOSIZIONI PIU' CRITICHE	QUOTE PIU' CRITICHE	QUOTA NEVE m.		AL TEZZA NEVE		
				NORD	SUD	NEVE cm.	NEVE FRESCA cm.	QUOTA
LAGA GRANSASSO TERMINILLO		ALL		1100	1300	019	014	1450
APP.NO CENTRO MERIDIONALE		ALL		1100	1300	007	007	1450
MAIELLA		ALL		1000	1200	044	011	1300
APP.NO MOLISANO		ALL		1100	1300	018	003	1400

MANTO NEVOSO - Strati di neve fresca asciutta a debole coesione su strati basali moderatamente consolidati. Il manto nevoso è in generale moderatamente consolidato solo su alcuni pendii ripidi.

PREVISIONI

SOTTOSETTORE	05/12/2017				06/12/2017				07/12/2017			
	GRADO DI PERICOLO	PROBLEMA	ESPOSIZIONI PIU' CRITICHE	QUOTE PIU' CRITICHE	GRADO DI PERICOLO	PROBLEMA	ESPOSIZIONI PIU' CRITICHE	QUOTE PIU' CRITICHE	GRADO DI PERICOLO	PROBLEMA	ESPOSIZIONI PIU' CRITICHE	QUOTE PIU' CRITICHE
LAGA GRANSASSO TERMINILLO	2		ALL		2		ALL		2			
APP.NO CENTRO MERIDIONALE	2		ALL		2		ALL		1 2			
MAIELLA	2		ALL		2		ALL		2			
APP.NO MOLISANO	2		ALL		2		ALL		1 2			

SCALA EUROPEA DEL GRADO DI PERICOLO VALANGHE

EUROPEAN AVALANCHE WARNING SERVICE



LEGENDA PROBLEMA



AVVERTENZE

In considerazione dei recenti apporti di neve fresca, è richiesta una buona valutazione locale della stabilità ed individuazione dell'itinerario. MeteoMont rammenta ARTVA, pala e sonda sempre al seguito.

Il bollettino è realizzato su scala sinottica-regionale (standard EAWS), la sua consultazione non può escludere in alcun modo la necessità di una seria e capace valutazione locale del pericolo (singolo pendio) che può essere anche sensibilmente diverso.

SETTORE GRANDI MASSICCI APPENNINICI E APPENNINO ABRUZZESE

PREVISIONE METEO – BOLLETTINO VALANGHE - EMESSO ALLE ORE 14:00 del 04/12/2017

a cura del **SERVIZIO METEO DELL'AERONAUTICA MILITARE**

SOTTOSETTORE LAGA GRANSASSO TERMINILLO

Quota		05/12/2017 h6:00	05/12/2017 h12:00	05/12/2017 h18:00	06/12/2017 h6:00	06/12/2017 h12:00	06/12/2017 h18:00
1000	Venti	01 Nodi da N-Ovest	00 Calma	02 Nodi da Ovest	04 Nodi da S-Ovest	04 Nodi da S-Ovest	04 Nodi da S-Ovest
	Temperature	+01 °C	+03 °C	+02 °C	+02 °C	+04 °C	+03 °C
	Temp. percepita	2 °C	15 °C	1 °C	0 °C	2 °C	1 °C
2000	Venti	06 Nodi da Nord	07 Nodi da Nord	06 Nodi da Nord	09 nodi da Ovest	08 Nodi da Ovest	06 nodi da N-Ovest
	Temperature	-04 °C	-04 °C	-02 °C	+00 °C	+01 °C	+02 °C
	Temp. percepita	-8 °C	-9 °C	-6 °C	-5 °C	-3 °C	-1 °C
3000	Venti	14 Nodi da Nord	15 Nodi da Nord	12 Nodi da N-Est	07 nodi da N-Ovest	06 nodi da N-Ovest	05 nodi da N-Ovest
	Temperature	-10 °C	-10 °C	-09 °C	-06 °C	-05 °C	-04 °C
	Temp. percepita	-19 °C	-19 °C	-17 °C	-11 °C	-10 °C	-8 °C
Zero termico		0900-1100 m.	1500-1700 m.	1600-1800 m.	1800-2000 m.	2100-2300 m.	2200-2400 m.
Fenomeno		—	—	—	—	—	—
Stato del cielo							

SOTTOSETTORE APP.NO CENTRO MERIDIONALE

Quota		05/12/2017 h6:00	05/12/2017 h12:00	05/12/2017 h18:00	06/12/2017 h6:00	06/12/2017 h12:00	06/12/2017 h18:00
1000	Venti	03 Nodi da N-Est	01 Nodi da Nord	01 Nodi da S-Est	00 Calma	02 nodi da N-Ovest	02 Nodi da Nord
	Temperature	+01 °C	+04 °C	+03 °C	+03 °C	+03 °C	+02 °C
	Temp. percepita	-1 °C	5 °C	4 °C	15 °C	2 °C	1 °C
2000	Venti	09 Nodi da Nord	08 Nodi da Nord	02 Nodi da N-Est	04 nodi da Ovest	08 Nodi da Ovest	06 Nodi da Ovest
	Temperature	-02 °C	-02 °C	-02 °C	-01 °C	-01 °C	+00 °C
	Temp. percepita	-7 °C	-7 °C	-3 °C	-4 °C	-6 °C	-4 °C
3000	Venti	12 Nodi da Nord	13 Nodi da Nord	09 Nodi da Nord	07 nodi da N-Ovest	06 nodi da N-Ovest	06 nodi da N-Ovest
	Temperature	-09 °C	-09 °C	-08 °C	-07 °C	-05 °C	-04 °C
	Temp. percepita	-17 °C	-17 °C	-15 °C	-13 °C	-10 °C	-8 °C
Zero termico		1700-1900 m.	1600-1800 m.	1600-1800 m.	1700-1900 m.	1700-1900 m.	1800-2000 m.
Fenomeno		—	—	—	—	—	—
Stato del cielo							

SOTTOSETTORE MAIELLA







Quota		05/12/2017 h6:00	05/12/2017 h12:00	05/12/2017 h18:00	06/12/2017 h6:00	06/12/2017 h12:00	06/12/2017 h18:00
1000	Venti	04 Nodi da Nord	04 Nodi da Nord	04 Nodi da Nord	03 Nodi da Ovest	02 Nodi da Ovest	03 Nodi da Ovest
	Temperature	-05 °C	-04 °C	-03 °C	-01 °C	+00 °C	+00 °C
	Temp. percepita	-8 °C	-7 °C	-6 °C	-3 °C	-1 °C	-2 °C
2000	Venti	06 Nodi da Nord	06 Nodi da Nord	06 Nodi da Nord	03 Nodi da Ovest	03 Nodi da Ovest	03 Nodi da Ovest
	Temperature	-05 °C	-04 °C	-03 °C	-01 °C	+00 °C	+00 °C
	Temp. percepita	-10 °C	-8 °C	-7 °C	-3 °C	-2 °C	-2 °C
3000	Venti	12 Nodi da Nord	14 Nodi da Nord	14 Nodi da Nord	06 nodi da N-Ovest	05 nodi da N-Ovest	04 nodi da N-Ovest
	Temperature	-11 °C	-11 °C	-09 °C	-07 °C	-06 °C	-04 °C
	Temp. percepita	-20 °C	-20 °C	-18 °C	-12 °C	-10 °C	-7 °C
Zero termico		1100-1300 m.	1400-1600 m.	1400-1600 m.	1600-1800 m.	1600-1800 m.	1600-1800 m.
Fenomeno		—	—	—	—	—	—
Stato del cielo							

SETTORE GRANDI MASSICCI APPENNINICI E APPENNINO ABRUZZESE


PREVISIONE METEO – BOLLETTINO VALANGHE - EMESSO ALLE ORE 14:00 del **04/12/2017**

a cura del **SERVIZIO METEO DELL'AERONAUTICA MILITARE**

SOTTOSETTORE APP.NO MOLISANO

Quota		05/12/2017 h6:00	05/12/2017 h12:00	05/12/2017 h18:00	06/12/2017 h6:00	06/12/2017 h12:00	06/12/2017 h18:00
1000	Venti	02 nodi da N-Ovest	02 Nodi da Nord	02 nodi da N-Ovest	02 Nodi da Ovest	01 Nodi da S-Ovest	02 nodi da N-Ovest
	Temperature	+01 °C	+04 °C	+02 °C	+03 °C	+07 °C	+03 °C
	Temp. percepita	0 °C	4 °C	1 °C	2 °C	8 °C	2 °C
2000	Venti	06 Nodi da Nord	10 Nodi da Nord	10 Nodi da Nord	04 nodi da N-Ovest	06 nodi da N-Ovest	04 nodi da N-Ovest
	Temperature	-03 °C	-04 °C	-02 °C	+00 °C	+01 °C	+01 °C
	Temp. percepita	-7 °C	-10 °C	-8 °C	-3 °C	-2 °C	-1 °C
3000	Venti	10 Nodi da Nord	15 Nodi da Nord	14 Nodi da Nord	07 Nodi da Nord	05 nodi da N-Ovest	06 nodi da N-Ovest
	Temperature	-11 °C	-10 °C	-09 °C	-07 °C	-06 °C	-05 °C
	Temp. percepita	-19 °C	-19 °C	-18 °C	-13 °C	-10 °C	-10 °C
Zero termico		1400-1600 m.	1500-1700 m.	1600-1800 m.	1800-2000 m.	2000-2200 m.	2100-2300 m.
Fenomeno		—	—	—	—	—	—
Stato del cielo							

LEGENDA FENOMENI

 Assenza Fenomeni
  Nebbia
  Foschia
  Pioggia
  Neve
  Temporale

STATO DEL CIELO

 Sereno
  Poco nuvoloso
  Nuvoloso
  Molto nuvoloso
  Coperto

SETTORE GRANDI MASSICCI APPENNINICI E APPENNINO ABRUZZESE

BOLLETTINO VALANGHE - EMESSO ALLE ORE 14:00 del 04/12/2017

a cura del **COMANDO UNITA' TUTELA FORESTALE AMBIENTALE E AGROALIMENTARE**

in collaborazione con il **Comando Truppe Alpine** e il **Servizio Meteo dell'Aeronautica Militare**

Parametri meteorivometrici registrati presso i campi di rilevamento il 04/12/2017

Localita'	Comune	Quota (Mslm)	Altezza neve (in cm)	Neve caduta nelle 24 ore (in cm)	Temp. Min. (°C)	Temp. Max. (°C)	Condizioni del tempo
PESCHIERE	AMATRICE (RI)	1270	1	1	N.P.	N.P.	Assenza di precipitazioni
VALLONINA	LEONESSA (RI)	1350	9	6	N.P.	N.P.	Assenza di precipitazioni
CAMPO DELL'OSSO	SUBIACO (RM)	1550	20	10	-12	-1	Assenza di precipitazioni
CAMPOCATINO	GUARCINO (FR)	1790	15	N.P.	N.P.	N.P.	Assenza di precipitazioni
PRATI DI MEZZO	PICINISCO (FR)	1430	5	3	-5	-2	Assenza di precipitazioni
COLLE RUTO - FUCINO	CAMPOTOSTO (AQ)	1384	2	2	N.P.	N.P.	Assenza di precipitazioni
VALICO DELLE CAPANNELLE	L'AQUILA (AQ)	1320	4	N.P.	N.P.	N.P.	Nevicata debole intermittente
MONTECRISTO	L'AQUILA (AQ)	1419	2	N.P.	N.P.	N.P.	Assenza di precipitazioni
CAMPO IMPERATORE	L'AQUILA (AQ)	1952	50	N.P.	-12	+15	Assenza di precipitazioni
CROCETTA-CAMPO FELICE	LUCOLI (AQ)	1573	3	Tracce di neve	-3	+2	Nebbia con cielo visibile
FORCA D'ACERO	PESCASSEROLI (AQ)	1480	7	N.P.	-7	+1	Assenza di precipitazioni
VALLE GELATA	PESCOCOSTANZO (AQ)	1466	2	0	-6	+2	Nebbia con cielo visibile
LA PESCHINA	RIVISONDOLI (AQ)	1470	0	N.P.	-6	+2	Assenza di precipitazioni
Rocca di Mezzo*	ROCCA DI MEZZO (AQ)	1336	4	4	N.P.	N.P.	Assenza di precipitazioni
PIANO AREMOGNA	ROCCARASO (AQ)	1456	4	Tracce di neve	-14	+2	Assenza di precipitazioni
COPPO DELL'ORSO	VILLETTA BARREA (AQ)	1520	5	N.P.	-5	+3	Assenza di precipitazioni
FAVACCHIOLE	CROGNALETO (TE)	1016	7	7	N.P.	N.P.	Assenza di precipitazioni
PRATO SELVA	FANO ADRIANO (TE)	1355	18	Tracce di neve	-4	-2	Assenza di precipitazioni
PIANO SAN PIETRO	ISOLA DEL GRAN SASSO D'ITALIA (TE)	950	2	N.P.	N.P.	N.P.	Assenza di precipitazioni
PRATI DI TIVO	PIETRACAMELA (TE)	1380	29	16	N.P.	N.P.	Assenza di precipitazioni
CEPPO	ROCCA SANTA MARIA (TE)	1349	19	14	-4	0	Nevicata debole intermittente
RIGOPIANO	FARINDOLA (PE)	1135	9	N.P.	N.P.	N.P.	Nebbia con cielo non visibile
PASSO LANCIANO	LETTOMANOPPELLO (PE)	1300	24	14	-7	+10	Nebbia con cielo visibile
FossodellaCesa*	SANT'EUFEMIA A MAIELLA (PE)	1179	5	N.P.	N.P.	N.P.	Nevicata debole continua
MAIELLETTA MAMMA ROSA	PRETORO (CH)	1650	44	11	-7	-2	Nebbia con cielo non visibile
CAMPITELLO MATESE	SAN MASSIMO (CB)	1429	18	3	-8	+1	Nebbia con cielo non visibile
PESCOPENNATARO	PESCOPENNATARO (IS)	1220	0	N.P.	N.P.	N.P.	Nebbia con cielo non visibile
VALLE FIORITA	PIZZONE (IS)	1436	4	0	-7	+4	Assenza di precipitazioni
MARSIA	TAGLIACOZZO (AQ)	1450	7	7	-6	+1	Assenza di precipitazioni
VALICO DELLA FORCHETTA	PALENA (CH)	1270	11	11	-8	+3	Nebbia con cielo non visibile

(*) Rilevi fuori campo.