

SETTORE GRANDI MASSICCI APPENNINICI E APPENNINO ABRUZZESE

BOLLETTINO VALANGHE - EMESSO ALLE ORE 14:00 del 05/01/2018

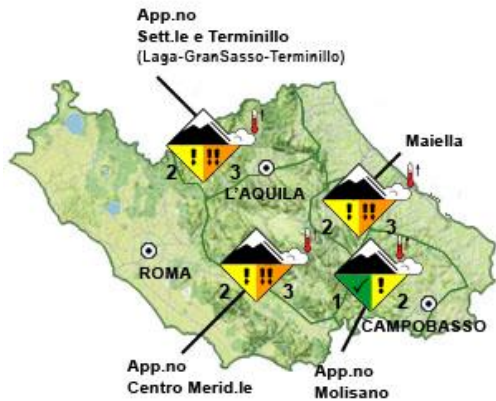
a cura del Servizio METEOMONT dell'ARMA dei CARABINIERI

in collaborazione con il Comando Truppe Alpine e il Servizio Meteo dell'Aeronautica Militare

SITUAZIONE alle 14.00 del 05/01/2018

DISTRIBUZIONE PERICOLO: DA DEBOLE 1 A MARCATO 3. PERICOLO IN AUMENTO PER RIALZO TERMICO.

TIPO DI PERICOLO: IL MANTO NEVOSO DIVENTA RAPIDAMENTE BAGNATO E FONDE NEGLI STRATI PIU' BASSI NEVE BAGNATA - SITUAZIONE PRIMAVERILE. IL MANTO NEVOSO SI UMIDIFICA VELOCEMENTE NEL CORSO DELLA GIORNATA



SOTTOSETTORE	PROBLEMA	ESPOSIZIONI PIU' CRITICHE	QUOTE PIU' CRITICHE	QUOTA NEVE m.		ALTEZZA NEVE		
				NORD	SUD	NEVE cm.	NEVE FRESCA cm.	QUOTA
LAGA GRANSASSO TERMINILLO				1200	1300	019	000	1380
APP.NO CENTRO MERIDIONALE				1300	1400	030	000	1520
MAIELLA				1400	1600	011	000	1650
APP.NO MOLISANO				1300	1400	020	000	1429

VALANGHE OSSERVATE - Valanghe spontanee di media grandezza di neve a debole coesione di fondo.

MANTO NEVOSO - Croste da fusione e rigelo portanti e non portanti su strati intermedi debolmente consolidati. Il manto nevoso è in generale moderatamente consolidato solo su alcuni pendii ripidi. Distribuzione del manto nevoso irregolare. Si alternano aree con grandi accumuli e pendii in cui lo spessore è scarso. Il forte rialzo termico in atto sta velocemente appesantendo gli strati con conseguente perdita di resistenza degli stessi. Non sono da escludersi (soprattutto nei versanti assolati) distacchi spontanei sia di neve a debole coesione che di lastroni superficiali e/o di fondo oltre a lastroni da vento instabili (segnalate piccole/medie valanghe spontanee a debole coesione di fondo nei quadranti meridionali del G. Sasso). Alle alte quote occorre prestare ulteriore attenzione alle cornici formatesi sui crinali, la cui stabilità è minata dalle temperature in considerevole aumento.

PREVISIONI

SOTTOSETTORE	06/01/2018				07/01/2018				08/01/2018			
	GRADO DI PERICOLO	PROBLEMA	ESPOSIZIONI PIU' CRITICHE	QUOTE PIU' CRITICHE	GRADO DI PERICOLO	PROBLEMA	ESPOSIZIONI PIU' CRITICHE	QUOTE PIU' CRITICHE	GRADO DI PERICOLO	PROBLEMA	ESPOSIZIONI PIU' CRITICHE	QUOTE PIU' CRITICHE
LAGA GRANSASSO TERMINILLO												
APP.NO CENTRO MERIDIONALE												
MAIELLA												
APP.NO MOLISANO												

SCALA EUROPEA DEL GRADO DI PERICOLO VALANGHE

EUROPEAN AVALANCHE WARNING SERVICE



LEGENDA PROBLEMA



AVVERTENZE

Il rialzo termico diurno richiede un'attenta valutazione temporale dell'escursione che eviti l'attraversamento di pendii ripidi nelle ore più calde della giornata. Meteomont rammenta ARTVA, pala e sonda sempre al seguito.







Il bollettino è realizzato su scala sinottica-regionale (standard EAWS), la sua consultazione non può escludere in alcun modo la necessità di una seria e capace valutazione locale del pericolo (singolo pendio) che può essere anche sensibilmente diverso.

SETTORE GRANDI MASSICCI APPENNINICI E APPENNINO ABRUZZESE







PREVISIONE METEO – BOLLETTINO VALANGHE - EMESSO ALLE ORE 14:00 del 05/01/2018

a cura del **SERVIZIO METEO DELL'AERONAUTICA MILITARE**







SOTTOSETTORE LAGA GRANSASSO TERMINILLO

Quota		06/01/2018 h6:00	06/01/2018 h12:00	06/01/2018 h18:00	07/01/2018 h6:00	07/01/2018 h12:00	07/01/2018 h18:00
1000	Venti	02 Nodi da S-Ovest	01 nodi da N-Ovest	01 Nodi da Sud	02 Nodi da S-Ovest	01 Nodi da Est	02 Nodi da S-Est
	Temperature	+05 °C	+09 °C	+07 °C	+06 °C	+10 °C	+10 °C
	Temp. percepita	5 °C	10 °C	8 °C	6 °C	11 °C	10 °C
2000	Venti	05 Nodi da S-Ovest	05 Nodi da S-Ovest	04 Nodi da Sud	06 Nodi da Sud	09 Nodi da Sud	10 Nodi da Sud
	Temperature	+05 °C	+05 °C	+04 °C	+03 °C	+05 °C	+04 °C
	Temp. percepita	3 °C	3 °C	2 °C	0 °C	2 °C	0 °C
3000	Venti	10 Nodi da S-Ovest	10 Nodi da S-Ovest	11 Nodi da S-Ovest	17 Nodi da Sud	16 Nodi da Sud	19 Nodi da Sud
	Temperature	+00 °C	-01 °C	-02 °C	-03 °C	-01 °C	-01 °C
	Temp. percepita	-5 °C	-6 °C	-8 °C	-11 °C	-8 °C	-8 °C
Zero termico		2900-3100 m.	2700-2900 m.	2600-2800 m.	2300-2500 m.	2800-3000 m.	2600-2800 m.
Fenomeno		—	—	—	—	—	—
Stato del cielo							

SOTTOSETTORE APP.NO CENTRO MERIDIONALE

Quota		06/01/2018 h6:00	06/01/2018 h12:00	06/01/2018 h18:00	07/01/2018 h6:00	07/01/2018 h12:00	07/01/2018 h18:00
1000	Venti	05 Nodi da S-Est	03 Nodi da S-Est	04 Nodi da S-Est	05 Nodi da S-Est	06 Nodi da S-Est	07 Nodi da S-Est
	Temperature	+04 °C	+07 °C	+07 °C	+06 °C	+07 °C	+07 °C
	Temp. percepita	2 °C	6 °C	6 °C	4 °C	5 °C	5 °C
2000	Venti	08 Nodi da Sud	06 Nodi da S-Ovest	11 Nodi da Sud	17 Nodi da Sud	17 Nodi da Sud	23 Nodi da Sud
	Temperature	+05 °C	+05 °C	+05 °C	+03 °C	+05 °C	+04 °C
	Temp. percepita	2 °C	2 °C	1 °C	-3 °C	0 °C	-2 °C
3000	Venti	11 Nodi da S-Ovest	11 Nodi da S-Ovest	11 Nodi da S-Ovest	20 Nodi da Sud	18 Nodi da Sud	22 Nodi da Sud
	Temperature	+00 °C	-02 °C	-02 °C	-03 °C	-01 °C	-01 °C
	Temp. percepita	-5 °C	-8 °C	-8 °C	-11 °C	-8 °C	-9 °C
Zero termico		2900-3100 m.	2700-2900 m.	2700-2900 m.	2500-2700 m.	2700-2900 m.	2700-2900 m.
Fenomeno		—	—	—	—	—	—
Stato del cielo							

SOTTOSETTORE MAIELLA

Quota		06/01/2018 h6:00	06/01/2018 h12:00	06/01/2018 h18:00	07/01/2018 h6:00	07/01/2018 h12:00	07/01/2018 h18:00
1000	Venti	01 Nodi da Ovest	01 Nodi da S-Ovest	03 Nodi da S-Ovest	04 Nodi da S-Ovest	06 Nodi da Sud	06 Nodi da Sud
	Temperature	+06 °C	+06 °C	+04 °C	+03 °C	+03 °C	+04 °C
	Temp. percepita	7 °C	7 °C	3 °C	1 °C	0 °C	1 °C
2000	Venti	01 Nodi da Ovest	01 Nodi da S-Ovest	04 Nodi da S-Ovest	06 Nodi da S-Ovest	10 Nodi da Sud	09 Nodi da Sud
	Temperature	+06 °C	+06 °C	+05 °C	+03 °C	+03 °C	+04 °C
	Temp. percepita	7 °C	7 °C	3 °C	0 °C	-1 °C	0 °C
3000	Venti	06 Nodi da S-Ovest	08 Nodi da S-Ovest	10 Nodi da S-Ovest	17 Nodi da Sud	14 Nodi da Sud	21 Nodi da Sud
	Temperature	+01 °C	+00 °C	-01 °C	-02 °C	-01 °C	-01 °C
	Temp. percepita	-2 °C	-4 °C	-6 °C	-9 °C	-7 °C	-9 °C
Zero termico		3100-3300 m.	2900-3100 m.	2600-2800 m.	2300-2500 m.	2800-3000 m.	2600-2800 m.
Fenomeno		—	—	—	—	—	—
Stato del cielo							

SETTORE GRANDI MASSICCI APPENNINICI E APPENNINO ABRUZZESE

PREVISIONE METEO – BOLLETTINO VALANGHE - EMESSO ALLE ORE 14:00 del **05/01/2018**

a cura del **SERVIZIO METEO DELL'AERONAUTICA MILITARE**

SOTTOSETTORE APP.NO MOLISANO

Quota		06/01/2018 h6:00	06/01/2018 h12:00	06/01/2018 h18:00	07/01/2018 h6:00	07/01/2018 h12:00	07/01/2018 h18:00
1000	Venti	01 Nodi da S-Ovest	01 Nodi da Sud	01 Nodi da S-Ovest	02 Nodi da S-Ovest	03 Nodi da Sud	02 Nodi da S-Ovest
	Temperature	+05 °C	+08 °C	+08 °C	+06 °C	+09 °C	+07 °C
	Temp. percepita	6 °C	9 °C	9 °C	6 °C	8 °C	7 °C
2000	Venti	06 Nodi da S-Ovest	06 Nodi da S-Ovest	09 Nodi da S-Ovest	12 Nodi da Sud	14 Nodi da Sud	19 Nodi da Sud
	Temperature	+04 °C	+05 °C	+04 °C	+03 °C	+03 °C	+04 °C
	Temp. percepita	1 °C	2 °C	0 °C	-2 °C	-2 °C	-2 °C
3000	Venti	11 Nodi da S-Ovest	10 Nodi da S-Ovest	12 Nodi da S-Ovest	19 Nodi da Sud	15 Nodi da Sud	20 Nodi da Sud
	Temperature	+02 °C	-01 °C	-01 °C	-02 °C	-02 °C	-02 °C
	Temp. percepita	-3 °C	-6 °C	-7 °C	-10 °C	-9 °C	-10 °C
Zero termico		3100-3300 m.	2800-3000 m.	2700-2900 m.	2400-2600 m.	2700-2900 m.	2700-2900 m.
Fenomeno		—	—	—	—	—	—
Stato del cielo							

LEGENDA FENOMENI

— Assenza Fenomeni Nebbia Foschia Pioggia Neve Temporale

STATO DEL CIELO

Sereno Poco nuvoloso Nuvoloso Molto nuvoloso Coperto

SETTORE GRANDI MASSICCI APPENNINICI E APPENNINO ABRUZZESE

BOLLETTINO VALANGHE - EMESSO ALLE ORE 14:00 del 05/01/2018

a cura del Servizio METEOMONT dell'ARMA dei CARABINIERI

in collaborazione con il Comando Truppe Alpine e il Servizio Meteo dell'Aeronautica Militare

Parametri meteorivometrici registrati presso i campi di rilevamento il 05/01/2018

Localita'	Comune	Quota (Mslm)	Altezza neve (in cm)	Neve caduta nelle 24 ore (in cm)	Temp. Min. (°C)	Temp. Max. (°C)	Condizioni del tempo
PESCHIERE	AMATRICE (RI)	1270	6	N.P.	N.P.	N.P.	Assenza di precipitazioni
CAIDURO	CITTAREALE (RI)	1300	12	0	N.P.	N.P.	Assenza di precipitazioni
VALLONINA	LEONESSA (RI)	1350	22	0	N.P.	N.P.	Assenza di precipitazioni
TERMINILLO ANELLO*	RIETI (RI)	1620	43	N.P.	N.P.	N.P.	Assenza di precipitazioni
CAMPO DELL'OSSO	SUBIACO (RM)	1550	42	0	-2	+1	Assenza di precipitazioni
CAMPO STAFFI	FILETTINO (FR)	1780	66	0	-2	+6	Assenza di precipitazioni
CAMPOCATINO	GUARCINO (FR)	1790	60	0	N.P.	N.P.	Assenza di precipitazioni
PRATI DI MEZZO	PICINISCO (FR)	1430	26	0	-3	+6	Assenza di precipitazioni
QUARTARANA	CAMPO DI GIOVE (AQ)	1200	2	0	N.P.	N.P.	Assenza di precipitazioni
MONTECRISTO	L'AQUILA (AQ)	1419	5	0	+2	+9	Assenza di precipitazioni
CAMPO IMPERATORE	L'AQUILA (AQ)	1952	95	0	0	+12	Assenza di precipitazioni
FORCA D'ACERO	PESCASSEROLI (AQ)	1480	45	0	0	+6	Assenza di precipitazioni
FORCA D'ACERO	PESCASSEROLI (AQ)	1480	45	0	0	+6	Assenza di precipitazioni
LA PESCHINA	RIVISONDOLI (AQ)	1470	19	0	-2	+6	Assenza di precipitazioni
COLLE DEL NIBBIO	ROCCA DI CAMBIO (AQ)	1870	95	0	+2	+3	Assenza di precipitazioni
CAMPO FELICE BRECCIARA	ROCCA DI CAMBIO (AQ)	1729	30	0	N.P.	N.P.	Assenza di precipitazioni
PIANO AREMOGNA	ROCCARASO (AQ)	1456	5	0	-1	+8	Assenza di precipitazioni
COPPO DELL'ORSO	VILLETTA BARREA (AQ)	1520	30	0	-2	+3	Assenza di precipitazioni
PRATO SELVA	FANO ADRIANO (TE)	1355	0	0	+4	+8	Assenza di precipitazioni
PIANO SAN PIETRO	ISOLA DEL GRAN SASSO D'ITALIA (TE)	950	0	0	+4	+14	Assenza di precipitazioni
PRATI DI TIVO	PIETRACAMELA (TE)	1380	9	N.P.	N.P.	N.P.	Assenza di precipitazioni
CEPPO	ROCCA SANTA MARIA (TE)	1349	0	0	+5	+10	Assenza di precipitazioni
PASSO LANCIANO	LETTOMANOPPELLO (PE)	1300	4	0	+2	+9	Assenza di precipitazioni
MAIELLETTA MAMMA ROSA	PRETORO (CH)	1650	11	0	-1	+8	Assenza di precipitazioni
CAMPITELLO MATESE	SAN MASSIMO (CB)	1429	22	0	+2	+7	Assenza di precipitazioni
PRATO GENTILE	CAPRACOTTA (IS)	1490	1	N.P.	N.P.	N.P.	Assenza di precipitazioni
PESCOENNATARO	PESCOENNATARO (IS)	1220	0	N.P.	+3	+10	Assenza di precipitazioni
VALLE FIORITA	PIZZONE (IS)	1436	18	0	-4	+8	Assenza di precipitazioni
MIMOLA	SCANNO (AQ)	1495	12	0	0	+6	Assenza di precipitazioni
MARSIA	TAGLIACOZZO (AQ)	1450	20	N.P.	-6	+4	Assenza di precipitazioni
VALICO DELLA FORCHETTA	PALENA (CH)	1270	1	0	+2	+6	Assenza di precipitazioni

(* Rilevi fuori campo.