



SETTORE GRANDI MASSICCI APPENNINICI E APPENNINO ABRUZZESE

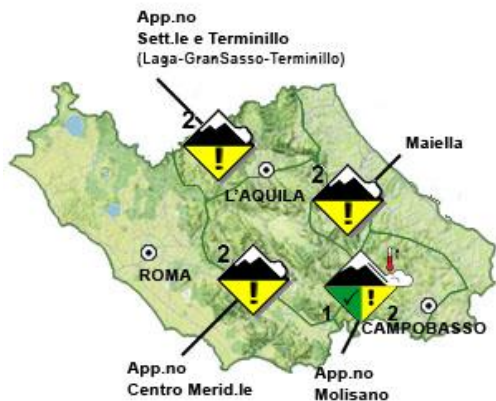
BOLLETTINO VALANGHE - EMESSO ALLE ORE 14:00 del 06/12/2017

a cura del **COMANDO UNITA' TUTELA FORESTALE AMBIENTALE E AGROALIMENTARE**
in collaborazione con il **Comando Truppe Alpine** e il **Servizio Meteo dell'Aeronautica Militare**

SITUAZIONE alle 14.00 del 06/12/2017

DISTRIBUZIONE PERICOLO: DA DEBOLE 1 A MODERATO 2.

TIPO DI PERICOLO: NEVE VECCHIA



SOTTOSETTORE	PROBLEMA	ESPOSIZIONI PIU' CRITICHE	QUOTE PIU' CRITICHE	QUOTA NEVE m.		ALTEZZA NEVE		QUOTA
				NORD	SUD	NEVE cm.	NEVE FRESCA cm.	
LAGA GRANSASSO TERMINILLO		ALL		1000	1300	029	000	1400
APP.NO CENTRO MERIDIONALE		ALL		1100	1300	017	000	1550
MAIELLA		ALL		1000	1200	043	000	1650
APP.NO MOLISANO		ALL		1100	1300	018	000	1400

VALANGHE OSSERVATE - Piccole valanghe spontanee di neve a debole coesione di superficie.

MANTO NEVOSO - Strati di neve recente asciutta su strati basali moderatamente consolidati. Il manto nevoso è in generale moderatamente consolidato solo su alcuni pendii ripidi.

PREVISIONI

SOTTOSETTORE	07/12/2017				08/12/2017				09/12/2017			
	GRADO DI PERICOLO	PROBLEMA	ESPOSIZIONI PIU' CRITICHE	QUOTE PIU' CRITICHE	GRADO DI PERICOLO	PROBLEMA	ESPOSIZIONI PIU' CRITICHE	QUOTE PIU' CRITICHE	GRADO DI PERICOLO	PROBLEMA	ESPOSIZIONI PIU' CRITICHE	QUOTE PIU' CRITICHE
LAGA GRANSASSO TERMINILLO	2		W N E S		2		W N E S		2		W N E S	
APP.NO CENTRO MERIDIONALE	1 2		W N E S		1 2		W N E S		1 2		W N E S	
MAIELLA	2		W N E S		2		W N E S		1 2		W N E S	
APP.NO MOLISANO	1 2		W N E S		1 2		W N E S		1 2		W N E S	

SCALA EUROPEA DEL GRADO DI PERICOLO VALANGHE

EUROPEAN AVALANCHE WARNING SERVICE



LEGENDA PROBLEMA



AVVERTENZE

Viste le condizioni del manto nevoso, le attività al di fuori delle piste battute e segnalate richiedono buone capacità di valutazione del pericolo locale. Meteomont rammenta ARTVA, pala e sonda sempre al seguito.

Il bollettino è realizzato su scala sinottica-regionale (standard EAWS), la sua consultazione non può escludere in alcun modo la necessità di una seria e capace valutazione locale del pericolo (singolo pendio) che può essere anche sensibilmente diverso.

SETTORE GRANDI MASSICCI APPENNINICI E APPENNINO ABRUZZESE

PREVISIONE METEO – BOLLETTINO VALANGHE - EMESSO ALLE ORE 14:00 del **06/12/2017**

a cura del **SERVIZIO METEO DELL'AERONAUTICA MILITARE**

SOTTOSETTORE LAGA GRANSASSO TERMINILLO

Quota		07/12/2017 h6:00	07/12/2017 h12:00	07/12/2017 h18:00	08/12/2017 h6:00	08/12/2017 h12:00	08/12/2017 h18:00
1000	Venti	04 Nodi da S-Ovest	04 Nodi da S-Ovest	04 Nodi da S-Ovest	05 Nodi da S-Ovest	08 Nodi da S-Ovest	09 Nodi da S-Ovest
	Temperature	+02 °C	+04 °C	+03 °C	+03 °C	+04 °C	+03 °C
	Temp. percepita	0 °C	2 °C	1 °C	0 °C	1 °C	-1 °C
2000	Venti	07 Nodi da Ovest	09 Nodi da Ovest	11 nodi da Ovest	19 Nodi da Ovest	27 Nodi da S-Ovest	33 Nodi da S-Ovest
	Temperature	+02 °C	-01 °C	-01 °C	-02 °C	-02 °C	-02 °C
	Temp. percepita	-2 °C	-6 °C	-7 °C	-10 °C	-11 °C	-12 °C
3000	Venti	07 Nodi da Ovest	10 Nodi da Ovest	06 Nodi da Ovest	19 Nodi da Ovest	26 Nodi da Ovest	34 Nodi da Ovest
	Temperature	-04 °C	-03 °C	-03 °C	-04 °C	-04 °C	-05 °C
	Temp. percepita	-9 °C	-9 °C	-7 °C	-12 °C	-13 °C	-16 °C
Zero termico		2400-2600 m.	1600-1800 m.	1700-1900 m.	1600-1800 m.	1600-1800 m.	1600-1800 m.
Fenomeno		—	—	—		—	
Stato del cielo							

SOTTOSETTORE APP.NO CENTRO MERIDIONALE

Quota		07/12/2017 h6:00	07/12/2017 h12:00	07/12/2017 h18:00	08/12/2017 h6:00	08/12/2017 h12:00	08/12/2017 h18:00
1000	Venti	02 Nodi da Nord	02 Nodi da Ovest	01 Nodi da Nord	03 Nodi da Ovest	05 Nodi da S-Ovest	07 Nodi da S-Ovest
	Temperature	+01 °C	+03 °C	+03 °C	+03 °C	+03 °C	+03 °C
	Temp. percepita	0 °C	2 °C	4 °C	2 °C	0 °C	0 °C
2000	Venti	05 Nodi da Ovest	07 Nodi da Ovest	06 nodi da N-Ovest	11 Nodi da Ovest	14 Nodi da S-Ovest	19 Nodi da S-Ovest
	Temperature	+00 °C	-01 °C	-01 °C	-03 °C	-02 °C	-02 °C
	Temp. percepita	-3 °C	-5 °C	-5 °C	-9 °C	-9 °C	-10 °C
3000	Venti	06 Nodi da Ovest	09 Nodi da Ovest	07 nodi da Ovest	13 Nodi da Ovest	17 Nodi da Ovest	22 Nodi da Ovest
	Temperature	-04 °C	-03 °C	-03 °C	-06 °C	-07 °C	-09 °C
	Temp. percepita	-8 °C	-8 °C	-8 °C	-13 °C	-16 °C	-20 °C
Zero termico		2400-2600 m.	1600-1800 m.	1700-1900 m.	1600-1800 m.	1600-1800 m.	1600-1800 m.
Fenomeno		—	—	—	—	—	
Stato del cielo							

SOTTOSETTORE MAIELLA







Quota		07/12/2017 h6:00	07/12/2017 h12:00	07/12/2017 h18:00	08/12/2017 h6:00	08/12/2017 h12:00	08/12/2017 h18:00
1000	Venti	02 nodi da Ovest	02 Nodi da Ovest	02 nodi da Ovest	03 Nodi da Ovest	03 Nodi da Ovest	07 Nodi da Ovest
	Temperature	+01 °C	+01 °C	-01 °C	-01 °C	+00 °C	-01 °C
	Temp. percepita	0 °C	0 °C	-2 °C	-3 °C	-2 °C	-5 °C
2000	Venti	03 nodi da Ovest	03 Nodi da Ovest	03 nodi da Ovest	05 Nodi da Ovest	06 Nodi da Ovest	11 Nodi da Ovest
	Temperature	+01 °C	+01 °C	-01 °C	-01 °C	+00 °C	-02 °C
	Temp. percepita	-1 °C	-1 °C	-3 °C	-4 °C	-4 °C	-8 °C
3000	Venti	04 Nodi da Ovest	07 Nodi da Ovest	06 Nodi da Ovest	11 Nodi da Ovest	16 Nodi da Ovest	26 Nodi da Ovest
	Temperature	-04 °C	-03 °C	-03 °C	-07 °C	-07 °C	-07 °C
	Temp. percepita	-7 °C	-8 °C	-7 °C	-14 °C	-16 °C	-18 °C
Zero termico		2000-2200 m.	1900-2100 m.	1700-1900 m.	1600-1800 m.	1500-1700 m.	1700-1900 m.
Fenomeno		—	—	—	—	—	—
Stato del cielo							

SETTORE GRANDI MASSICCI APPENNINICI E APPENNINO ABRUZZESE

PREVISIONE METEO – BOLLETTINO VALANGHE - EMESSO ALLE ORE 14:00 del **06/12/2017**

a cura del **SERVIZIO METEO DELL'AERONAUTICA MILITARE**

SOTTOSETTORE APP.NO MOLISANO

Quota		07/12/2017 h6:00	07/12/2017 h12:00	07/12/2017 h18:00	08/12/2017 h6:00	08/12/2017 h12:00	08/12/2017 h18:00
1000	Venti	01 nodi da Ovest	01 Nodi da Sud	00 Calma	00 Calma	03 Nodi da S-Ovest	04 Nodi da S-Ovest
	Temperature	+06 °C	+04 °C	+05 °C	+05 °C	+06 °C	+05 °C
	Temp. percepita	7 °C	5 °C	16 °C	16 °C	5 °C	3 °C
2000	Venti	05 Nodi da Ovest	06 Nodi da Ovest	07 Nodi da Ovest	13 Nodi da Ovest	18 Nodi da Ovest	22 Nodi da S-Ovest
	Temperature	+03 °C	+01 °C	+00 °C	-02 °C	-02 °C	-02 °C
	Temp. percepita	0 °C	-2 °C	-4 °C	-8 °C	-9 °C	-10 °C
3000	Venti	05 Nodi da Ovest	07 Nodi da Ovest	08 Nodi da Ovest	15 Nodi da Ovest	22 Nodi da Ovest	24 Nodi da S-Ovest
	Temperature	-04 °C	-03 °C	-02 °C	-03 °C	-05 °C	-08 °C
	Temp. percepita	-8 °C	-8 °C	-7 °C	-10 °C	-14 °C	-19 °C
Zero termico		2400-2600 m.	2400-2600 m.	1900-2100 m.	1600-1800 m.	1600-1800 m.	1600-1800 m.
Fenomeno		—	—	—	—	—	—
Stato del cielo							

LEGENDA FENOMENI

— Assenza Fenomeni
  Nebbia
  Foschia
  Pioggia
  Neve
  Temporale

STATO DEL CIELO

 Sereno
  Poco nuvoloso
  Nuvoloso
  Molto nuvoloso
  Coperto

SETTORE GRANDI MASSICCI APPENNINICI E APPENNINO ABRUZZESE

BOLLETTINO VALANGHE - EMESSO ALLE ORE 14:00 del 06/12/2017

a cura del **COMANDO UNITA' TUTELA FORESTALE AMBIENTALE E AGROALIMENTARE**

in collaborazione con il **Comando Truppe Alpine** e il **Servizio Meteo dell'Aeronautica Militare**

Parametri meteorivometrici registrati presso i campi di rilevamento il 06/12/2017

Localita'	Comune	Quota (Mslm)	Altezza neve (in cm)	Neve caduta nelle 24 ore (in cm)	Temp. Min. (°C)	Temp. Max. (°C)	Condizioni del tempo
PESCHIERE	AMATRICE (RI)	1270	0	N.P.	N.P.	N.P.	Assenza di precipitazioni
VALLONINA	LEONESSA (RI)	1350	6	0	N.P.	N.P.	Assenza di precipitazioni
CAMPO DELL'OSSO	SUBIACO (RM)	1550	15	0	-9	+5	Assenza di precipitazioni
CAMPOCATINO	GUARCINO (FR)	1790	15	0	N.P.	N.P.	Assenza di precipitazioni
PRATI DI MEZZO	PICINISCO (FR)	1430	5	N.P.	-3	+3	Assenza di precipitazioni
QUARTARANA	CAMPO DI GIOVE (AQ)	1200	N.P.	N.P.	-8	+6	Assenza di precipitazioni
S. DONATO	CASTEL DEL MONTE (AQ)	1400	0	0	-4	+4	Assenza di precipitazioni
CAMPO IMPERATORE	L'AQUILA (AQ)	1952	50	0	-5	+2	Assenza di precipitazioni
CROCETTA-CAMPO FELICE	LUCOLI (AQ)	1573	0	0	-13	-5	Assenza di precipitazioni
FORCA D'ACERO	PESCASSEROLI (AQ)	1480	7	0	-3	+4	Assenza di precipitazioni
VALLE GELATA	PESCOCOSTANZO (AQ)	1466	1	0	-6	+1	Assenza di precipitazioni
LA PESCHINA	RIVISONDOLI (AQ)	1470	3	0	-6	0	Assenza di precipitazioni
Fundoli*	ROCCA DI MEZZO (AQ)	1439	3	0	N.P.	N.P.	Assenza di precipitazioni
PIANO AREMOGNA	ROCCARASO (AQ)	1456	3	0	-11	+3	Assenza di precipitazioni
COPPO DELL'ORSO	VILLETTA BARREA (AQ)	1520	4	0	-4	+2	Assenza di precipitazioni
PRATO SELVA	FANO ADRIANO (TE)	1355	15	0	-1	+6	Assenza di precipitazioni
PIANO SAN PIETRO	ISOLA DEL GRAN SASSO D'ITALIA (TE)	950	1	0	-4	+7	Assenza di precipitazioni
PRATI DI TIVO	PIETRACAMELA (TE)	1380	28	0	-5	+4	Assenza di precipitazioni
CEPPO	ROCCA SANTA MARIA (TE)	1349	15	0	-1	+5	Assenza di precipitazioni
RIGOPIANO	FARINDOLA (PE)	1135	8	0	-1	+5	Assenza di precipitazioni
PASSO LANCIANO	LETTOMANOPPELLO (PE)	1300	21	0	-6	-2	Assenza di precipitazioni
Fosso della Cesa*	SANT'EUFEMIA A MAIELLA (PE)	1179	998	0	0	0	Assenza di precipitazioni
MAIELLETTA MAMMA ROSA	PRETORO (CH)	1650	41	0	-3	+2	Assenza di precipitazioni
VALLE FIORITA	PIZZONE (IS)	1436	3	0	-8	+9	Assenza di precipitazioni
MARSIA	TAGLIACOZZO (AQ)	1450	4	N.P.	-10	-2	Assenza di precipitazioni
VALICO DELLA FORCHETTA	PALENA (CH)	1270	5	0	-8	+4	Assenza di precipitazioni

(*) Rilievi fuori campo.