

SETTORE GRANDI MASSICCI APPENNINICI E APPENNINO ABRUZZESE

BOLLETTINO VALANGHE - EMESSO ALLE ORE 14:00 del 07/01/2018

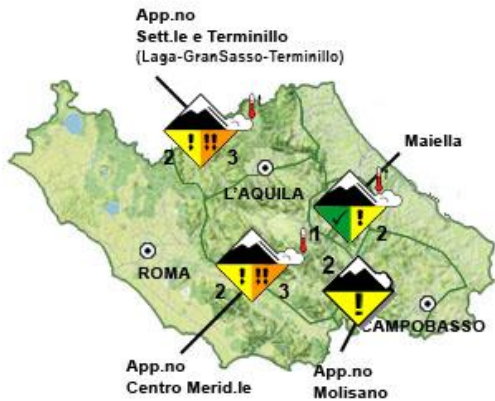
a cura del Servizio METEOMONT dell'ARMA dei CARABINIERI

in collaborazione con il Comando Truppe Alpine e il Servizio Meteo dell'Aeronautica Militare

SITUAZIONE alle 14.00 del 07/01/2018

DISTRIBUZIONE PERICOLO: DA DEBOLE 1 A MARCATO 3.

TIPO DI PERICOLO: IL MANTO NEVOSO DIVENTA RAPIDAMENTE BAGNATO E FONDE NEGLI STRATI PIU' BASSI NEVE BAGNATA - SITUAZIONE PRIMAVERILE. IL MANTO NEVOSO SI UMIDIFICA VELOCEMENTE NEL CORSO DELLA GIORNATA



SOTTOSETTORE	PROBLEMA	ESPOSIZIONI PIU' CRITICHE	QUOTE PIU' CRITICHE	QUOTA NEVE m.		ALTEZZA NEVE		
				NORD	SUD	NEVE cm.	NEVE FRESCA cm.	QUOTA
LAGA GRANSASSO TERMINILLO				1300	1600	040	000	1600
APP.NO CENTRO MERIDIONALE				1300	1400	030	000	1520
MAIELLA				1400	1700	010	000	1650
APP.NO MOLISANO				1300	1500	016	000	1429

MANTO NEVOSO - Croste da fusione e rigelo portanti e non portanti su strati intermedi moderatamente consolidati. Il manto nevoso è in generale moderatamente consolidato. Distribuzione del manto nevoso irregolare. Si alternano aree con grandi accumuli e pendii in cui lo spessore è scarso o nullo. Il rialzo termico in atto sta velocemente appesantendo gli strati con conseguente perdita di resistenza degli stessi. Non sono da escludersi (soprattutto nei versanti assolati) distacchi spontanei sia di neve a debole coesione che di lastroni superficiali e/o di fondo. Alle alte quote occorre prestare attenzione alle cornici formatesi sui crinali, la cui stabilità è minata dal rialzo termico.

PREVISIONI

SOTTOSETTORE	08/01/2018				09/01/2018				10/01/2018			
	GRADO DI PERICOLO	PROBLEMA	ESPOSIZIONI PIU' CRITICHE	QUOTE PIU' CRITICHE	GRADO DI PERICOLO	PROBLEMA	ESPOSIZIONI PIU' CRITICHE	QUOTE PIU' CRITICHE	GRADO DI PERICOLO	PROBLEMA	ESPOSIZIONI PIU' CRITICHE	QUOTE PIU' CRITICHE
LAGA GRANSASSO TERMINILLO												
APP.NO CENTRO MERIDIONALE												
MAIELLA												
APP.NO MOLISANO												

SCALA EUROPEA DEL GRADO DI PERICOLO VALANGHE

EUROPEAN AVALANCHE WARNING SERVICE



LEGENDA PROBLEMA



AVVERTENZE

Il rialzo termico diurno richiede un'attenta valutazione temporale dell'escursione che eviti l'attraversamento di pendii ripidi nelle ore più calde della giornata. Meteomont rammenta ARTVA, pala e sonda sempre al seguito.

Il bollettino è realizzato su scala sinottica-regionale (standard EAWS), la sua consultazione non può escludere in alcun modo la necessità di una seria e capace valutazione locale del pericolo (singolo pendio) che può essere anche sensibilmente diverso.

SETTORE GRANDI MASSICCI APPENNINICI E APPENNINO ABRUZZESE

PREVISIONE METEO – BOLLETTINO VALANGHE - EMESSO ALLE ORE 14:00 del 07/01/2018

a cura del **SERVIZIO METEO DELL'AERONAUTICA MILITARE**

SOTTOSETTORE LAGA GRANSASSO TERMINILLO

Quota		08/01/2018 h6:00	08/01/2018 h12:00	08/01/2018 h18:00	09/01/2018 h6:00	09/01/2018 h12:00	09/01/2018 h18:00
1000	Venti	01 Nodi da Sud	01 Nodi da Sud	04 Nodi da Sud	04 Nodi da S-Ovest	02 Nodi da S-Ovest	03 Nodi da S-Ovest
	Temperature	+08 °C	+11 °C	+09 °C	+05 °C	+08 °C	+05 °C
	Temp. percepita	9 °C	12 °C	8 °C	3 °C	8 °C	4 °C
2000	Venti	08 Nodi da Sud	09 Nodi da Sud	16 Nodi da Sud	17 Nodi da S-Ovest	14 Nodi da S-Ovest	07 Nodi da S-Ovest
	Temperature	+04 °C	+05 °C	+04 °C	+01 °C	+02 °C	+00 °C
	Temp. percepita	1 °C	2 °C	-1 °C	-5 °C	-3 °C	-4 °C
3000	Venti	16 Nodi da Sud	17 Nodi da Sud	25 Nodi da Sud	21 Nodi da S-Ovest	20 Nodi da S-Ovest	10 Nodi da S-Ovest
	Temperature	-01 °C	-01 °C	+00 °C	-03 °C	-06 °C	-06 °C
	Temp. percepita	-8 °C	-8 °C	-8 °C	-11 °C	-15 °C	-13 °C
Zero termico		2700-2900 m.	2700-2900 m.	2900-3100 m.	2100-2300 m.	2100-2300 m.	1900-2100 m.
Fenomeno		—	—	—	—	—	
Stato del cielo							

SOTTOSETTORE APP.NO CENTRO MERIDIONALE

Quota		08/01/2018 h6:00	08/01/2018 h12:00	08/01/2018 h18:00	09/01/2018 h6:00	09/01/2018 h12:00	09/01/2018 h18:00
1000	Venti	06 Nodi da S-Est	07 Nodi da S-Est	08 Nodi da S-Est	03 Nodi da Sud	04 Nodi da S-Est	02 Nodi da S-Est
	Temperature	+06 °C	+08 °C	+06 °C	+04 °C	+05 °C	+04 °C
	Temp. percepita	4 °C	6 °C	3 °C	3 °C	3 °C	4 °C
2000	Venti	15 Nodi da Sud	19 Nodi da Sud	21 Nodi da Sud	11 Nodi da Sud	13 Nodi da Sud	06 Nodi da Sud
	Temperature	+04 °C	+04 °C	+03 °C	+01 °C	+01 °C	-01 °C
	Temp. percepita	-1 °C	-2 °C	-3 °C	-4 °C	-5 °C	-5 °C
3000	Venti	16 Nodi da Sud	19 Nodi da Sud	25 Nodi da Sud	18 Nodi da S-Ovest	20 Nodi da S-Ovest	16 Nodi da S-Ovest
	Temperature	-02 °C	-02 °C	-02 °C	-05 °C	-07 °C	-06 °C
	Temp. percepita	-9 °C	-10 °C	-11 °C	-13 °C	-16 °C	-14 °C
Zero termico		2600-2800 m.	2600-2800 m.	2600-2800 m.	2000-2200 m.	2000-2200 m.	1800-2000 m.
Fenomeno		—	—	—	—	—	
Stato del cielo							

SOTTOSETTORE MAIELLA







Quota		08/01/2018 h6:00	08/01/2018 h12:00	08/01/2018 h18:00	09/01/2018 h6:00	09/01/2018 h12:00	09/01/2018 h18:00
1000	Venti	07 Nodi da Sud	07 Nodi da Sud	08 Nodi da Sud	05 Nodi da S-Ovest	06 Nodi da S-Ovest	01 Nodi da S-Ovest
	Temperature	+02 °C	+03 °C	+02 °C	+03 °C	+03 °C	+02 °C
	Temp. percepita	-2 °C	0 °C	-2 °C	0 °C	0 °C	3 °C
2000	Venti	12 Nodi da Sud	11 Nodi da Sud	13 Nodi da Sud	09 Nodi da S-Ovest	10 Nodi da S-Ovest	02 Nodi da S-Ovest
	Temperature	+03 °C	+03 °C	+02 °C	+03 °C	+02 °C	+02 °C
	Temp. percepita	-2 °C	-1 °C	-3 °C	-1 °C	-2 °C	1 °C
3000	Venti	16 Nodi da Sud	19 Nodi da Sud	24 Nodi da Sud	27 Nodi da S-Ovest	22 Nodi da S-Ovest	15 Nodi da S-Ovest
	Temperature	+00 °C	-01 °C	-01 °C	-02 °C	-04 °C	-05 °C
	Temp. percepita	-6 °C	-8 °C	-9 °C	-11 °C	-13 °C	-13 °C
Zero termico		2800-3000 m.	2700-2900 m.	2700-2900 m.	2400-2600 m.	2200-2400 m.	2100-2300 m.
Fenomeno		—	—	—	—	—	—
Stato del cielo							

SETTORE GRANDI MASSICCI APPENNINICI E APPENNINO ABRUZZESE

PREVISIONE METEO – BOLLETTINO VALANGHE - EMESSO ALLE ORE 14:00 del **07/01/2018**

a cura del **SERVIZIO METEO DELL'AERONAUTICA MILITARE**

SOTTOSETTORE APP.NO MOLISANO

Quota		08/01/2018 h6:00	08/01/2018 h12:00	08/01/2018 h18:00	09/01/2018 h6:00	09/01/2018 h12:00	09/01/2018 h18:00
1000	Venti	03 Nodi da S-Ovest	04 Nodi da Sud	04 Nodi da Sud	03 Nodi da S-Ovest	03 Nodi da Sud	01 Nodi da Ovest
	Temperature	+07 °C	+10 °C	+08 °C	+07 °C	+09 °C	+08 °C
	Temp. percepita	6 °C	9 °C	7 °C	6 °C	8 °C	9 °C
2000	Venti	16 Nodi da Sud	21 Nodi da Sud	19 Nodi da Sud	17 Nodi da S-Ovest	14 Nodi da S-Ovest	08 Nodi da S-Ovest
	Temperature	+03 °C	+04 °C	+02 °C	+03 °C	+02 °C	+01 °C
	Temp. percepita	-3 °C	-2 °C	-4 °C	-3 °C	-3 °C	-3 °C
3000	Venti	19 Nodi da Sud	18 Nodi da Sud	22 Nodi da Sud	26 Nodi da S-Ovest	21 Nodi da S-Ovest	16 Nodi da S-Ovest
	Temperature	-01 °C	-02 °C	-01 °C	-03 °C	-05 °C	-05 °C
	Temp. percepita	-8 °C	-9 °C	-9 °C	-12 °C	-14 °C	-13 °C
Zero termico		2700-2900 m.	2600-2800 m.	2600-2800 m.	2400-2600 m.	2300-2500 m.	2100-2300 m.
Fenomeno		—	—	—	—	—	—
Stato del cielo							

LEGENDA FENOMENI

 Assenza Fenomeni
  Nebbia
  Foschia
  Pioggia
  Neve
  Temporale

STATO DEL CIELO

 Sereno
  Poco nuvoloso
  Nuvoloso
  Molto nuvoloso
  Coperto

SETTORE GRANDI MASSICCI APPENNINICI E APPENNINO ABRUZZESE

BOLLETTINO VALANGHE - EMESSO ALLE ORE 14:00 del 07/01/2018

a cura del Servizio METEOMONT dell'ARMA dei CARABINIERI

in collaborazione con il Comando Truppe Alpine e il Servizio Meteo dell'Aeronautica Militare

Parametri meteorivometrici registrati presso i campi di rilevamento il 07/01/2018

Localita'	Comune	Quota (Mslm)	Altezza neve (in cm)	Neve caduta nelle 24 ore (in cm)	Temp. Min. (°C)	Temp. Max. (°C)	Condizioni del tempo
PESCHIERE	AMATRICE (RI)	1270	0	N.P.	+2	+13	Assenza di precipitazioni
CAIDURO	CITTAREALE (RI)	1300	6	0	N.P.	N.P.	Assenza di precipitazioni
VALLONINA	LEONESSA (RI)	1350	21	0	N.P.	N.P.	Assenza di precipitazioni
TERMINILLO SELLA DEL VENTO*	RIETI (RI)	1700	42	N.P.	N.P.	N.P.	Assenza di precipitazioni
CAMPO STAFFI	FILETTINO (FR)	1780	62	0	+1	+7	Assenza di precipitazioni
CAMPOCATINO	GUARCINO (FR)	1790	60	0	N.P.	N.P.	Assenza di precipitazioni
PRATI DI MEZZO	PICINISCO (FR)	1430	25	0	+2	+7	Assenza di precipitazioni
S. DONATO	CASTEL DEL MONTE (AQ)	1400	0	0	0	+10	Assenza di precipitazioni
CAMPO IMPERATORE	L'AQUILA (AQ)	1952	92	N.P.	-2	+8	Assenza di precipitazioni
MONTE MAGNOLA-M. LENZUOLA	OVINDOLI (AQ)	1935	65	0	0	+9	Precipitazioni all'orizzonte (pioggia, neve, grandine, temporali) ma non sulla stazione
FORCA D'ACERO	PESCASSEROLI (AQ)	1480	45	0	+2	+8	Assenza di precipitazioni
LA PESCHINA	RIVISONDOLI (AQ)	1470	16	0	0	+10	Assenza di precipitazioni
COLLE DEL NIBBIO	ROCCA DI CAMBIO (AQ)	1870	91	0	+4	+9	Assenza di precipitazioni
CAMPO FELICE BRECCIARA	ROCCA DI CAMBIO (AQ)	1729	26	0	N.P.	N.P.	Assenza di precipitazioni
PIANO AREMOGNA	ROCCARASO (AQ)	1456	1	0	-3	+10	Assenza di precipitazioni
COPPO DELL'ORSO	VILLETTA BARREA (AQ)	1520	29	0	+2	+8	Assenza di precipitazioni
PIANO SAN PIETRO	ISOLA DEL GRAN SASSO D'ITALIA (TE)	950	0	0	+2	+13	Assenza di precipitazioni
CEPPO	ROCCA SANTA MARIA (TE)	1349	0	N.P.	+3	+11	Assenza di precipitazioni
RIGOPIANO	FARINDOLA (PE)	1135	0	0	+5	+10	Assenza di precipitazioni
PASSO LANCIANO	LETTOMANOPPELLO (PE)	1300	1	0	+1	+10	Assenza di precipitazioni
MAIELLETTA MAMMA ROSA	PRETORO (CH)	1650	9	0	+2	+9	Assenza di precipitazioni
CAMPITELLO MATESE	SAN MASSIMO (CB)	1429	18	0	+2	+7	Assenza di precipitazioni
VALLE FIORITA	PIZZONE (IS)	1436	16	0	-1	+10	Assenza di precipitazioni
MARSIA	TAGLIACOZZO (AQ)	1450	18	N.P.	-1	+6	Assenza di precipitazioni
VALICO DELLA FORCHETTA	PALENA (CH)	1270	0	0	-3	+7	Assenza di precipitazioni

(*) Rilievi fuori campo.