

SETTORE GRANDI MASSICCI APPENNINICI E APPENNINO ABRUZZESE

BOLLETTINO VALANGHE - EMESSO ALLE ORE 14:00 del 09/01/2018

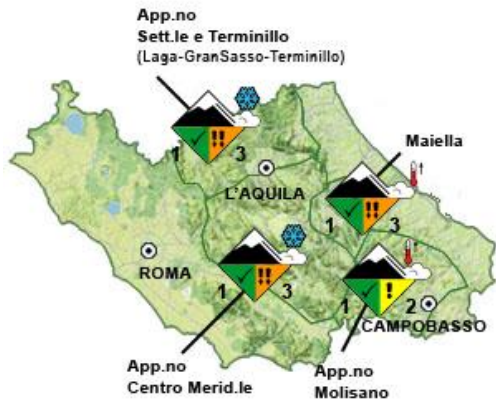
a cura del Servizio METEOMONT dell'ARMA dei CARABINIERI

in collaborazione con il Comando Truppe Alpine e il Servizio Meteo dell'Aeronautica Militare

SITUAZIONE alle 14.00 del 09/01/2018

DISTRIBUZIONE PERICOLO: DA DEBOLE 1 A MARCATO 3.

TIPO DI PERICOLO: IL MANTO NEVOSO DIVENTA RAPIDAMENTE BAGNATO E FONDE NEGLI STRATI PIU' BASSI NEVE BAGNATA - PIOGGIA SUL MANTO NEVOSO. APPESANTIMENTO E PERDITA DI RESISTENZA



SOTTOSETTORE	PROBLEMA	ESPOSIZIONI PIU' CRITICHE	QUOTE PIU' CRITICHE	QUOTA NEVE m.		ALTEZZA NEVE		
				NORD	SUD	NEVE cm.	NEVE FRESCA cm.	QUOTA
LAGA GRANSASSO TERMINILLO		ALL		1300	1600	035	000	1600
APP.NO CENTRO MERIDIONALE		ALL		1300	1500	030	000	1520
MAIELLA		ALL		1400	1700	010	000	1650
APP.NO MOLISANO		ALL		1400	1500	015	000	1436

VALANGHE OSSERVATE - Piccole valanghe spontanee di neve umida bagnata a debole coesione di fondo.

MANTO NEVOSO - Croste da fusione e rigelo portanti e non portanti su strati intermedi moderatamente consolidati. Il manto nevoso è in generale moderatamente consolidato su molti pendii. Distribuzione del manto nevoso irregolare. Si alternano aree con grandi accumuli e pendii in cui lo spessore è scarso o nullo. Il rialzo termico in atto da giorni ha appesantito gli strati con conseguente perdita di resistenza degli stessi. Il previsto peggioramento meteo con pioggia ed aumento di acqua libera tra gli strati ed appesantimento degli stessi, potrebbe temporaneamente indurre a distacchi spontanei. Alle alte quote occorre prestare attenzione alle cornici sempre presenti, formatesi sui crinali, la cui stabilità è minata dal rialzo termico. Segnalati piccoli scaricamenti spontanei sul Gran Sasso.

PREVISIONI

SOTTOSETTORE	10/01/2018				11/01/2018				12/01/2018			
	GRADO DI PERICOLO	PROBLEMA	ESPOSIZIONI PIU' CRITICHE	QUOTE PIU' CRITICHE	GRADO DI PERICOLO	PROBLEMA	ESPOSIZIONI PIU' CRITICHE	QUOTE PIU' CRITICHE	GRADO DI PERICOLO	PROBLEMA	ESPOSIZIONI PIU' CRITICHE	QUOTE PIU' CRITICHE
LAGA GRANSASSO TERMINILLO			ALL				ALL				ALL	
APP.NO CENTRO MERIDIONALE			ALL				ALL				ALL	
MAIELLA			ALL				ALL				ALL	
APP.NO MOLISANO			ALL				ALL				ALL	

SCALA EUROPEA DEL GRADO DI PERICOLO VALANGHE

EUROPEAN AVALANCHE WARNING SERVICE



LEGENDA PROBLEMA



AVVERTENZE

In considerazione delle avverse condizioni meteorologiche previste, e della scarsa visibilità, risulterà difficoltosa l'individuazione dell'itinerario e della valutazione del singolo pendio. Meteomont rammenta ARTVA, pala e sonda sempre al seguito.







Il bollettino è realizzato su scala sinottica-regionale (standard EAWS), la sua consultazione non può escludere in alcun modo la necessità di una seria e capace valutazione locale del pericolo (singolo pendio) che può essere anche sensibilmente diverso.

SETTORE GRANDI MASSICCI APPENNINICI E APPENNINO ABRUZZESE







PREVISIONE METEO – BOLLETTINO VALANGHE - EMESSO ALLE ORE 14:00 del 09/01/2018

a cura del **SERVIZIO METEO DELL'AERONAUTICA MILITARE**








SOTTOSETTORE LAGA GRANSASSO TERMINILLO

Quota		10/01/2018 h6:00	10/01/2018 h12:00	10/01/2018 h18:00	11/01/2018 h6:00	11/01/2018 h12:00	11/01/2018 h18:00
1000	Venti	01 Nodi da S-Ovest	01 Nodi da N-Est	01 Nodi da S-Ovest	01 nodi da N-Ovest	01 Nodi da N-Est	01 Nodi da Est
	Temperature	+03 °C	+04 °C	+03 °C	+03 °C	+03 °C	+00 °C
	Temp. percepita	4 °C	5 °C	4 °C	4 °C	4 °C	1 °C
2000	Venti	05 Nodi da Nord	04 Nodi da N-Est	03 Nodi da Nord	02 Nodi da Ovest	01 nodi da Ovest	05 Nodi da Est
	Temperature	-01 °C	-01 °C	-01 °C	-01 °C	-01 °C	-02 °C
	Temp. percepita	-4 °C	-4 °C	-3 °C	-2 °C	0 °C	-5 °C
3000	Venti	03 Nodi da Nord	03 Nodi da Nord	04 Nodi da Nord	04 Nodi da Ovest	03 Nodi da S-Ovest	03 Nodi da Est
	Temperature	-06 °C	-06 °C	-07 °C	-07 °C	-08 °C	-07 °C
	Temp. percepita	-9 °C	-9 °C	-11 °C	-11 °C	-11 °C	-10 °C
Zero termico		1800-2000 m.	1800-2000 m.	1700-1900 m.	1700-1900 m.	1700-1900 m.	1100-1300 m.
Fenomeno		—	—	—	—	—	—
Stato del cielo							

SOTTOSETTORE APP.NO CENTRO MERIDIONALE

Quota		10/01/2018 h6:00	10/01/2018 h12:00	10/01/2018 h18:00	11/01/2018 h6:00	11/01/2018 h12:00	11/01/2018 h18:00
1000	Venti	02 Nodi da N-Est	01 Nodi da Est	01 Nodi da N-Est	01 Nodi da Sud	01 Nodi da S-Est	03 Nodi da Est
	Temperature	+03 °C	+06 °C	+03 °C	+03 °C	+04 °C	+03 °C
	Temp. percepita	2 °C	7 °C	4 °C	4 °C	5 °C	2 °C
2000	Venti	07 Nodi da Nord	01 Nodi da Nord	04 Nodi da Nord	03 nodi da N-Ovest	02 Nodi da S-Ovest	05 Nodi da S-Est
	Temperature	+00 °C	+00 °C	+00 °C	-01 °C	-01 °C	-01 °C
	Temp. percepita	-4 °C	1 °C	-3 °C	-3 °C	-2 °C	-4 °C
3000	Venti	06 nodi da N-Ovest	05 Nodi da Nord	05 Nodi da Nord	04 nodi da Ovest	03 Nodi da S-Ovest	04 Nodi da S-Est
	Temperature	-06 °C	-06 °C	-07 °C	-08 °C	-08 °C	-08 °C
	Temp. percepita	-11 °C	-10 °C	-11 °C	-12 °C	-11 °C	-12 °C
Zero termico		1900-2100 m.	1900-2100 m.	1900-2100 m.	1700-1900 m.	1700-1900 m.	1800-2000 m.
Fenomeno		—	—	—	—	—	—
Stato del cielo							

SOTTOSETTORE MAIELLA

Quota		10/01/2018 h6:00	10/01/2018 h12:00	10/01/2018 h18:00	11/01/2018 h6:00	11/01/2018 h12:00	11/01/2018 h18:00
1000	Venti	01 Nodi da N-Est	01 Nodi da Nord	03 Nodi da Nord	01 Nodi da Nord	01 Nodi da Ovest	02 Nodi da Est
	Temperature	+00 °C	+00 °C	-02 °C	-01 °C	-01 °C	-02 °C
	Temp. percepita	1 °C	1 °C	-4 °C	0 °C	0 °C	-3 °C
2000	Venti	01 Nodi da Nord	02 Nodi da Nord	03 Nodi da Nord	02 Nodi da Nord	01 Nodi da Ovest	02 Nodi da Est
	Temperature	+00 °C	-01 °C	-02 °C	-01 °C	-01 °C	-02 °C
	Temp. percepita	1 °C	-2 °C	-4 °C	-2 °C	0 °C	-3 °C
3000	Venti	04 Nodi da S-Ovest	02 Nodi da Ovest	06 Nodi da Nord	02 Nodi da Ovest	01 nodi da Ovest	02 Nodi da S-Est
	Temperature	-05 °C	-06 °C	-06 °C	-07 °C	-07 °C	-07 °C
	Temp. percepita	-8 °C	-8 °C	-11 °C	-9 °C	-7 °C	-9 °C
Zero termico		1900-2100 m.	1900-2100 m.	1500-1700 m.	1200-1400 m.	1700-1900 m.	0900-1100 m.
Fenomeno			—	—	—	—	—
Stato del cielo							

SETTORE GRANDI MASSICCI APPENNINICI E APPENNINO ABRUZZESE

PREVISIONE METEO – BOLLETTINO VALANGHE - EMESSO ALLE ORE 14:00 del **09/01/2018**

a cura del **SERVIZIO METEO DELL'AERONAUTICA MILITARE**

SOTTOSETTORE APP.NO MOLISANO

Quota		10/01/2018 h6:00	10/01/2018 h12:00	10/01/2018 h18:00	11/01/2018 h6:00	11/01/2018 h12:00	11/01/2018 h18:00
1000	Venti	01 Nodi da Nord	01 Nodi da N-Est	01 nodi da N-Ovest	02 nodi da N-Ovest	01 Nodi da S-Est	01 Nodi da Nord
	Temperature	+04 °C	+04 °C	+04 °C	+03 °C	+05 °C	+02 °C
	Temp. percepita	5 °C	5 °C	5 °C	2 °C	6 °C	3 °C
2000	Venti	01 Nodi da Nord	01 nodi da N-Ovest	05 Nodi da Nord	03 nodi da N-Ovest	03 nodi da Ovest	03 Nodi da Est
	Temperature	+00 °C	-01 °C	-01 °C	-01 °C	-01 °C	-01 °C
	Temp. percepita	1 °C	0 °C	-4 °C	-3 °C	-3 °C	-3 °C
3000	Venti	07 Nodi da S-Ovest	02 Nodi da Ovest	06 nodi da N-Ovest	03 Nodi da Ovest	03 Nodi da Ovest	03 Nodi da S-Est
	Temperature	-05 °C	-07 °C	-06 °C	-07 °C	-07 °C	-08 °C
	Temp. percepita	-10 °C	-9 °C	-11 °C	-10 °C	-10 °C	-11 °C
Zero termico		1700-1900 m.	1700-1900 m.	1800-2000 m.	1800-2000 m.	1800-2000 m.	1500-1700 m.
Fenomeno			—	—	—	—	—
Stato del cielo							

LEGENDA FENOMENI

— Assenza Fenomeni Nebbia Foschia Pioggia Neve Temporale

STATO DEL CIELO

Sereno Poco nuvoloso Nuvoloso Molto nuvoloso Coperto

SETTORE GRANDI MASSICCI APPENNINICI E APPENNINO ABRUZZESE

BOLLETTINO VALANGHE - EMESSO ALLE ORE 14:00 del 09/01/2018

a cura del **Servizio METEOMONT dell'ARMA dei CARABINIERI**

in collaborazione con il **Comando Truppe Alpine** e il **Servizio Meteo dell'Aeronautica Militare**

Parametri meteorivometrici registrati presso i campi di rilevamento il 09/01/2018

Localita'	Comune	Quota (Mslm)	Altezza neve (in cm)	Neve caduta nelle 24 ore (in cm)	Temp. Min. (°C)	Temp. Max. (°C)	Condizioni del tempo
PESCHIERE	AMATRICE (RI)	1270	0	0	+6	+15	Assenza di precipitazioni
CAIDURO	CITTAREALE (RI)	1300	0	0	N.P.	N.P.	Assenza di precipitazioni
VALLONINA	LEONESSA (RI)	1350	19	0	N.P.	N.P.	Assenza di precipitazioni
SELLA DEL VENTO*	RIETI (RI)	1717	33	N.P.	N.P.	N.P.	Assenza di precipitazioni
CAMPO DELL'OSSO	SUBIACO (RM)	1550	38	0	+4	+8	Assenza di precipitazioni
CAMPO STAFFI	FILETTINO (FR)	1780	57	0	+1	+6	Nebbia con cielo non visibile
CAMPOCATINO	GUARCINO (FR)	1790	50	0	N.P.	N.P.	Nebbia con cielo non visibile
PRATI DI MEZZO	PICINISCO (FR)	1430	22	0	+5	+6	Nebbia con cielo non visibile
QUARTARANA	CAMPO DI GIOVE (AQ)	1200	0	0	+3	+18	Assenza di precipitazioni
COLLE RUTO - FUCINO	CAMPOTOSTO (AQ)	1384	0	0	N.P.	N.P.	Assenza di precipitazioni
S. DONATO	CASTEL DEL MONTE (AQ)	1400	0	N.P.	+5	+17	Assenza di precipitazioni
MONTECRISTO	L'AQUILA (AQ)	1419	0	0	+5	+10	Assenza di precipitazioni
CAMPO IMPERATORE	L'AQUILA (AQ)	1952	94	0	-5	+10	Nebbia con cielo non visibile
CROCETTA-CAMPO FELICE	LUCOLI (AQ)	1573	0	0	-4	+9	Assenza di precipitazioni
MONTE MAGNOLA-M. LENZUOLA	OVINDOLI (AQ)	1935	59	0	-3	+6	Assenza di precipitazioni
FORCA D'ACERO	PESCASSEROLI (AQ)	1480	42	0	+4	+9	Assenza di precipitazioni
VALLE GELATA	PESCOCOSTANZO (AQ)	1466	0	0	+5	+6	Nebbia con cielo visibile
LA PESCHINA	RIVISONDOLI (AQ)	1470	15	0	+4	+9	Assenza di precipitazioni
COLLE DEL NIBBIO	ROCCA DI CAMBIO (AQ)	1870	84	0	+5	+6	Assenza di precipitazioni
CAMPO FELICE BRECCIARA	ROCCA DI CAMBIO (AQ)	1729	20	0	N.P.	N.P.	Assenza di precipitazioni
PIANO AREMOGNA	ROCCARASO (AQ)	1456	0	0	+5	+9	Assenza di precipitazioni
COPPO DELL'ORSO	VILLETTA BARREA (AQ)	1520	28	0	+2	+10	Assenza di precipitazioni
COLLE SAN GIACOMO	CIVITELLA DEL TRONTO (TE)	1075	0	0	N.P.	N.P.	Assenza di precipitazioni
PRATO SELVA	FANO ADRIANO (TE)	1355	0	0	+6	+10	Assenza di precipitazioni
PRATI DI TIVO	PIETRACAMELA (TE)	1380	0	0	+4	+13	Assenza di precipitazioni
CEPPO	ROCCA SANTA MARIA (TE)	1349	0	N.P.	+6	+12	Assenza di precipitazioni
RIGOPIANO	FARINDOLA (PE)	1135	0	0	+6	+14	Nebbia con cielo visibile
PASSO LANCIANO	LETTOMANOPPELLO (PE)	1300	1	0	+3	+8	Assenza di precipitazioni
PASSO SAN LEONARDO	SANT'EUFEMIA A MAIELLA (PE)	1215	0	0	+4	+15	Assenza di precipitazioni
MAIELLETTA MAMMA ROSA	PRETORO (CH)	1650	8	0	+4	+9	Assenza di precipitazioni
CAMPITELLO MATESE	SAN MASSIMO (CB)	1429	3	0	+4	+8	Assenza di precipitazioni
VALLE FIORITA	PIZZONE (IS)	1436	13	0	+1	+13	Assenza di precipitazioni
MARSIA	TAGLIACOZZO (AQ)	1450	16	0	0	+9	Assenza di precipitazioni
VALICO DELLA FORCHETTA	PALENA (CH)	1270	0	0	+3	+10	Assenza di precipitazioni

(*) Rilevi fuori campo.