

SETTORE GRANDI MASSICCI APPENNINICI E APPENNINO ABRUZZESE

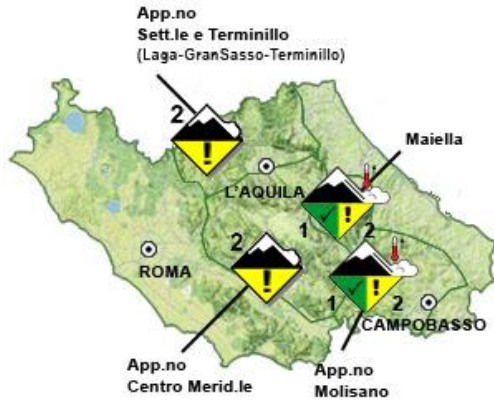
BOLLETTINO VALANGHE - EMESSO ALLE ORE 14:00 del 10/01/2018

a cura del Servizio METEOMONT dell'ARMA dei CARABINIERI

in collaborazione con il Comando Truppe Alpine e il Servizio Meteo dell'Aeronautica Militare

SITUAZIONE alle 14.00 del 10/01/2018

DISTRIBUZIONE PERICOLO: DA DEBOLE 1 A MODERATO 2.



SOTTOSETTORE	PROBLEMA	ESPOSIZIONI PIU' CRITICHE	QUOTE PIU' CRITICHE	QUOTA NEVE m.		ALTEZZA NEVE		
				NORD	SUD	NEVE cm.	NEVE FRESCA cm.	QUOTA
LAGA GRANSASSO TERMINILLO		ALL		1300	1400	100	10	1952
APP.NO CENTRO MERIDIONALE		ALL		1300	1500	070	10	1935
MAIELLA		ALL		1300	1500	009	2	1650
APP.NO MOLISANO		ALL		1400	1500	011	000	1436

MANTO NEVOSO - Strati di neve fresca asciutta su strati moderatamente consolidati. Il manto nevoso è in generale moderatamente consolidato su molti pendii. Lo stato della neve risente della reiterata altalena termica che sta caratterizzando questa parte della stagione. Ai tesi venti di scirocco con la conseguente, sensibile anomalia termica positiva, ha fatto seguito, nella notte, un repentino abbassamento delle temperature e della quota neve con modesti apporti che hanno interessato la porzione interna ed occidentale del settore (massimi accumuli ad Assergi ed Ovindoli con 10 cm di neve fresca) a partire dalle quote medie (1300-1500 m.s.l.m.). La neve nuova poggia su strati rappresentati per lo più da croste da fusione e rigelo o da vento inumidite dall'aria mite precedente e/o dalla pioggia e in via di riconsolidamento stante il nuovo calo termico. Il manto continua ad essere più consistente nelle dorsali del versante Tirrenico e in quelle intermedie (favorite appunto anche da quest'ultima perturbazione), scarso -alle quote medie- nella parte Adriatica. Notevoli accumuli da vento e cornici sono presenti alle alte quote di tutto il settore. Occorre prestare attenzione al loro possibile cedimento dovuto agli sbalzi termici e all'irraggiamento solare. Non sono altresì da escludersi, per gli stessi motivi, scaricamenti di neve a debole coesione (neve nuova) o di lastroni da vento.

PREVISIONI

SOTTOSETTORE	11/01/2018				12/01/2018				13/01/2018			
	GRADO DI PERICOLO	PROBLEMA	ESPOSIZIONI PIU' CRITICHE	QUOTE PIU' CRITICHE	GRADO DI PERICOLO	PROBLEMA	ESPOSIZIONI PIU' CRITICHE	QUOTE PIU' CRITICHE	GRADO DI PERICOLO	PROBLEMA	ESPOSIZIONI PIU' CRITICHE	QUOTE PIU' CRITICHE
LAGA GRANSASSO TERMINILLO	2		ALL		2		ALL		2		ALL	
APP.NO CENTRO MERIDIONALE	2		ALL		2		ALL		2		ALL	
MAIELLA	1 2				1 2		ALL		2		ALL	
APP.NO MOLISANO	1 2				1 2		ALL		2		ALL	

SCALA EUROPEA DEL GRADO DI PERICOLO VALANGHE

EUROPEAN AVALANCHE WARNING SERVICE



LEGENDA PROBLEMA



AVVERTENZE

Meteomont rammenta ARTVA, pala e sonda sempre al seguito.










Il bollettino è realizzato su scala sinottica-regionale (standard EAWS), la sua consultazione non può escludere in alcun modo la necessità di una seria e capace valutazione locale del pericolo (singolo pendio) che può essere anche sensibilmente diverso.

SETTORE GRANDI MASSICCI APPENNINICI E APPENNINO ABRUZZESE











PREVISIONE METEO – BOLLETTINO VALANGHE - EMESSO ALLE ORE 14:00 del 10/01/2018

a cura del **SERVIZIO METEO DELL'AERONAUTICA MILITARE**









SOTTOSETTORE LAGA GRANSASSO TERMINILLO

Quota		11/01/2018 h6:00	11/01/2018 h12:00	11/01/2018 h18:00	12/01/2018 h6:00	12/01/2018 h12:00	12/01/2018 h18:00
1000	Venti	02 Nodi da S-Ovest	02 Nodi da N-Est	02 Nodi da N-Est	02 Nodi da N-Est	04 Nodi da N-Est	03 Nodi da N-Est
	Temperature	+02 °C	+03 °C	+01 °C	+00 °C	+01 °C	+00 °C
	Temp. percepita	1 °C	2 °C	0 °C	-1 °C	-1 °C	-2 °C
2000	Venti	02 Nodi da S-Ovest	03 Nodi da S-Est	08 Nodi da Est	07 Nodi da Est	15 Nodi da N-Est	12 Nodi da N-Est
	Temperature	-02 °C	-02 °C	-03 °C	-03 °C	-03 °C	-03 °C
	Temp. percepita	-3 °C	-4 °C	-8 °C	-8 °C	-10 °C	-9 °C
3000	Venti	04 Nodi da S-Ovest	06 Nodi da Sud	09 Nodi da S-Est	10 Nodi da Est	15 Nodi da N-Est	13 Nodi da Est
	Temperature	-08 °C	-08 °C	-08 °C	-09 °C	-09 °C	-09 °C
	Temp. percepita	-12 °C	-13 °C	-15 °C	-16 °C	-18 °C	-17 °C
Zero termico		1700-1900 m.	1600-1800 m.	1200-1400 m.	1100-1300 m.	1300-1500 m.	1200-1400 m.
Fenomeno		—	—	—			
Stato del cielo							

SOTTOSETTORE APP.NO CENTRO MERIDIONALE

Quota		11/01/2018 h6:00	11/01/2018 h12:00	11/01/2018 h18:00	12/01/2018 h6:00	12/01/2018 h12:00	12/01/2018 h18:00
1000	Venti	01 Nodi da S-Est	04 Nodi da S-Est	02 Nodi da S-Est	03 Nodi da Est	01 Nodi da N-Est	03 Nodi da N-Est
	Temperature	+02 °C	+03 °C	+02 °C	+02 °C	+03 °C	+02 °C
	Temp. percepita	3 °C	1 °C	1 °C	0 °C	4 °C	0 °C
2000	Venti	03 Nodi da S-Ovest	10 Nodi da Sud	10 Nodi da S-Est	05 Nodi da Est	05 Nodi da Est	10 Nodi da Est
	Temperature	-02 °C	-02 °C	-02 °C	-02 °C	-03 °C	-02 °C
	Temp. percepita	-4 °C	-8 °C	-8 °C	-5 °C	-7 °C	-8 °C
3000	Venti	04 Nodi da S-Ovest	11 Nodi da Sud	12 Nodi da Sud	03 Nodi da Est	10 Nodi da Est	09 Nodi da Est
	Temperature	-08 °C	-07 °C	-08 °C	-09 °C	-09 °C	-08 °C
	Temp. percepita	-12 °C	-14 °C	-16 °C	-12 °C	-16 °C	-15 °C
Zero termico		1600-1800 m.	1600-1800 m.	1500-1700 m.	1600-1800 m.	1500-1700 m.	1500-1700 m.
Fenomeno		—			—		
Stato del cielo							

SOTTOSETTORE MAIELLA

Quota		11/01/2018 h6:00	11/01/2018 h12:00	11/01/2018 h18:00	12/01/2018 h6:00	12/01/2018 h12:00	12/01/2018 h18:00
1000	Venti	01 Nodi da Ovest	01 Nodi da S-Est	03 Nodi da S-Est	01 Nodi da Est	01 Nodi da Nord	02 Nodi da Nord
	Temperature	+00 °C	-01 °C	-02 °C	-03 °C	-01 °C	-03 °C
	Temp. percepita	1 °C	0 °C	-4 °C	-3 °C	0 °C	-4 °C
2000	Venti	01 nodi da Ovest	02 Nodi da S-Est	04 Nodi da S-Est	01 Nodi da Est	02 Nodi da Nord	03 Nodi da N-Est
	Temperature	-01 °C	-02 °C	-02 °C	-04 °C	-02 °C	-03 °C
	Temp. percepita	0 °C	-3 °C	-5 °C	-4 °C	-3 °C	-5 °C
3000	Venti	02 Nodi da S-Ovest	06 Nodi da S-Ovest	08 Nodi da S-Est	01 Nodi da Nord	06 Nodi da N-Est	04 Nodi da Est
	Temperature	-08 °C	-08 °C	-08 °C	-09 °C	-09 °C	-09 °C
	Temp. percepita	-10 °C	-13 °C	-14 °C	-9 °C	-14 °C	-13 °C
Zero termico		1500-1700 m.	1800-2000 m.	1600-1800 m.	1400-1600 m.	1800-2000 m.	1500-1700 m.
Fenomeno		—	—	—			—
Stato del cielo							

SETTORE GRANDI MASSICCI APPENNINICI E APPENNINO ABRUZZESE

PREVISIONE METEO – BOLLETTINO VALANGHE - EMESSO ALLE ORE 14:00 del 10/01/2018

a cura del **SERVIZIO METEO DELL'AERONAUTICA MILITARE**

SOTTOSETTORE APP.NO MOLISANO

Quota		11/01/2018 h6:00	11/01/2018 h12:00	11/01/2018 h18:00	12/01/2018 h6:00	12/01/2018 h12:00	12/01/2018 h18:00
1000	Venti	01 nodi da N-Ovest	02 Nodi da S-Est	01 Nodi da Est	01 Nodi da Nord	02 Nodi da N-Est	02 Nodi da Nord
	Temperature	+03 °C	+04 °C	+04 °C	+03 °C	+05 °C	+03 °C
	Temp. percepita	4 °C	4 °C	5 °C	4 °C	5 °C	2 °C
2000	Venti	02 Nodi da Ovest	04 Nodi da S-Ovest	07 Nodi da S-Est	03 Nodi da Est	01 Nodi da Est	06 Nodi da Est
	Temperature	-01 °C	-02 °C	-02 °C	-03 °C	-03 °C	-02 °C
	Temp. percepita	-2 °C	-5 °C	-6 °C	-5 °C	-3 °C	-6 °C
3000	Venti	03 Nodi da Ovest	08 Nodi da S-Ovest	09 Nodi da S-Est	03 Nodi da Sud	05 Nodi da Est	05 Nodi da Est
	Temperature	-08 °C	-08 °C	-08 °C	-10 °C	-09 °C	-09 °C
	Temp. percepita	-11 °C	-14 °C	-15 °C	-13 °C	-14 °C	-14 °C
Zero termico		1800-2000 m.	1700-1900 m.	1500-1700 m.	1400-1600 m.	1500-1700 m.	1600-1800 m.
Fenomeno		—	—		—	—	—
Stato del cielo							

LEGENDA FENOMENI

— Assenza Fenomeni Nebbia Foschia Pioggia Neve Temporale

STATO DEL CIELO

Sereno Poco nuvoloso Nuvoloso Molto nuvoloso Coperto

SETTORE GRANDI MASSICCI APPENNINICI E APPENNINO ABRUZZESE

BOLLETTINO VALANGHE - EMESSO ALLE ORE 14:00 del 10/01/2018

a cura del Servizio METEOMONT dell'ARMA dei CARABINIERI

in collaborazione con il Comando Truppe Alpine e il Servizio Meteo dell'Aeronautica Militare

Parametri meteorivometrici registrati presso i campi di rilevamento il 10/01/2018

Localita'	Comune	Quota (Mslm)	Altezza neve (in cm)	Neve caduta nelle 24 ore (in cm)	Temp. Min. (°C)	Temp. Max. (°C)	Condizioni del tempo
MONTE CARDITO DI M. TERMINILLO	CANTALICE (RI)	1650	45	N.P.	N.P.	N.P.	Assenza di precipitazioni
CAIDURO	CITTAREALE (RI)	1300	0	0	N.P.	N.P.	Assenza di precipitazioni
VALLONINA	LEONESSA (RI)	1350	24	5	N.P.	N.P.	Assenza di precipitazioni
CAMPO DELL' OSSO	SUBIACO (RM)	1550	46	8	-1	+4	Assenza di precipitazioni
CAMPO STAFFI	FILETTINO (FR)	1780	64	6	0	+4	Assenza di precipitazioni
CAMPOCATINO	GUARCINO (FR)	1790	52	2	N.P.	N.P.	Assenza di precipitazioni
PRATI DI MEZZO	PICINISCO (FR)	1430	20	0	0	+4	Assenza di precipitazioni
QUARTARANA	CAMPO DI GIOVE (AQ)	1200	0	N.P.	0	+10	Assenza di precipitazioni
COLLE RUTO - FUCINO	CAMPOTOSTO (AQ)	1384	1	1	N.P.	N.P.	Assenza di precipitazioni
S. DONATO	CASTEL DEL MONTE (AQ)	1400	0	0	0	+10	Assenza di precipitazioni
VALICO DELLE CAPANNELLE	L'AQUILA (AQ)	1320	7	4	-2	+10	Assenza di precipitazioni
MONTECRISTO	L'AQUILA (AQ)	1419	5	5	-1	+10	Assenza di precipitazioni
CAMPO IMPERATORE	L'AQUILA (AQ)	1952	100	10	-4	+4	Assenza di precipitazioni
CROCETTA-CAMPO FELICE	LUCOLI (AQ)	1573	8	8	-5	+8	Assenza di precipitazioni
MONTE MAGNOLA-M. LENZUOLA	OVINDOLI (AQ)	1935	70	10	-4	+5	Assenza di precipitazioni
FORCA D'ACERO	PESCASSEROLI (AQ)	1480	40	4	0	+6	Assenza di precipitazioni
VALLE GELATA	PESCOCOSTANZO (AQ)	1466	0	0	-2	+3	Assenza di precipitazioni
LA PESCHINA	RIVISONDOLI (AQ)	1470	12	0	0	+9	Assenza di precipitazioni
COLLE DEL NIBBIO	ROCCA DI CAMBIO (AQ)	1870	90	6	-5	+4	Assenza di precipitazioni
CAMPO FELICE BRECCIARA	ROCCA DI CAMBIO (AQ)	1729	19	6	N.P.	N.P.	Assenza di precipitazioni
PIANO AREMOGNA	ROCCARASO (AQ)	1456	0	0	0	+9	Assenza di precipitazioni
COPPO DELL'ORSO	VILLETTA BARREA (AQ)	1520	28	4	-1	+8	Assenza di precipitazioni
COLLE SAN GIACOMO	CIVITELLA DEL TRONTO (TE)	1075	0	0	N.P.	N.P.	Assenza di precipitazioni
FAVACCHIOLE	CROGNALETO (TE)	1016	0	N.P.	+2	+11	Assenza di precipitazioni
PRATO SELVA	FANO ADRIANO (TE)	1355	0	Tracce di neve	+1	+10	Assenza di precipitazioni
PIANO SAN PIETRO	ISOLA DEL GRAN SASSO D'ITALIA (TE)	950	0	0	+1	+13	Assenza di precipitazioni
PRATI DI TIVO	PIETRACAMELA (TE)	1380	0	Tracce di neve	-1	+11	Assenza di precipitazioni
CEPPO	ROCCA SANTA MARIA (TE)	1349	0	0	0	+9	Assenza di precipitazioni
RIGOPIANO	FARINDOLA (PE)	1135	0	0	+2	+9	Assenza di precipitazioni
PASSO LANCIANO	LETTOMANOPPELLO (PE)	1300	1	N.P.	0	+11	Assenza di precipitazioni
PASSO SAN LEONARDO	SANT'EUFEMIA A MAIELLA (PE)	1215	0	0	+2	+12	Assenza di precipitazioni
MAIELLETTA MAMMA ROSA	PRETORO (CH)	1650	9	2	-2	+7	Assenza di precipitazioni
CAMPITELLO MATESE	SAN MASSIMO (CB)	1429	0	0	0	+5	Nebbia con cielo non visibile
PRATO GENTILE	CAPRACOTTA (IS)	1490	0	0	N.P.	N.P.	Assenza di precipitazioni

PESCOENNATARO	PESCOENNATARO (IS)	1220	0	N.P.	N.P.	N.P.	Assenza di precipitazioni
VALLE FIORITA	PIZZONE (IS)	1436	11	0	-3	+9	Assenza di precipitazioni
MIMOLA	SCANNO (AQ)	1495	11	3	-2	+11	Assenza di precipitazioni
MARSIA	TAGLIACOZZO (AQ)	1450	14	4	-2	+8	Assenza di precipitazioni
VALICO DELLA FORCHETTA	PALENA (CH)	1270	0	0	+1	+5	Assenza di precipitazioni

(*) Rilievi fuori campo.