

**SETTORE GRANDI MASSICCI APPENNINICI E APPENNINO ABRUZZESE**

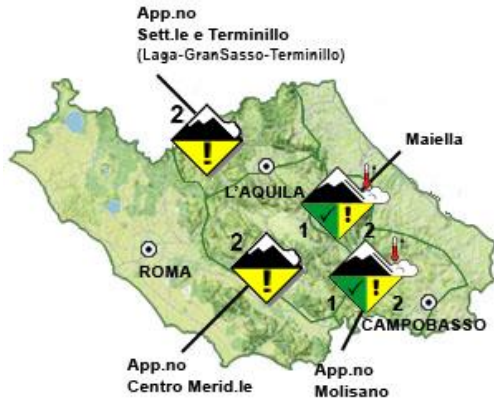
BOLLETTINO VALANGHE - EMESSO ALLE ORE 14:00 del 11/01/2018

a cura del Servizio METEOMONT dell'ARMA dei CARABINIERI

in collaborazione con il Comando Truppe Alpine e il Servizio Meteo dell'Aeronautica Militare

SITUAZIONE alle 14.00 del 11/01/2018

**DISTRIBUZIONE PERICOLO: DA DEBOLE 1 A MODERATO 2.**



SOTTOSETTORE	PROBLEMA	ESPOSIZIONI PIU' CRITICHE	QUOTE PIU' CRITICHE	QUOTA NEVE m.		ALTEZZA NEVE		
				NORD	SUD	NEVE cm.	NEVE FRESCA cm.	QUOTA
LAGA GRANSASSO TERMINILLO		ALL		1300	1400	100	0	1952
APP.NO CENTRO MERIDIONALE		ALL		1200	1700	040	0	1480
MAIELLA		ALL		1500	1600	007	0	1650
APP.NO MOLISANO		ALL		1500	1600	009	0	1436

**VALANGHE OSSERVATE** - Piccole valanghe spontanee di neve a debole coesione di superficie.

**MANTO NEVOSO** - Strati di neve fresca asciutta su strati moderatamente consolidati. Il manto nevoso è moderatamente consolidato su alcuni pendii ripidi, per il resto è ben consolidato. Il ritorno a temperature in media con quelle del periodo, dopo lo sciocco ed il conseguente clima mite dei giorni scorsi, ha ulteriormente stabilizzato il manto. Pochi centimetri di neve a debole coesione su neve vecchia compatta (ovvero su croste da fusione e rigelo o da vento consolidate dall'abbassamento dei valori termici) sono presenti nella porzione occidentale del settore, favorita dall'ultima nevicata che ha lasciato tuttavia accumuli modesti (ovunque meno di 10 cm. Il manto continua ad essere più consistente nelle dorsali del versante Tirrenico e in quelle intermedie (favorite appunto anche dall'ultima perturbazione), scarso -alle quote medie- nella parte Adriatica. Qui prevalgono le croste da fusione e rigelo e/o da vento portanti e non portanti. Notevoli accumuli da vento e cornici sono presenti alle alte quote di tutto il settore. Occorre prestare attenzione al loro possibile cedimento dovuto all'irraggiamento solare e/o al temporaneo rialzo delle temperature associato all'ingresso di una nuova perturbazione atlantica che sta avvenendo in queste ore.

**PREVISIONI**

SOTTOSETTORE	12/01/2018				13/01/2018				14/01/2018			
	GRADO DI PERICOLO	PROBLEMA	ESPOSIZIONI PIU' CRITICHE	QUOTE PIU' CRITICHE	GRADO DI PERICOLO	PROBLEMA	ESPOSIZIONI PIU' CRITICHE	QUOTE PIU' CRITICHE	GRADO DI PERICOLO	PROBLEMA	ESPOSIZIONI PIU' CRITICHE	QUOTE PIU' CRITICHE
LAGA GRANSASSO TERMINILLO	2		ALL		2		W N E S		2		ALL	
APP.NO CENTRO MERIDIONALE	2		ALL		2		W N E S		2		ALL	
MAIELLA	1 2		ALL		2		ALL		2		W N E S	
APP.NO MOLISANO	1 2		ALL		2		ALL		2		W N E S	

**SCALA EUROPEA DEL GRADO DI PERICOLO VALANGHE**

**EUROPEAN AVALANCHE WARNING SERVICE**



**LEGENDA PROBLEMA**



**AVVERTENZE**

In considerazione delle avverse condizioni meteorologiche previste, le attività al di fuori delle piste battute e segnalate sono limitate. Se effettuate, richiedono ottime capacità di valutazione del pericolo locale. Meteomont rammenta ARTVA, pala e sonda sempre al seguito.











Il bollettino è realizzato su scala sinottica-regionale (standard EAWS), la sua consultazione non può escludere in alcun modo la necessità di una seria e capace valutazione locale del pericolo (singolo pendio) che può essere anche sensibilmente diverso.

**SETTORE GRANDI MASSICCI APPENNINICI E APPENNINO ABRUZZESE**







PREVISIONE METEO – BOLLETTINO VALANGHE - EMESSO ALLE ORE 14:00 del 11/01/2018

a cura del **SERVIZIO METEO DELL'AERONAUTICA MILITARE**









**SOTTOSETTORE LAGA GRANSASSO TERMINILLO**

Quota		12/01/2018 h6:00	12/01/2018 h12:00	12/01/2018 h18:00	13/01/2018 h6:00	13/01/2018 h12:00	13/01/2018 h18:00
1000	Venti	03 Nodi da Est	04 Nodi da N-Est	04 Nodi da N-Est	02 Nodi da Est	02 Nodi da Est	01 Nodi da N-Est
	Temperature	+01 °C	+01 °C	+00 °C	+00 °C	+02 °C	+01 °C
	Temp. percepita	-1 °C	-1 °C	-3 °C	-1 °C	1 °C	2 °C
2000	Venti	13 Nodi da N-Est	12 Nodi da N-Est	12 Nodi da N-Est	06 Nodi da Est	01 Nodi da Sud	04 Nodi da S-Ovest
	Temperature	-03 °C	-04 °C	-04 °C	-05 °C	-04 °C	-03 °C
	Temp. percepita	-10 °C	-11 °C	-11 °C	-10 °C	-4 °C	-6 °C
3000	Venti	15 Nodi da Est	14 Nodi da Est	15 Nodi da Est	02 Nodi da Est	02 nodi da Ovest	04 nodi da N-Ovest
	Temperature	-09 °C	-10 °C	-08 °C	-08 °C	-08 °C	-08 °C
	Temp. percepita	-18 °C	-19 °C	-17 °C	-10 °C	-10 °C	-12 °C
Zero termico		1300-1500 m.	1200-1400 m.	1200-1400 m.	1100-1300 m.	1300-1500 m.	1200-1400 m.
Fenomeno						—	—
Stato del cielo							

**SOTTOSETTORE APP.NO CENTRO MERIDIONALE**

Quota		12/01/2018 h6:00	12/01/2018 h12:00	12/01/2018 h18:00	13/01/2018 h6:00	13/01/2018 h12:00	13/01/2018 h18:00
1000	Venti	07 Nodi da Est	07 Nodi da N-Est	03 Nodi da Est	04 Nodi da Est	01 Nodi da S-Ovest	01 Nodi da S-Est
	Temperature	+01 °C	+03 °C	+01 °C	+02 °C	+04 °C	+03 °C
	Temp. percepita	-3 °C	0 °C	-1 °C	0 °C	5 °C	4 °C
2000	Venti	17 Nodi da Est	20 Nodi da N-Est	17 Nodi da N-Est	01 Nodi da Sud	03 Nodi da Ovest	04 Nodi da S-Ovest
	Temperature	-01 °C	-01 °C	-02 °C	-01 °C	-02 °C	-02 °C
	Temp. percepita	-8 °C	-8 °C	-9 °C	0 °C	-4 °C	-5 °C
3000	Venti	11 Nodi da S-Est	12 Nodi da Est	12 Nodi da Est	02 Nodi da Nord	05 nodi da Ovest	05 Nodi da Ovest
	Temperature	-07 °C	-05 °C	-05 °C	-08 °C	-08 °C	-08 °C
	Temp. percepita	-14 °C	-12 °C	-12 °C	-10 °C	-13 °C	-13 °C
Zero termico		1400-1600 m.	1600-1800 m.	1400-1600 m.	1800-2000 m.	1600-1800 m.	1600-1800 m.
Fenomeno		—	—	—	—	—	—
Stato del cielo							

**SOTTOSETTORE MAIELLA**

Quota		12/01/2018 h6:00	12/01/2018 h12:00	12/01/2018 h18:00	13/01/2018 h6:00	13/01/2018 h12:00	13/01/2018 h18:00
1000	Venti	04 Nodi da N-Est	05 Nodi da N-Est	03 Nodi da N-Est	02 Nodi da Nord	01 Nodi da S-Est	02 Nodi da S-Ovest
	Temperature	-03 °C	-01 °C	-03 °C	-04 °C	-02 °C	-03 °C
	Temp. percepita	-6 °C	-4 °C	-5 °C	-5 °C	-2 °C	-4 °C
2000	Venti	06 Nodi da N-Est	08 Nodi da N-Est	05 Nodi da N-Est	03 Nodi da Nord	01 Nodi da S-Est	02 Nodi da S-Ovest
	Temperature	-03 °C	-02 °C	-03 °C	-04 °C	-03 °C	-03 °C
	Temp. percepita	-7 °C	-7 °C	-7 °C	-6 °C	-3 °C	-4 °C
3000	Venti	09 Nodi da Est	13 Nodi da N-Est	11 Nodi da N-Est	02 Nodi da Est	03 Nodi da S-Ovest	03 Nodi da Ovest
	Temperature	-09 °C	-08 °C	-09 °C	-07 °C	-08 °C	-07 °C
	Temp. percepita	-16 °C	-16 °C	-17 °C	-9 °C	-11 °C	-10 °C
Zero termico		1500-1700 m.	1700-1900 m.	1500-1700 m.	1300-1500 m.	1600-1800 m.	0700-0900 m.
Fenomeno		—			—	—	—
Stato del cielo							

**SETTORE GRANDI MASSICCI APPENNINICI E APPENNINO ABRUZZESE**

PREVISIONE METEO – BOLLETTINO VALANGHE - EMESSO ALLE ORE 14:00 del 11/01/2018

a cura del **SERVIZIO METEO DELL'AERONAUTICA MILITARE**

**SOTTOSETTORE APP.NO MOLISANO**

Quota		12/01/2018 h6:00	12/01/2018 h12:00	12/01/2018 h18:00	13/01/2018 h6:00	13/01/2018 h12:00	13/01/2018 h18:00
1000	Venti	04 Nodi da Nord	05 Nodi da N-Est	05 Nodi da Nord	02 Nodi da Nord	02 Nodi da N-Est	01 Nodi da N-Est
	Temperature	+03 °C	+04 °C	+04 °C	+03 °C	+05 °C	+03 °C
	Temp. percepita	1 °C	2 °C	2 °C	2 °C	5 °C	4 °C
2000	Venti	12 Nodi da Est	15 Nodi da N-Est	14 Nodi da N-Est	06 Nodi da N-Est	00 Calma	05 Nodi da Ovest
	Temperature	-02 °C	-02 °C	-03 °C	-02 °C	-02 °C	-02 °C
	Temp. percepita	-8 °C	-9 °C	-10 °C	-6 °C	12 °C	-5 °C
3000	Venti	11 Nodi da Est	14 Nodi da Est	15 Nodi da Est	04 Nodi da N-Est	02 Nodi da Ovest	04 Nodi da Ovest
	Temperature	-09 °C	-08 °C	-08 °C	-08 °C	-08 °C	-08 °C
	Temp. percepita	-17 °C	-16 °C	-17 °C	-12 °C	-10 °C	-12 °C
Zero termico		1600-1800 m.	1500-1700 m.	1500-1700 m.	1500-1700 m.	1600-1800 m.	1400-1600 m.
Fenomeno		—			—	—	—
Stato del cielo							

**LEGENDA FENOMENI**

— Assenza Fenomeni    Nebbia    Foschia    Pioggia    Neve    Temporale

**STATO DEL CIELO**

Sereno    Poco nuvoloso    Nuvoloso    Molto nuvoloso    Coperto

**SETTORE GRANDI MASSICCI APPENNINICI E APPENNINO ABRUZZESE**

BOLLETTINO VALANGHE - EMESSO ALLE ORE 14:00 del 11/01/2018

a cura del Servizio METEOMONT dell'ARMA dei CARABINIERI

in collaborazione con il Comando Truppe Alpine e il Servizio Meteo dell'Aeronautica Militare

**Parametri meteorivometrici registrati presso i campi di rilevamento il 11/01/2018**

Localita'	Comune	Quota (Mslm)	Altezza neve (in cm)	Neve caduta nelle 24 ore (in cm)	Temp. Min. (°C)	Temp. Max. (°C)	Condizioni del tempo
<b>PESCHIERE</b>	AMATRICE (RI)	1270	0	N.P.	-1	+8	Assenza di precipitazioni
<b>MONTE CARDITO DI M. TERMINILLO</b>	CANTALICE (RI)	1650	43	N.P.	N.P.	N.P.	Nevicata debole intermittente
<b>CAIDURO</b>	CITTAREALE (RI)	1300	0	0	N.P.	N.P.	Assenza di precipitazioni
<b>VALLONINA</b>	LEONESSA (RI)	1350	24	0	N.P.	N.P.	Assenza di precipitazioni
<b>CAMPO DELL'OSSO</b>	SUBIACO (RM)	1550	45	1	-4	+5	Nevicata debole intermittente
<b>CAMPO STAFFI</b>	FILETTINO (FR)	1780	62	0	-2	+5	Precipitazioni all'orizzonte (pioggia, neve, grandine, temporali) ma non sulla stazione
<b>CAMPOCATINO</b>	GUARCINO (FR)	1790	50	0	N.P.	N.P.	Assenza di precipitazioni
<b>PRATI DI MEZZO</b>	PICINISCO (FR)	1430	19	0	-4	+5	Assenza di precipitazioni
<b>COLLE RUTO - FUCINO</b>	CAMPOTOSTO (AQ)	1384	0	N.P.	N.P.	N.P.	Assenza di precipitazioni
<b>S. DONATO</b>	CASTEL DEL MONTE (AQ)	1400	0	0	0	+9	Assenza di precipitazioni
<b>VALICO DELLE CAPANNELLE</b>	L'AQUILA (AQ)	1320	5	0	-2	+6	Assenza di precipitazioni
<b>MONTECRISTO</b>	L'AQUILA (AQ)	1419	4	0	-1	+8	Assenza di precipitazioni
<b>CAMPO IMPERATORE</b>	L'AQUILA (AQ)	1952	100	0	-6	+8	Assenza di precipitazioni
<b>CROCETTA-CAMPO FELICE</b>	LUCOLI (AQ)	1573	8	0	-11	+3	Assenza di precipitazioni
<b>MONTE MAGNOLA-M. LENZUOLA</b>	OVINDOLI (AQ)	1935	67	0	-2	+4	Assenza di precipitazioni
<b>FORCA D'ACERO</b>	PESCASSEROLI (AQ)	1480	40	0	-2	+6	Assenza di precipitazioni
<b>VALLE GELATA</b>	PESCOCOSTANZO (AQ)	1466	0	0	-1	+2	Assenza di precipitazioni
<b>LA PESCHINA</b>	RIVISONDOLI (AQ)	1470	12	0	-3	+3	Assenza di precipitazioni
<b>COLLE DEL NIBBIO</b>	ROCCA DI CAMBIO (AQ)	1870	87	0	-2	+3	Assenza di precipitazioni
<b>CAMPO FELICE BRECCIARA</b>	ROCCA DI CAMBIO (AQ)	1729	18	0	N.P.	N.P.	Assenza di precipitazioni
<b>PIANO AREMOGNA</b>	ROCCARASO (AQ)	1456	0	0	-5	+5	Assenza di precipitazioni
<b>COPPO DELL'ORSO</b>	VILLETTA BARREA (AQ)	1520	28	0	-6	+1	Assenza di precipitazioni
<b>COLLE SAN GIACOMO</b>	CIVITELLA DEL TRONTO (TE)	1075	0	0	N.P.	N.P.	Assenza di precipitazioni
<b>PRATO SELVA</b>	FANO ADRIANO (TE)	1355	0	0	0	+7	Assenza di precipitazioni
<b>PIANO SAN PIETRO</b>	ISOLA DEL GRAN SASSO D'ITALIA (TE)	950	0	0	-3	+10	Assenza di precipitazioni
<b>PRATI DI TIVO</b>	PIETRACAMELA (TE)	1380	0	0	-2	+6	Assenza di precipitazioni
<b>CEPPO</b>	ROCCA SANTA MARIA (TE)	1349	0	N.P.	0	+6	Assenza di precipitazioni
<b>RIGOPIANO</b>	FARINDOLA (PE)	1135	0	0	-2	+8	Assenza di precipitazioni
<b>PASSO LANCIANO</b>	LETTOMANOPPELLO (PE)	1300	1	N.P.	-3	+2	Assenza di precipitazioni
<b>PASSO SAN LEONARDO</b>	SANT'EUFEMIA A MAIELLA (PE)	1215	0	0	-1	+9	Assenza di precipitazioni
<b>MAIELLETTA MAMMA ROSA</b>	PRETORO (CH)	1650	7	0	-2	+4	Assenza di precipitazioni
<b>CAMPITELLO MATESE</b>	SAN MASSIMO (CB)	1429	0	0	-3	+1	Assenza di precipitazioni

<b>PESCOENNATARO</b>	PESCOENNATARO (IS)	1220	0	N.P.	-2	+7	Assenza di precipitazioni
<b>VALLE FIORITA</b>	PIZZONE (IS)	1436	9	0	-2	+10	Assenza di precipitazioni
<b>MIMOLA</b>	SCANNO (AQ)	1495	9	0	-5	+6	Assenza di precipitazioni
<b>MARSIA</b>	TAGLIACOZZO (AQ)	1450	8	0	-4	+4	Assenza di precipitazioni
<b>VALICO DELLA FORCHETTA</b>	PALENA (CH)	1270	0	0	-4	+5	Assenza di precipitazioni

(\*) Rilievi fuori campo.