

SETTORE GRANDI MASSICCI APPENNINICI E APPENNINO ABRUZZESE

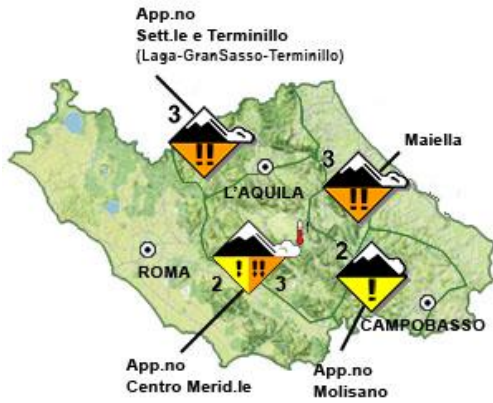
BOLLETTINO VALANGHE - EMESSO ALLE ORE 14:00 del 11/03/2017

a cura del **COMANDO UNITA' TUTELA FORESTALE AMBIENTALE E AGROALIMENTARE**
in collaborazione con il **Comando Truppe Alpine** e il **Servizio Meteo dell'Aeronautica Militare**

SITUAZIONE alle 14.00 del 11/03/2017

DISTRIBUZIONE PERICOLO: DA MODERATO 2 A MARCATO 3.

TIPO DI PERICOLO: SITUAZIONE PRIMAVERILE. IL MANTO NEVOSO SI UMIDIFICA VELOCEMENTE NEL CORSO DELLA GIORNATA



SOTTOSETTORE	PROBLEMA	ESPOSIZIONI PIU' CRITICHE	QUOTE PIU' CRITICHE	QUOTA NEVE m.		AL TEZZA NEVE		
				NORD	SUD	NEVE cm.	NEVE FRESCA cm.	QUOTA
LAGA GRANSASSO TERMINILLO				1000	1200	110	000	1950
APP.NO CENTRO MERIDIONALE				1200	1400	100	006	1470
MAIELLA				900	1100	192	000	1650
APP.NO MOLISANO				1200	1400	036	000	1439

MANTO NEVOSO - Croste da fusione e rigelo portanti e non portanti su strati basali più compatti e consolidati. Il manto nevoso è in generale moderatamente consolidato su molti pendii ripidi.

PREVISIONI

SOTTOSETTORE	12/03/2017				13/03/2017				14/03/2017			
	GRADO DI PERICOLO	PROBLEMA	ESPOSIZIONI PIU' CRITICHE	QUOTE PIU' CRITICHE	GRADO DI PERICOLO	PROBLEMA	ESPOSIZIONI PIU' CRITICHE	QUOTE PIU' CRITICHE	GRADO DI PERICOLO	PROBLEMA	ESPOSIZIONI PIU' CRITICHE	QUOTE PIU' CRITICHE
LAGA GRANSASSO TERMINILLO	3				2				2			
APP.NO CENTRO MERIDIONALE	2				2				2			
MAIELLA	3				2				2			
APP.NO MOLISANO	2				1				1			

SCALA EUROPEA DEL GRADO DI PERICOLO VALANGHE

EUROPEAN AVALANCHE WARNING SERVICE



LEGENDA PROBLEMA



AVVERTENZE

Il rialzo termico diurno richiede un'attenta valutazione temporale dell'escursione che eviti l'attraversamento di pendii ripidi nelle ore più calde della giornata. Meteomont rammenta ARTVA, pala e sonda sempre al seguito.

Il bollettino è realizzato su scala sinottica-regionale (standard EAWS), la sua consultazione non può escludere in alcun modo la necessità di una seria e capace valutazione locale del pericolo (singolo pendio) che può essere anche sensibilmente diverso.

SETTORE GRANDI MASSICCI APPENNINICI E APPENNINO ABRUZZESE

PREVISIONE METEO – BOLLETTINO VALANGHE - EMESSO ALLE ORE 14:00 del 11/03/2017

a cura del **SERVIZIO METEO DELL'AERONAUTICA MILITARE**

SOTTOSETTORE LAGA GRANSASSO TERMINILLO

Quota		12/03/2017 h6:00	12/03/2017 h12:00	12/03/2017 h18:00	13/03/2017 h6:00	13/03/2017 h12:00	13/03/2017 h18:00
1000	Venti	00 Calma	01 Nodi da S-Est	01 Nodi da Est	00 Calma	01 Nodi da Est	01 Nodi da N-Est
	Temperature	+02 °C	+02 °C	+01 °C	-01 °C	+01 °C	+01 °C
	Temp. percepita	14 °C	3 °C	2 °C	13 °C	2 °C	2 °C
2000	Venti	06 Nodi da Nord	02 Nodi da Ovest	03 Nodi da Ovest	02 Nodi da Nord	04 Nodi da N-Est	04 Nodi da Nord
	Temperature	-02 °C	-02 °C	-01 °C	-04 °C	-05 °C	-03 °C
	Temp. percepita	-6 °C	-3 °C	-3 °C	-5 °C	-8 °C	-6 °C
3000	Venti	13 nodi da N-Ovest	11 nodi da N-Ovest	10 Nodi da Nord	08 Nodi da Nord	07 Nodi da Nord	10 Nodi da Nord
	Temperature	-07 °C	-07 °C	-06 °C	-08 °C	-07 °C	-07 °C
	Temp. percepita	-15 °C	-14 °C	-13 °C	-14 °C	-13 °C	-14 °C
Zero termico		1000-1200 m.	1400-1600 m.	1300-1500 m.	0800-1000 m.	1200-1400 m.	1200-1400 m.
Fenomeno		—	—	—	—	—	—
Stato del cielo							

SOTTOSETTORE APP.NO CENTRO MERIDIONALE

Quota		12/03/2017 h6:00	12/03/2017 h12:00	12/03/2017 h18:00	13/03/2017 h6:00	13/03/2017 h12:00	13/03/2017 h18:00
1000	Venti	02 Nodi da N-Est	02 Nodi da Ovest	01 Nodi da Nord	03 Nodi da N-Est	01 nodi da N-Ovest	02 Nodi da Est
	Temperature	+01 °C	+05 °C	+03 °C	+00 °C	+05 °C	+01 °C
	Temp. percepita	0 °C	5 °C	4 °C	-2 °C	6 °C	0 °C
2000	Venti	05 Nodi da Nord	03 Nodi da Nord	03 Nodi da Nord	06 Nodi da Nord	02 nodi da N-Ovest	01 Nodi da Nord
	Temperature	+01 °C	-01 °C	-01 °C	-02 °C	-02 °C	-01 °C
	Temp. percepita	-2 °C	-3 °C	-3 °C	-6 °C	-3 °C	0 °C
3000	Venti	11 nodi da N-Ovest	13 nodi da N-Ovest	10 Nodi da Nord	07 nodi da N-Ovest	07 Nodi da Nord	10 Nodi da Nord
	Temperature	-06 °C	-05 °C	-05 °C	-07 °C	-07 °C	-06 °C
	Temp. percepita	-13 °C	-12 °C	-11 °C	-13 °C	-13 °C	-13 °C
Zero termico		2000-2200 m.	1700-1900 m.	1800-2000 m.	1500-1700 m.	1700-1900 m.	1800-2000 m.
Fenomeno		—	—	—	—	—	—
Stato del cielo							

SOTTOSETTORE MAIELLA







Quota		12/03/2017 h6:00	12/03/2017 h12:00	12/03/2017 h18:00	13/03/2017 h6:00	13/03/2017 h12:00	13/03/2017 h18:00
1000	Venti	02 Nodi da Nord	01 Nodi da Est	01 Nodi da Nord	03 Nodi da Nord	01 Nodi da Nord	02 nodi da N-Ovest
	Temperature	-02 °C	-01 °C	+01 °C	-03 °C	-01 °C	-03 °C
	Temp. percepita	-3 °C	0 °C	2 °C	-5 °C	0 °C	-4 °C
2000	Venti	07 Nodi da Nord	02 Nodi da Nord	03 nodi da N-Ovest	03 Nodi da Nord	02 Nodi da Nord	05 Nodi da Nord
	Temperature	-02 °C	-04 °C	-01 °C	-05 °C	-04 °C	-03 °C
	Temp. percepita	-6 °C	-5 °C	-3 °C	-8 °C	-5 °C	-7 °C
3000	Venti	14 Nodi da Nord	10 nodi da N-Ovest	10 nodi da N-Ovest	06 nodi da N-Ovest	06 nodi da N-Ovest	11 Nodi da Nord
	Temperature	-08 °C	-08 °C	-07 °C	-08 °C	-07 °C	-07 °C
	Temp. percepita	-16 °C	-15 °C	-14 °C	-13 °C	-12 °C	-14 °C
Zero termico		1200-1400 m.	1500-1700 m.	0600-0800 m.	0300-0500 m.	1500-1700 m.	1100-1300 m.
Fenomeno		—	—	—	—	—	—
Stato del cielo							

SETTORE GRANDI MASSICCI APPENNINICI E APPENNINO ABRUZZESE

PREVISIONE METEO – BOLLETTINO VALANGHE - EMESSO ALLE ORE 14:00 del 11/03/2017

a cura del **SERVIZIO METEO DELL'AERONAUTICA MILITARE**

SOTTOSETTORE APP.NO MOLISANO

Quota		12/03/2017 h6:00	12/03/2017 h12:00	12/03/2017 h18:00	13/03/2017 h6:00	13/03/2017 h12:00	13/03/2017 h18:00
1000	Venti	02 Nodi da Nord	02 Nodi da S-Est	01 Nodi da S-Est	01 Nodi da Nord	02 Nodi da Est	01 Nodi da Nord
	Temperature	+02 °C	+05 °C	+03 °C	-01 °C	+04 °C	+02 °C
	Temp. percepita	1 °C	5 °C	4 °C	0 °C	4 °C	3 °C
2000	Venti	11 Nodi da Nord	00 Calma	03 nodi da N-Ovest	03 Nodi da Nord	02 Nodi da Nord	05 Nodi da Nord
	Temperature	+00 °C	-03 °C	-02 °C	-02 °C	-04 °C	-02 °C
	Temp. percepita	-5 °C	11 °C	-4 °C	-4 °C	-5 °C	-5 °C
3000	Venti	14 nodi da N-Ovest	12 nodi da N-Ovest	13 nodi da N-Ovest	07 nodi da N-Ovest	06 nodi da N-Ovest	10 Nodi da Nord
	Temperature	-06 °C	-07 °C	-06 °C	-07 °C	-08 °C	-07 °C
	Temp. percepita	-14 °C	-14 °C	-13 °C	-13 °C	-13 °C	-14 °C
Zero termico		1900-2100 m.	1500-1700 m.	1500-1700 m.	0900-1100 m.	1400-1600 m.	1500-1700 m.
Fenomeno		—	—	—	—	—	—
Stato del cielo							

LEGENDA FENOMENI

 Assenza Fenomeni
  Nebbia
  Foschia
  Pioggia
  Neve
  Temporale

STATO DEL CIELO

 Sereno
  Poco nuvoloso
  Nuvoloso
  Molto nuvoloso
  Coperto

SETTORE GRANDI MASSICCI APPENNINICI E APPENNINO ABRUZZESE

BOLLETTINO VALANGHE - EMESSO ALLE ORE 14:00 del 11/03/2017

a cura del **COMANDO UNITA' TUTELA FORESTALE AMBIENTALE E AGROALIMENTARE**

in collaborazione con il **Comando Truppe Alpine** e il **Servizio Meteo dell'Aeronautica Militare**

Parametri meteorivometrici registrati presso i campi di rilevamento il 11/03/2017

Localita'	Comune	Quota (Mslm)	Altezza neve (in cm)	Neve caduta nelle 24 ore (in cm)	Temp. Min. (°C)	Temp. Max. (°C)	Condizioni del tempo
PESCHIERE	AMATRICE (RI)	1270	10	0	N.P.	N.P.	Assenza di precipitazioni
PRATI DI MEZZO	PICINISCO (FR)	1430	31	2	-2	+4	Assenza di precipitazioni
COLLE RUTO - FUCINO	CAMPOTOSTO (AQ)	1384	0	0	N.P.	N.P.	Assenza di precipitazioni
S. DONATO	CASTEL DEL MONTE (AQ)	1400	39	0	-2	+7	Scaccianeve (tormenta) sulla stazione
CAMPO IMPERATORE	L'AQUILA (AQ)	1952	110	N.P.	-5	+7	Assenza di precipitazioni
CROCETTA-CAMPO FELICE	LUCOLI (AQ)	1573	12	0	-4	+12	Assenza di precipitazioni
MONTE MAGNOLA-M. LENZUOLA	OVINDOLI (AQ)	1935	62	0	-5	+1	Assenza di precipitazioni
LA PESCHINA	RIVISONDOLI (AQ)	1470	100	6	-3	+8	Nevicata debole intermittente
COLLE DEL NIBBIO	ROCCA DI CAMBIO (AQ)	1870	105	0	-6	+4	Assenza di precipitazioni
CAMPO FELICE BRECCIARA	ROCCA DI CAMBIO (AQ)	1729	116	0	-5	+5	Assenza di precipitazioni
PIANO AREMOGNA	ROCCARASO (AQ)	1456	9	Tracce di neve	-5	+8	Nebbia con cielo visibile
COPPO DELL'ORSO	VILLETTA BARREA (AQ)	1520	46	Tracce di neve	N.P.	N.P.	Nevicata debole intermittente
PRATI DI TIVO	PIETRACAMELA (TE)	1380	87	N.P.	N.P.	N.P.	Assenza di precipitazioni
CEPPO	ROCCA SANTA MARIA (TE)	1349	43	0	-2	+10	Assenza di precipitazioni
PASSO LANCIANO	LETTOMANOPPELLO (PE)	1300	228	0	-1	+2	Assenza di precipitazioni
CAMPITELLO MATESE	SAN MASSIMO (CB)	1429	36	Tracce di neve	-2	+5	Assenza di precipitazioni
VALLE FIORITA	PIZZONE (IS)	1436	11	7	-2	+12	Assenza di precipitazioni

(*) Rilievi fuori campo.