



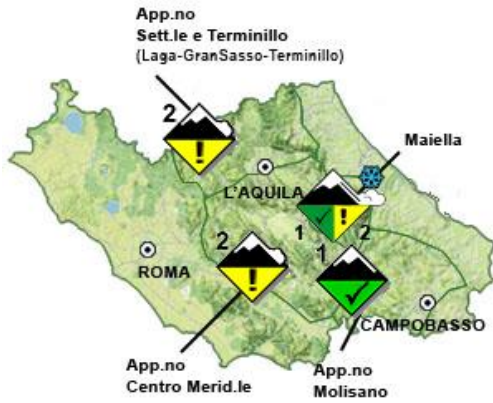
**SETTORE GRANDI MASSICCI APPENNINICI E APPENNINO ABRUZZESE**

BOLLETTINO VALANGHE - EMESSO ALLE ORE 14:00 del 16/12/2017

a cura del **COMANDO UNITA' TUTELA FORESTALE AMBIENTALE E AGROALIMENTARE**  
in collaborazione con il **Comando Truppe Alpine** e il **Servizio Meteo dell'Aeronautica Militare**

**SITUAZIONE alle 14.00 del 16/12/2017**

**DISTRIBUZIONE PERICOLO: DA DEBOLE 1 A MODERATO 2.**  
**TIPO DI PERICOLO: NEVE FRESCA**



SOTTOSETTORE	PROBLEMA	ESPOSIZIONI PIU' CRITICHE	QUOTE PIU' CRITICHE	QUOTA NEVE m.		ALTEZZA NEVE		
				NORD	SUD	NEVE cm.	NEVE FRESCA cm.	QUOTA
LAGA GRANSASSO TERMINILLO		ALL		1100	1100	001	001	1380
APP.NO CENTRO MERIDIONALE		ALL		1500	1600	001	001	1573
MAIELLA		ALL		1500	1600	000	000	1300
APP.NO MOLISANO		ALL		1600	1600	000	000	1429

**MANTO NEVOSO** - Strati superficiali di neve asciutta a debole coesione su strati basali moderatamente consolidati. Il manto nevoso è in generale moderatamente consolidato solo su alcuni pendii ripidi.

**PREVISIONI**

SOTTOSETTORE	17/12/2017				18/12/2017				19/12/2017			
	GRADO DI PERICOLO	PROBLEMA	ESPOSIZIONI PIU' CRITICHE	QUOTE PIU' CRITICHE	GRADO DI PERICOLO	PROBLEMA	ESPOSIZIONI PIU' CRITICHE	QUOTE PIU' CRITICHE	GRADO DI PERICOLO	PROBLEMA	ESPOSIZIONI PIU' CRITICHE	QUOTE PIU' CRITICHE
LAGA GRANSASSO TERMINILLO	2		ALL		2		ALL		2		ALL	
APP.NO CENTRO MERIDIONALE	2		ALL		2		ALL		1 2		ALL	
MAIELLA	2		ALL		2		ALL		1 2		ALL	
APP.NO MOLISANO	1 2		ALL		1 2		ALL		1 2		ALL	

**SCALA EUROPEA DEL GRADO DI PERICOLO VALANGHE**

**EUROPEAN AVALANCHE WARNING SERVICE**



**LEGENDA PROBLEMA**



**AVVERTENZE**

In considerazione delle avverse condizioni meteorologiche previste, le attività al di fuori delle piste battute e segnalate sono sconsigliate. Meteomont rammenta ARTVA, pala e sonda sempre al seguito.










Il bollettino è realizzato su scala sinottica-regionale (standard EAWS), la sua consultazione non può escludere in alcun modo la necessità di una seria e capace valutazione locale del pericolo (singolo pendio) che può essere anche sensibilmente diverso.

**SETTORE GRANDI MASSICCI APPENNINICI E APPENNINO ABRUZZESE**







PREVISIONE METEO – BOLLETTINO VALANGHE - EMESSO ALLE ORE 14:00 del 16/12/2017

a cura del **SERVIZIO METEO DELL'AERONAUTICA MILITARE**










**SOTTOSETTORE LAGA GRANSASSO TERMINILLO**

Quota		17/12/2017 h6:00	17/12/2017 h12:00	17/12/2017 h18:00	18/12/2017 h6:00	18/12/2017 h12:00	18/12/2017 h18:00
1000	Venti	03 Nodi da N-Est	04 Nodi da N-Est	04 Nodi da N-Est	01 Nodi da N-Est	01 Nodi da Ovest	02 Nodi da S-Ovest
	Temperature	-02 °C	-02 °C	-03 °C	-03 °C	-01 °C	-03 °C
	Temp. percepita	-4 °C	-5 °C	-6 °C	-3 °C	0 °C	-4 °C
2000	Venti	11 Nodi da N-Est	10 Nodi da Nord	14 Nodi da N-Est	07 Nodi da N-Est	06 nodi da N-Ovest	06 nodi da N-Ovest
	Temperature	-08 °C	-09 °C	-10 °C	-10 °C	-08 °C	-07 °C
	Temp. percepita	-15 °C	-16 °C	-19 °C	-16 °C	-13 °C	-12 °C
3000	Venti	10 Nodi da N-Est	10 Nodi da Nord	15 Nodi da N-Est	13 Nodi da Nord	09 nodi da N-Ovest	07 nodi da N-Ovest
	Temperature	-15 °C	-15 °C	-17 °C	-17 °C	-15 °C	-13 °C
	Temp. percepita	-24 °C	-24 °C	-28 °C	-28 °C	-23 °C	-20 °C
Zero termico		0800-1000 m.	0800-1000 m.	0600-0800 m.	0200-0400 m.	0900-1100 m.	0600-0800 m.
Fenomeno					—	—	—
Stato del cielo							

**SOTTOSETTORE APP.NO CENTRO MERIDIONALE**

Quota		17/12/2017 h6:00	17/12/2017 h12:00	17/12/2017 h18:00	18/12/2017 h6:00	18/12/2017 h12:00	18/12/2017 h18:00
1000	Venti	03 Nodi da N-Est	02 Nodi da N-Est	03 Nodi da N-Est	02 Nodi da N-Est	01 Nodi da Ovest	02 Nodi da Nord
	Temperature	-02 °C	-01 °C	-03 °C	-04 °C	-02 °C	-04 °C
	Temp. percepita	-4 °C	-2 °C	-5 °C	-5 °C	-2 °C	-5 °C
2000	Venti	10 Nodi da N-Est	07 Nodi da N-Est	10 Nodi da N-Est	10 Nodi da Nord	07 nodi da N-Ovest	08 nodi da N-Ovest
	Temperature	-06 °C	-07 °C	-08 °C	-08 °C	-08 °C	-07 °C
	Temp. percepita	-13 °C	-13 °C	-15 °C	-15 °C	-14 °C	-13 °C
3000	Venti	05 nodi da N-Ovest	07 Nodi da Nord	06 Nodi da Nord	11 Nodi da Nord	09 nodi da N-Ovest	08 nodi da N-Ovest
	Temperature	-12 °C	-13 °C	-14 °C	-15 °C	-15 °C	-12 °C
	Temp. percepita	-17 °C	-20 °C	-20 °C	-24 °C	-23 °C	-19 °C
Zero termico		0900-1100 m.	1100-1300 m.	0700-0900 m.	0600-0800 m.	1000-1200 m.	0600-0800 m.
Fenomeno		—	—	—	—	—	—
Stato del cielo							

**SOTTOSETTORE MAIELLA**

Quota		17/12/2017 h6:00	17/12/2017 h12:00	17/12/2017 h18:00	18/12/2017 h6:00	18/12/2017 h12:00	18/12/2017 h18:00
1000	Venti	04 Nodi da Nord	04 Nodi da Nord	05 Nodi da Nord	04 Nodi da Nord	01 Nodi da Nord	03 nodi da N-Ovest
	Temperature	-06 °C	-07 °C	-08 °C	-10 °C	-08 °C	-08 °C
	Temp. percepita	-10 °C	-11 °C	-13 °C	-14 °C	-8 °C	-11 °C
2000	Venti	07 Nodi da Nord	07 Nodi da Nord	08 Nodi da Nord	07 Nodi da Nord	02 Nodi da Nord	03 nodi da N-Ovest
	Temperature	-07 °C	-08 °C	-09 °C	-10 °C	-08 °C	-08 °C
	Temp. percepita	-13 °C	-14 °C	-15 °C	-16 °C	-10 °C	-11 °C
3000	Venti	13 Nodi da Nord	12 Nodi da Nord	13 Nodi da Nord	15 Nodi da Nord	09 Nodi da Nord	06 nodi da N-Ovest
	Temperature	-14 °C	-14 °C	-15 °C	-16 °C	-16 °C	-14 °C
	Temp. percepita	-24 °C	-23 °C	-25 °C	-27 °C	-25 °C	-20 °C
Zero termico		1000-1200 m.	1000-1200 m.	0700-0900 m.	0500-0700 m.	0800-1000 m.	0700-0900 m.
Fenomeno					—	—	—
Stato del cielo							

**SETTORE GRANDI MASSICCI APPENNINICI E APPENNINO ABRUZZESE**

PREVISIONE METEO – BOLLETTINO VALANGHE - EMESSO ALLE ORE 14:00 del 16/12/2017

a cura del **SERVIZIO METEO DELL'AERONAUTICA MILITARE**

**SOTTOSETTORE APP.NO MOLISANO**

Quota		17/12/2017 h6:00	17/12/2017 h12:00	17/12/2017 h18:00	18/12/2017 h6:00	18/12/2017 h12:00	18/12/2017 h18:00
1000	Venti	03 Nodi da Nord	03 Nodi da Nord	03 Nodi da Nord	03 Nodi da Nord	02 Nodi da Sud	02 nodi da N-Ovest
	Temperature	+00 °C	+01 °C	-01 °C	-02 °C	-01 °C	-02 °C
	Temp. percepita	-2 °C	-1 °C	-3 °C	-4 °C	-2 °C	-3 °C
2000	Venti	10 Nodi da Nord	10 Nodi da Nord	13 Nodi da Nord	14 Nodi da Nord	05 nodi da N-Ovest	05 nodi da N-Ovest
	Temperature	-07 °C	-07 °C	-07 °C	-08 °C	-08 °C	-07 °C
	Temp. percepita	-14 °C	-14 °C	-15 °C	-16 °C	-13 °C	-11 °C
3000	Venti	06 Nodi da Nord	07 nodi da N-Ovest	07 Nodi da Nord	12 Nodi da Nord	11 nodi da N-Ovest	08 nodi da N-Ovest
	Temperature	-13 °C	-13 °C	-14 °C	-15 °C	-15 °C	-13 °C
	Temp. percepita	-19 °C	-20 °C	-21 °C	-25 °C	-24 °C	-20 °C
Zero termico		0900-1100 m.	1100-1300 m.	0900-1100 m.	0600-0800 m.	1000-1200 m.	0700-0900 m.
Fenomeno		—	—	—	—	—	—
Stato del cielo							

**LEGENDA FENOMENI**

— Assenza Fenomeni    Nebbia    Foschia    Pioggia    Neve    Temporale

**STATO DEL CIELO**

Sereno    Poco nuvoloso    Nuvoloso    Molto nuvoloso    Coperto

**SETTORE GRANDI MASSICCI APPENNINICI E APPENNINO ABRUZZESE**

BOLLETTINO VALANGHE - EMESSO ALLE ORE 14:00 del 16/12/2017

a cura del **COMANDO UNITA' TUTELA FORESTALE AMBIENTALE E AGROALIMENTARE**

in collaborazione con il **Comando Truppe Alpine** e il **Servizio Meteo dell'Aeronautica Militare**

**Parametri meteorivometrici registrati presso i campi di rilevamento il 16/12/2017**

Localita'	Comune	Quota (Mslm)	Altezza neve (in cm)	Neve caduta nelle 24 ore (in cm)	Temp. Min. (°C)	Temp. Max. (°C)	Condizioni del tempo
<b>MONTE CARDITO DI M. TERMINILLO</b>	CANTALICE (RI)	1650	2	2	N.P.	N.P.	Assenza di precipitazioni
<b>CAIDURO</b>	CITTAREALE (RI)	1300	3	3	N.P.	N.P.	Assenza di precipitazioni
<b>CAMPO DELL'OSSO</b>	SUBIACO (RM)	1550	3	3	N.P.	N.P.	Nebbia con cielo non visibile
<b>CAMPO STAFFI</b>	FILETTINO (FR)	1780	3	3	-5	-1	Nebbia con cielo non visibile
<b>CAMPOCATINO</b>	GUARCINO (FR)	1790	18	N.P.	N.P.	N.P.	Assenza di precipitazioni
<b>PRATI DI MEZZO</b>	PICINISCO (FR)	1430	0	N.P.	0	+1	Assenza di precipitazioni
<b>QUARTARANA</b>	CAMPO DI GIOVE (AQ)	1200	N.P.	N.P.	-2	+10	Assenza di precipitazioni
<b>S. DONATO</b>	CASTEL DEL MONTE (AQ)	1400	0	Tracce di neve	-2	+6	Assenza di precipitazioni
<b>CROCETTA-CAMPO FELICE</b>	LUCOLI (AQ)	1573	1	1	-5	+2	Assenza di precipitazioni
<b>FORCA D'ACERO</b>	PESCASSEROLI (AQ)	1480	0	N.P.	N.P.	N.P.	Assenza di precipitazioni
<b>VALLE GELATA</b>	PESCOCOSTANZO (AQ)	1466	0	Tracce di neve	0	0	Assenza di precipitazioni
<b>LA PESCHINA</b>	RIVISONDOLI (AQ)	1470	0	Tracce di neve	-2	+7	Assenza di precipitazioni
<b>CAMPO FELICE BRECCIARA</b>	ROCCA DI CAMBIO (AQ)	1729	2	2	N.P.	N.P.	Assenza di precipitazioni
<b>PIANO AREMOGNA</b>	ROCCARASO (AQ)	1456	0	Tracce di neve	0	+2	Assenza di precipitazioni
<b>COPPO DELL'ORSO</b>	VILLETTA BARREA (AQ)	1520	1	1	-4	+1	Assenza di precipitazioni
<b>PRATI DI TIVO</b>	PIETRACAMELA (TE)	1380	1	1	-2	+8	Assenza di precipitazioni
<b>PASSO LANCIANO</b>	LETTOMANOPPELLO (PE)	1300	0	0	-1	+9	Assenza di precipitazioni
<b>CAMPITELLO MATESE</b>	SAN MASSIMO (CB)	1429	0	0	-2	+6	Assenza di precipitazioni
<b>PESCOPENNATARO</b>	PESCOPENNATARO (IS)	1220	0	N.P.	N.P.	N.P.	Assenza di precipitazioni
<b>ANTICIMA MONTE GODI*</b>	SCANNO (AQ)	1925	53	5	N.P.	N.P.	Assenza di precipitazioni

(\*) Rilievi fuori campo.