

**SETTORE GRANDI MASSICCI APPENNINICI E APPENNINO ABRUZZESE**

BOLLETTINO VALANGHE - EMESSO ALLE ORE 14:00 del 17/01/2018

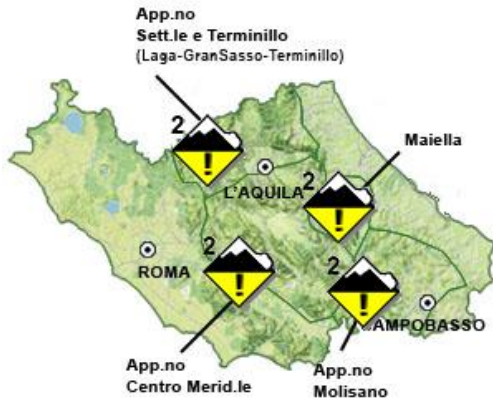
a cura del Servizio METEOMONT dell'ARMA dei CARABINIERI

in collaborazione con il Comando Truppe Alpine e il Servizio Meteo dell'Aeronautica Militare

SITUAZIONE alle 14.00 del 17/01/2018

DISTRIBUZIONE PERICOLO: MODERATO 2.

TIPO DI PERICOLO: NEVE VENTATA



SOTTOSETTORE	PROBLEMA	ESPOSIZIONI PIU' CRITICHE	QUOTE PIU' CRITICHE	QUOTA NEVE m.		ALTEZZA NEVE		
				NORD	SUD	NEVE cm.	NEVE FRESCA cm.	QUOTA
LAGA GRANSASSO TERMINILLO				1100	1200	020	0	1380
APP.NO CENTRO MERIDIONALE				1300	1400	065	0	1790
MAIELLA				1100	1200	011	0	1300
APP.NO MOLISANO				1200	1400	018	0	1429

**MANTO NEVOSO** - Strati di neve umida-bagnata su strati moderatamente consolidati. Il manto nevoso è in generale moderatamente consolidato. Tutto il settore di competenza è interessato da una moderata/forte attività eolica proveniente dai quadranti settentrionali che sta ridistribuendo la neve recente sia a quote medie che in alta quota. Tale attività sta generando nuovi accumuli nelle zone sottovento, negli impluvi e nei crinali maggiormente esposti ai venti. Non sono da escludersi pertanto distacchi soprattutto con forte sovraccarico e localmente possibili anche con debole sovraccarico (passaggio di singolo sciatore) nei punti esposti in cui le cornici già preesistenti vanno ulteriormente accrescendosi.

**PREVISIONI**

SOTTOSETTORE	18/01/2018				19/01/2018				20/01/2018			
	GRADO DI PERICOLO	PROBLEMA	ESPOSIZIONI PIU' CRITICHE	QUOTE PIU' CRITICHE	GRADO DI PERICOLO	PROBLEMA	ESPOSIZIONI PIU' CRITICHE	QUOTE PIU' CRITICHE	GRADO DI PERICOLO	PROBLEMA	ESPOSIZIONI PIU' CRITICHE	QUOTE PIU' CRITICHE
LAGA GRANSASSO TERMINILLO												
APP.NO CENTRO MERIDIONALE												
MAIELLA												
APP.NO MOLISANO												

**SCALA EUROPEA DEL GRADO DI PERICOLO VALANGHE**

**EUROPEAN AVALANCHE WARNING SERVICE**



**LEGENDA PROBLEMA**



**AVVERTENZE**

A seguito dell'attività eolica registrata sono da evitare le zone di accumulo, conche, canali, cambi di pendenza e pendii sotto vento in genere. Meteomont rammenta ARTVA, pala e sonda sempre al seguito.







Il bollettino è realizzato su scala sinottica-regionale (standard EAWS), la sua consultazione non può escludere in alcun modo la necessità di una seria e capace valutazione locale del pericolo (singolo pendio) che può essere anche sensibilmente diverso.

**SETTORE GRANDI MASSICCI APPENNINICI E APPENNINO ABRUZZESE**







PREVISIONE METEO – BOLLETTINO VALANGHE - EMESSO ALLE ORE 14:00 del 17/01/2018

a cura del **SERVIZIO METEO DELL'AERONAUTICA MILITARE**







**SOTTOSETTORE LAGA GRANSASSO TERMINILLO**

Quota		18/01/2018 h6:00	18/01/2018 h12:00	18/01/2018 h18:00	19/01/2018 h6:00	19/01/2018 h12:00	19/01/2018 h18:00
1000	Venti	04 Nodi da S-Ovest	05 Nodi da Ovest	08 Nodi da S-Ovest	08 Nodi da S-Ovest	09 Nodi da S-Ovest	07 Nodi da S-Ovest
	Temperature	-02 °C	+02 °C	+01 °C	+03 °C	+04 °C	+04 °C
	Temp. percepita	-5 °C	-1 °C	-3 °C	-1 °C	0 °C	1 °C
2000	Venti	13 nodi da N-Ovest	16 nodi da Ovest	27 Nodi da Ovest	26 nodi da Ovest	27 Nodi da Ovest	22 Nodi da Ovest
	Temperature	-07 °C	-02 °C	-01 °C	+01 °C	+01 °C	-01 °C
	Temp. percepita	-15 °C	-9 °C	-9 °C	-7 °C	-7 °C	-9 °C
3000	Venti	16 Nodi da Nord	17 nodi da N-Ovest	22 Nodi da Ovest	23 nodi da Ovest	24 Nodi da Ovest	26 Nodi da Ovest
	Temperature	-13 °C	-05 °C	+01 °C	-02 °C	-02 °C	-03 °C
	Temp. percepita	-23 °C	-13 °C	-6 °C	-10 °C	-10 °C	-12 °C
Zero termico		0700-0900 m.	1400-1600 m.	3000-3200 m.	2700-2900 m.	2500-2700 m.	1700-1900 m.
Fenomeno		—	—	—	—	—	—
Stato del cielo							

**SOTTOSETTORE APP.NO CENTRO MERIDIONALE**

Quota		18/01/2018 h6:00	18/01/2018 h12:00	18/01/2018 h18:00	19/01/2018 h6:00	19/01/2018 h12:00	19/01/2018 h18:00
1000	Venti	04 Nodi da Nord	02 Nodi da Ovest	02 Nodi da Sud	03 Nodi da S-Ovest	04 Nodi da S-Ovest	03 Nodi da Ovest
	Temperature	-03 °C	+01 °C	+01 °C	+02 °C	+03 °C	+02 °C
	Temp. percepita	-6 °C	0 °C	0 °C	0 °C	1 °C	0 °C
2000	Venti	14 nodi da N-Ovest	09 Nodi da Ovest	10 Nodi da Ovest	10 Nodi da S-Ovest	11 Nodi da Ovest	12 Nodi da Ovest
	Temperature	-06 °C	-02 °C	-01 °C	-02 °C	-01 °C	-02 °C
	Temp. percepita	-14 °C	-7 °C	-6 °C	-8 °C	-7 °C	-8 °C
3000	Venti	22 Nodi da Nord	15 nodi da N-Ovest	21 Nodi da Ovest	19 Nodi da Ovest	19 nodi da Ovest	23 Nodi da Ovest
	Temperature	-10 °C	-05 °C	-03 °C	-03 °C	-05 °C	-06 °C
	Temp. percepita	-21 °C	-13 °C	-11 °C	-11 °C	-14 °C	-16 °C
Zero termico		0800-1000 m.	1400-1600 m.	1600-1800 m.	1600-1800 m.	1700-1900 m.	1600-1800 m.
Fenomeno		—	—	—	—	—	—
Stato del cielo							

**SOTTOSETTORE MAIELLA**

Quota		18/01/2018 h6:00	18/01/2018 h12:00	18/01/2018 h18:00	19/01/2018 h6:00	19/01/2018 h12:00	19/01/2018 h18:00
1000	Venti	04 nodi da N-Ovest	02 Nodi da Ovest	05 Nodi da Ovest	05 Nodi da Ovest	05 nodi da Ovest	05 Nodi da Ovest
	Temperature	-07 °C	-01 °C	+01 °C	+01 °C	+01 °C	+00 °C
	Temp. percepita	-11 °C	-2 °C	-2 °C	-2 °C	-2 °C	-3 °C
2000	Venti	07 nodi da N-Ovest	04 Nodi da Ovest	08 Nodi da Ovest	08 Nodi da Ovest	07 nodi da Ovest	08 Nodi da Ovest
	Temperature	-07 °C	-01 °C	+01 °C	+02 °C	+01 °C	+00 °C
	Temp. percepita	-13 °C	-4 °C	-3 °C	-2 °C	-3 °C	-4 °C
3000	Venti	18 nodi da N-Ovest	14 nodi da N-Ovest	18 Nodi da Ovest	17 nodi da N-Ovest	18 nodi da Ovest	21 Nodi da Ovest
	Temperature	-12 °C	-06 °C	-03 °C	-02 °C	-05 °C	-06 °C
	Temp. percepita	-23 °C	-14 °C	-11 °C	-9 °C	-13 °C	-15 °C
Zero termico		0800-1000 m.	1800-2000 m.	1700-1900 m.	1900-2100 m.	1800-2000 m.	1600-1800 m.
Fenomeno		—	—	—	—	—	—
Stato del cielo							

**SETTORE GRANDI MASSICCI APPENNINICI E APPENNINO ABRUZZESE**

PREVISIONE METEO – BOLLETTINO VALANGHE - EMESSO ALLE ORE 14:00 del 17/01/2018

a cura del **SERVIZIO METEO DELL'AERONAUTICA MILITARE**

**SOTTOSETTORE APP.NO MOLISANO**

Quota		18/01/2018 h6:00	18/01/2018 h12:00	18/01/2018 h18:00	19/01/2018 h6:00	19/01/2018 h12:00	19/01/2018 h18:00
1000	Venti	02 nodi da N-Ovest	01 Nodi da Ovest	01 Nodi da S-Ovest	01 Nodi da Ovest	01 Nodi da Nord	01 Nodi da S-Ovest
	Temperature	-01 °C	+05 °C	+04 °C	+05 °C	+06 °C	+07 °C
	Temp. percepita	-2 °C	6 °C	5 °C	6 °C	7 °C	8 °C
2000	Venti	13 nodi da N-Ovest	13 Nodi da Ovest	14 Nodi da Ovest	18 Nodi da Ovest	15 Nodi da Ovest	16 Nodi da Ovest
	Temperature	-07 °C	-01 °C	-02 °C	+00 °C	-01 °C	-01 °C
	Temp. percepita	-15 °C	-7 °C	-9 °C	-7 °C	-8 °C	-8 °C
3000	Venti	21 Nodi da Nord	16 nodi da N-Ovest	23 nodi da N-Ovest	21 Nodi da Ovest	22 nodi da Ovest	22 Nodi da Ovest
	Temperature	-11 °C	-05 °C	-01 °C	-01 °C	-02 °C	-04 °C
	Temp. percepita	-22 °C	-13 °C	-9 °C	-9 °C	-10 °C	-13 °C
Zero termico		0700-0900 m.	1500-1700 m.	1600-1800 m.	2600-2800 m.	1700-1900 m.	1700-1900 m.
Fenomeno		—	—	—	—	—	—
Stato del cielo							

**LEGENDA FENOMENI**

— Assenza Fenomeni    Nebbia    Foschia    Pioggia    Neve    Temporale

**STATO DEL CIELO**

Sereno    Poco nuvoloso    Nuvoloso    Molto nuvoloso    Coperto

**SETTORE GRANDI MASSICCI APPENNINICI E APPENNINO ABRUZZESE**

BOLLETTINO VALANGHE - EMESSO ALLE ORE 14:00 del 17/01/2018

a cura del **Servizio METEOMONT dell'ARMA dei CARABINIERI**

in collaborazione con il **Comando Truppe Alpine** e il **Servizio Meteo dell'Aeronautica Militare**

**Parametri meteorivometrici registrati presso i campi di rilevamento il 17/01/2018**

Localita'	Comune	Quota (Mslm)	Altezza neve (in cm)	Neve caduta nelle 24 ore (in cm)	Temp. Min. (°C)	Temp. Max. (°C)	Condizioni del tempo
<b>PESCHIERE</b>	AMATRICE (RI)	1270	0	N.P.	+2	+6	Pioggia o pioviggine e neve moderati o forti
<b>MONTE CARDITO DI M. TERMINILLO</b>	CANTALICE (RI)	1650	45	0	N.P.	N.P.	Nebbia con cielo non visibile
<b>CAIDURO</b>	CITTAREALE (RI)	1300	0	0	N.P.	N.P.	Assenza di precipitazioni
<b>VALLONINA</b>	LEONESSA (RI)	1350	22	0	N.P.	N.P.	Assenza di precipitazioni
<b>piana di campo felice*</b>	ROMA (RM)	4	27	N.P.	N.P.	N.P.	Nevicata debole intermittente
<b>CAMPO STAFFI</b>	FILETTINO (FR)	1780	65	0	+1	+5	Pioggia moderata
<b>CAMPOCATINO</b>	GUARCINO (FR)	1790	65	Tracce di neve mista a pioggia	N.P.	N.P.	Pioggia debole continua
<b>PRATI DI MEZZO</b>	PICINISCO (FR)	1430	24	0	+1	+4	Rovescio di pioggia
<b>QUARTARANA</b>	CAMPO DI GIOVE (AQ)	1200	0	N.P.	+6	+10	Assenza di precipitazioni
<b>COLLE RUTO - FUCINO</b>	CAMPOTOSTO (AQ)	1384	0	0	N.P.	N.P.	Pioggia debole intermittente
<b>S. DONATO</b>	CASTEL DEL MONTE (AQ)	1400	0	0	+3	+8	Assenza di precipitazioni
<b>MONTECRISTO</b>	L'AQUILA (AQ)	1419	0	0	0	+5	Assenza di precipitazioni
<b>CROCETTA-CAMPO FELICE</b>	LUCOLI (AQ)	1573	6	0	0	+3	Rovescio di neve misto a pioggia
<b>FORCA D'ACERO</b>	PESCASSEROLI (AQ)	1480	46	Pioggia ed assenza di neve fresca	+1	+4	Pioggia debole continua
<b>VALLE GELATA</b>	PESCOCOSTANZO (AQ)	1466	0	0	+2	+6	Assenza di precipitazioni
<b>LA PESCHINA</b>	RIVISONDOLI (AQ)	1470	13	0	+2	+7	Assenza di precipitazioni
<b>PIANO AREMOGNA</b>	ROCCARASO (AQ)	1456	3	0	+3	+6	Assenza di precipitazioni
<b>COPPO DELL'ORSO</b>	VILLETTA BARREA (AQ)	1520	30	0	0	+4	Assenza di precipitazioni
<b>COLLE SAN GIACOMO</b>	CIVITELLA DEL TRONTO (TE)	1075	0	0	N.P.	N.P.	Assenza di precipitazioni
<b>FAVACCHIOLE</b>	CROGNALETO (TE)	1016	0	N.P.	+4	+8	Pioggia debole continua
<b>PRATO SELVA</b>	FANO ADRIANO (TE)	1355	6	Pioggia ed assenza di neve fresca	+1	+4	Pioggia o pioviggine e neve moderati o forti
<b>PIANO SAN PIETRO</b>	ISOLA DEL GRAN SASSO D'ITALIA (TE)	950	0	0	+4	+10	Pioggia debole intermittente
<b>PRATI DI TIVO</b>	PIETRACAMELA (TE)	1380	17	0	+2	+7	Pioggia debole intermittente
<b>CEPPO</b>	ROCCA SANTA MARIA (TE)	1349	0	0	+2	+6	Rovescio di neve misto a pioggia
<b>RIGOPIANO</b>	FARINDOLA (PE)	1135	0	0	+4	+11	Assenza di precipitazioni
<b>PASSO SAN LEONARDO</b>	SANT'EUFEMIA A MAIELLA (PE)	1215	0	0	+1	+8	Assenza di precipitazioni
<b>MAIELLETTA MAMMA ROSA</b>	PRETORO (CH)	1650	18	N.P.	N.P.	N.P.	Scaccianeve (tormenta) sulla stazione
<b>CAMPITELLO MATESE</b>	SAN MASSIMO (CB)	1429	6	0	0	+3	Pioggia debole intermittente
<b>PRATO GENTILE</b>	CAPRACOTTA (IS)	1490	10	0	N.P.	N.P.	Assenza di precipitazioni
<b>PESCOPENNATARO</b>	PESCOPENNATARO (IS)	1220	0	N.P.	N.P.	N.P.	Assenza di precipitazioni

<b>VALLE FIORITA</b>	PIZZONE (IS)	1436	15	0	0	+5	Pioggia debole continua
<b>MIMOLA</b>	SCANNO (AQ)	1495	12	0	+2	+8	Assenza di precipitazioni
<b>MARSIA</b>	TAGLIACOZZO (AQ)	1450	16	0	-4	+5	Nebbia con cielo non visibile
<b>VALICO DELLA FORCHETTA</b>	PALENA (CH)	1270	0	0	+2	+8	Assenza di precipitazioni

(\*) Rilievi fuori campo.