

**SETTORE GRANDI MASSICCI APPENNINICI E APPENNINO ABRUZZESE**

BOLLETTINO VALANGHE - EMESSO ALLE ORE 14:00 del 17/05/2019








a cura del Servizio METEOMONT dell'ARMA dei CARABINIERI

in collaborazione con il Servizio Meteo dell'Aeronautica Militare








**AVVERTENZE - FENOMENI SIGNIFICATIVI E/O INTENSI**

Una nuova nevicata ha interessato le zone interne dell'appennino centrale alle quote più alte, a partire da circa 1800 mt slm per il settore del Gran Sasso e a quote a partire da 1600/1700 mt slm per il settore della Majella per cui non è esclusa la presenza di manto nevoso con neve bagnata, con estensioni e spessori diversi a seconda della quota e dell'esposizione, (in generale a partire da 5cm alle quote più basse fino a 20-30cm per le quote più alte) il che comporta la necessità di una valutazione strettamente locale del pericolo di valanghe e di ghiaccio e la disponibilità di abbigliamento ed attrezzature adeguate all'ambiente innevato. L'attività eolica con venti da scirocco con intensità da debole a moderata favorirà la consunzione del manto nevoso. Fare attenzione alle zone di accumulo formatesi per l'azione eolica nei giorni trascorsi. Il pericolo permane, pertanto, "DEBOLE 1" in aumento nelle ore più calde della giornata a causa del rialzo termico. Il problema principale è dato dalla neve bagnata per la zona del Gran Sasso e della Majella. Per ogni ulteriore aggiornamento ed approfondimento sulle condizioni meteorologiche in atto e previste si rimanda alla consultazione del sito [www.meteoam.it](http://www.meteoam.it)









**SOTTOSETTORE APP.NO LAZIALE MONTE TERMINILLO**

Quota		18/05/2019 h6:00	18/05/2019 h12:00	18/05/2019 h18:00	19/05/2019 h6:00	19/05/2019 h12:00	19/05/2019 h18:00
1000	Venti	00 Calma	02 Nodi da Sud	04 Nodi da S-Ovest	02 Nodi da Ovest	02 Nodi da S-Ovest	04 Nodi da S-Ovest
	Temperature	+09 °C	+12 °C	+10 °C	+09 °C	+11 °C	+09 °C
	Temp. percepita	19 °C	12 °C	9 °C	9 °C	11 °C	8 °C
2000	Venti	14 Nodi da Sud	07 Nodi da Sud	11 Nodi da S-Ovest	06 Nodi da S-Ovest	07 Nodi da S-Ovest	08 Nodi da S-Ovest
	Temperature	+03 °C	+04 °C	+04 °C	+03 °C	+04 °C	+04 °C
	Temp. percepita	-2 °C	1 °C	0 °C	0 °C	1 °C	1 °C
3000	Venti	19 Nodi da S-Ovest	18 Nodi da Sud	10 Nodi da S-Ovest	07 Nodi da Sud	09 Nodi da S-Ovest	07 Nodi da S-Ovest
	Temperature	-04 °C	-03 °C	-01 °C	-02 °C	-03 °C	-02 °C
	Temp. percepita	-12 °C	-11 °C	-6 °C	-6 °C	-8 °C	-6 °C
Zero termico		2300-2500 m.	2400-2600 m.	2700-2900 m.	2400-2600 m.	2500-2700 m.	2600-2800 m.
Fenomeno		—	—	—	—		—
Stato del cielo							

**SOTTOSETTORE LAGA GRAN SASSO**

Quota		18/05/2019 h6:00	18/05/2019 h12:00	18/05/2019 h18:00	19/05/2019 h6:00	19/05/2019 h12:00	19/05/2019 h18:00
1000	Venti	00 Calma	02 Nodi da Sud	04 Nodi da S-Ovest	02 Nodi da Ovest	02 Nodi da S-Ovest	04 Nodi da S-Ovest
	Temperature	+09 °C	+12 °C	+10 °C	+09 °C	+11 °C	+09 °C
	Temp. percepita	19 °C	12 °C	9 °C	9 °C	11 °C	8 °C
2000	Venti	14 Nodi da Sud	07 Nodi da Sud	11 Nodi da S-Ovest	06 Nodi da S-Ovest	07 Nodi da S-Ovest	08 Nodi da S-Ovest
	Temperature	+03 °C	+04 °C	+04 °C	+03 °C	+04 °C	+04 °C
	Temp. percepita	-2 °C	1 °C	0 °C	0 °C	1 °C	1 °C
3000	Venti	19 Nodi da S-Ovest	18 Nodi da Sud	10 Nodi da S-Ovest	07 Nodi da Sud	09 Nodi da S-Ovest	07 Nodi da S-Ovest
	Temperature	-04 °C	-03 °C	-01 °C	-02 °C	-03 °C	-02 °C
	Temp. percepita	-12 °C	-11 °C	-6 °C	-6 °C	-8 °C	-6 °C
Zero termico		2300-2500 m.	2400-2600 m.	2700-2900 m.	2400-2600 m.	2500-2700 m.	2600-2800 m.
Fenomeno		—	—	—	—		—
Stato del cielo							

**SOTTOSETTORE VELINO SIRENTE P.N. ABRUZZO**

Quota		18/05/2019 h6:00	18/05/2019 h12:00	18/05/2019 h18:00	19/05/2019 h6:00	19/05/2019 h12:00	19/05/2019 h18:00
1000	Venti	08 Nodi da Sud	08 Nodi da Sud	03 Nodi da Sud	03 Nodi da Sud	03 Nodi da S-Ovest	01 Nodi da S-Ovest
	Temperature	+07 °C	+08 °C	+07 °C	+07 °C	+08 °C	+07 °C
	Temp. percepita	4 °C	5 °C	6 °C	6 °C	7 °C	8 °C
2000	Venti	20 Nodi da Sud	17 Nodi da Sud	08 Nodi da Sud	05 Nodi da Sud	06 Nodi da S-Ovest	06 Nodi da S-Ovest
	Temperature	+02 °C	+02 °C	+03 °C	+02 °C	+03 °C	+03 °C
	Temp. percepita	-4 °C	-4 °C	-1 °C	-1 °C	0 °C	0 °C
3000	Venti	22 Nodi da Sud	18 Nodi da Sud	11 Nodi da S-Ovest	09 Nodi da S-Ovest	09 Nodi da S-Ovest	08 Nodi da S-Ovest
	Temperature	-03 °C	-03 °C	-01 °C	-02 °C	-03 °C	-04 °C
	Temp. percepita	-11 °C	-11 °C	-7 °C	-7 °C	-8 °C	-9 °C
Zero termico		2200-2400 m.	2400-2600 m.	2700-2900 m.	2300-2500 m.	2500-2700 m.	2400-2600 m.
Fenomeno			—	—	—		—
Stato del cielo							

**SETTORE GRANDI MASSICCI APPENNINICI E APPENNINO ABRUZZESE**

PREVISIONE METEO – BOLLETTINO VALANGHE - EMESSO ALLE ORE 14:00 del 17/05/2019

a cura del **SERVIZIO METEO DELL'AERONAUTICA MILITARE**

**SOTTOSETTORE MAIELLA**

Quota		18/05/2019 h6:00	18/05/2019 h12:00	18/05/2019 h18:00	19/05/2019 h6:00	19/05/2019 h12:00	19/05/2019 h18:00
1000	Venti	07 Nodi da S-Ovest	05 Nodi da S-Ovest	02 Nodi da Ovest	01 Nodi da S-Ovest	02 Nodi da Sud	02 Nodi da Ovest
	Temperature	+03 °C	+06 °C	+05 °C	+04 °C	+06 °C	+05 °C
	Temp. percepita	0 °C	4 °C	5 °C	5 °C	6 °C	5 °C
2000	Venti	13 Nodi da S-Ovest	08 Nodi da S-Ovest	03 Nodi da Ovest	02 Nodi da Sud	03 Nodi da S-Ovest	03 Nodi da Ovest
	Temperature	+03 °C	+05 °C	+05 °C	+04 °C	+06 °C	+05 °C
	Temp. percepita	-2 °C	2 °C	4 °C	4 °C	5 °C	4 °C
3000	Venti	25 Nodi da S-Ovest	18 Nodi da S-Ovest	06 Nodi da S-Ovest	06 Nodi da S-Ovest	08 Nodi da S-Ovest	05 Nodi da Ovest
	Temperature	-02 °C	-02 °C	+00 °C	-02 °C	-02 °C	-02 °C
	Temp. percepita	-11 °C	-9 °C	-4 °C	-6 °C	-7 °C	-5 °C
Zero termico		2400-2600 m.	2400-2600 m.	2900-3100 m.	2600-2800 m.	2600-2800 m.	2600-2800 m.
Fenomeno		—	—	—	—		—
Stato del cielo							

**SOTTOSETTORE APP.NO MOLISANO**

Quota		18/05/2019 h6:00	18/05/2019 h12:00	18/05/2019 h18:00	19/05/2019 h6:00	19/05/2019 h12:00	19/05/2019 h18:00
1000	Venti	05 Nodi da Sud	06 Nodi da Sud	02 Nodi da S-Ovest	01 Nodi da S-Est	03 Nodi da S-Ovest	01 Nodi da Ovest
	Temperature	+09 °C	+12 °C	+10 °C	+08 °C	+14 °C	+11 °C
	Temp. percepita	8 °C	11 °C	10 °C	9 °C	14 °C	12 °C
2000	Venti	19 Nodi da S-Ovest	14 Nodi da S-Ovest	09 Nodi da S-Ovest	04 Nodi da Ovest	05 Nodi da S-Ovest	07 Nodi da Ovest
	Temperature	+03 °C	+03 °C	+04 °C	+04 °C	+05 °C	+04 °C
	Temp. percepita	-3 °C	-2 °C	0 °C	2 °C	3 °C	1 °C
3000	Venti	26 Nodi da S-Ovest	20 Nodi da Sud	11 Nodi da S-Ovest	07 Nodi da S-Ovest	12 Nodi da S-Ovest	12 Nodi da S-Ovest
	Temperature	-01 °C	-02 °C	+00 °C	-01 °C	-02 °C	-03 °C
	Temp. percepita	-9 °C	-10 °C	-5 °C	-5 °C	-8 °C	-9 °C
Zero termico		2600-2800 m.	2600-2800 m.	3000-3200 m.	2700-2900 m.	2600-2800 m.	2500-2700 m.
Fenomeno		—	—	—	—		—
Stato del cielo							

**LEGENDA FENOMENI**

—	Assenza Fenomeni		Nebbia		Foschia		Pioggia debole		Pioggia moderata		Pioggia forte		Temporale
	Nevicata Debole		Nevicata moderata		Nevicata Forte								

**STATO DEL CIELO**

	Sereno		Poco nuvoloso		Nuvoloso		Molto nuvoloso		Coperto
--	--------	--	---------------	--	----------	--	----------------	--	---------

**SETTORE GRANDI MASSICCI APPENNINICI E APPENNINO ABRUZZESE**

**BOLLETTINO VALANGHE - EMESSO ALLE ORE 14:00 del 17/05/2019**

a cura del **Servizio METEOMONT dell'ARMA dei CARABINIERI**

in collaborazione con il **Servizio Meteo dell'Aeronautica Militare**

**Misure rilevate il giorno 17/05/2019**

Località	Temperatura min/max (°C)	Pioggia (mm)	Umidità (%)	Pressione (hPa)	Velocità vento (Kmh)
IL CERRO - TUSCANIA	21.4/39.1	0,0 mm	87,0%	994,5 hPa	0,4 Km/h
MADONNA DELLE GRAZIE - PRIVERNO	N.P. /28.7	0,0 mm	75,0%	1010,5 hPa	0,0 Km/h
PIAN DELL'ADDOLORATA - TOSSICIA	8.5/19.7	0,0 mm	100,0%	963,8 hPa	0,0 Km/h
CAMPO FELICE - ROCCA DI CAMBIO	N.P. / N.P.	0,0 mm	N.P.	987,1 hPa	0,0 Km/h