

**SETTORE GRANDI MASSICCI APPENNINICI E APPENNINO ABRUZZESE**

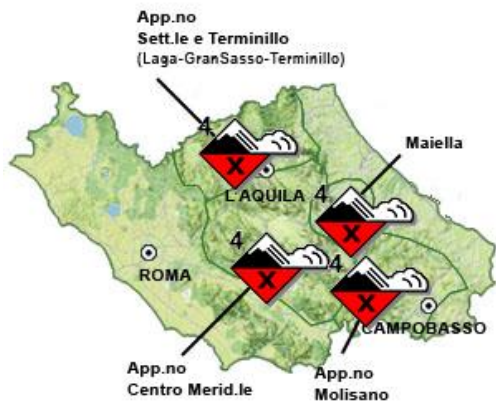
BOLLETTINO VALANGHE - EMESSO ALLE ORE 14:00 del 19/01/2017

a cura del **COMANDO UNITA' TUTELA FORESTALE AMBIENTALE E AGROALIMENTARE**  
in collaborazione con il **Comando Truppe Alpine** e il **Servizio Meteo dell'Aeronautica Militare**

**SITUAZIONE alle 14.00 del 19/01/2017**

**DISTRIBUZIONE PERICOLO: FORTE 4.**

**TIPO DI PERICOLO: NEVE VENTATA VENTO CON NEVE FRESCA FREDDA, ASCIUTTA E A DEBOLE COESIONE. NEVE VENTATA**



| SOTTOSETTORE              | PROBLEMA | ESPOSIZIONI PIU' CRITICHE | QUOTE PIU' CRITICHE | QUOTA NEVE m. |      | ALTEZZA NEVE |                 | QUOTA |
|---------------------------|----------|---------------------------|---------------------|---------------|------|--------------|-----------------|-------|
|                           |          |                           |                     | NORD          | SUD  | NEVE cm.     | NEVE FRESCA cm. |       |
| LAGA GRANSASSO TERMINILLO |          |                           |                     | 300           | 500  | 120          | 015             | 500   |
| APP.NO CENTRO MERIDIONALE |          |                           |                     | 900           | 1200 | 103          | 025             | 1520  |
| MAIELLA                   |          |                           |                     | 200           | 300  | 130          | 005             | 065   |
| APP.NO MOLISANO           |          |                           |                     | 500           | 600  | 153          | 020             | 1429  |

**VALANGHE OSSERVATE** - Singole grandi valanghe spontanee di neve umida bagnata a debole coesione e a lastroni di superficie.

**MANTO NEVOSO** - Strati di neve fresca asciutta a debole coesione su strati debolmente consolidati. Il manto nevoso è debolmente consolidato e per lo più instabile su tutti i pendii ripidi. Prestare particolare attenzione alle zone di accumuli.

**PREVISIONI**

| SOTTOSETTORE              | 20/01/2017        |          |                           |                     | 21/01/2017        |          |                           |                     | 22/01/2017        |          |                           |                     |
|---------------------------|-------------------|----------|---------------------------|---------------------|-------------------|----------|---------------------------|---------------------|-------------------|----------|---------------------------|---------------------|
|                           | GRADO DI PERICOLO | PROBLEMA | ESPOSIZIONI PIU' CRITICHE | QUOTE PIU' CRITICHE | GRADO DI PERICOLO | PROBLEMA | ESPOSIZIONI PIU' CRITICHE | QUOTE PIU' CRITICHE | GRADO DI PERICOLO | PROBLEMA | ESPOSIZIONI PIU' CRITICHE | QUOTE PIU' CRITICHE |
| LAGA GRANSASSO TERMINILLO |                   |          |                           |                     |                   |          |                           |                     |                   |          |                           |                     |
| APP.NO CENTRO MERIDIONALE |                   |          |                           |                     |                   |          |                           |                     |                   |          |                           |                     |
| MAIELLA                   |                   |          |                           |                     |                   |          |                           |                     |                   |          |                           |                     |
| APP.NO MOLISANO           |                   |          |                           |                     |                   |          |                           |                     |                   |          |                           |                     |

**SCALA EUROPEA DEL GRADO DI PERICOLO VALANGHE**

**EUROPEAN AVALANCHE WARNING SERVICE**



**LEGENDA PROBLEMA**



**AVVERTENZE**

In considerazioni delle avverse condizioni meteorologiche e dei rilevanti cumuli di neve fresca, sono assolutamente da evitare le attività escursionistiche al di fuori delle piste battute e segnalate.







Il bollettino è realizzato su scala sinottica-regionale (standard EAWS), la sua consultazione non può escludere in alcun modo la necessità di una seria e capace valutazione locale del pericolo (singolo pendio) che può essere anche sensibilmente diverso.

**SETTORE GRANDI MASSICCI APPENNINICI E APPENNINO ABRUZZESE**







PREVISIONE METEO – BOLLETTINO VALANGHE - EMESSO ALLE ORE 14:00 del 19/01/2017

a cura del **SERVIZIO METEO DELL'AERONAUTICA MILITARE**







**SOTTOSETTORE LAGA GRANSASSO TERMINILLO**

| Quota           |                 | 20/01/2017 h6:00  | 20/01/2017 h12:00   | 20/01/2017 h18:00   | 21/01/2017 h6:00  | 21/01/2017 h12:00   | 21/01/2017 h18:00   |
|-----------------|-----------------|---|---|---|---|---|---|
| 1000            | Venti           | 01 Nodi da Est  | 01 Nodi da Est  | 01 Nodi da N-Est  | 01 Nodi da N-Est  | 01 Nodi da N-Est  | 01 Nodi da N-Est  |
|                 | Temperature     | -03 °C  | -02 °C  | -02 °C  | -02 °C  | -01 °C  | +00 °C  |
|                 | Temp. percepita | -3 °C   | -2 °C   | -2 °C   | -2 °C   | 0 °C  | 1 °C  |
| 2000            | Venti           | 05 Nodi da S-Est  | 04 Nodi da S-Est  | 05 Nodi da S-Est  | 06 Nodi da S-Est  | 05 Nodi da S-Est  | 05 Nodi da S-Est  |
|                 | Temperature     | -06 °C  | -05 °C  | -05 °C  | -05 °C  | -03 °C  | -03 °C  |
|                 | Temp. percepita | -10 °C  | -8 °C   | -9 °C   | -10 °C  | -7 °C   | -7 °C   |
| 3000            | Venti           | 03 Nodi da S-Est  | 01 Nodi da S-Est  | 03 Nodi da S-Est  | 04 Nodi da Sud  | 02 Nodi da Sud  | 03 Nodi da S-Est  |
|                 | Temperature     | -11 °C  | -10 °C  | -10 °C  | -07 °C  | -06 °C  | -06 °C  |
|                 | Temp. percepita | -14 °C  | -10 °C  | -13 °C  | -11 °C  | -8 °C   | -9 °C   |
| Zero termico    |                 | 0700-0900 m.  | 0800-1000 m.  | 0800-1000 m.  | 0800-1000 m.  | 1000-1200 m.  | 1000-1200 m.  |
| Fenomeno        |                 | —   | —   | —   | —   | —   | —   |
| Stato del cielo |                 |  |  |  |  |  |  |

**SOTTOSETTORE APP.NO CENTRO MERIDIONALE**

| Quota           |                 | 20/01/2017 h6:00  | 20/01/2017 h12:00   | 20/01/2017 h18:00   | 21/01/2017 h6:00  | 21/01/2017 h12:00   | 21/01/2017 h18:00   |
|-----------------|-----------------|---|---|---|---|---|---|
| 1000            | Venti           | 03 Nodi da Est  | 03 Nodi da Est  | 03 Nodi da Est  | 04 Nodi da Est  | 03 Nodi da Est  | 04 Nodi da Est  |
|                 | Temperature     | -01 °C  | +00 °C  | -01 °C  | -01 °C  | +01 °C  | +01 °C  |
|                 | Temp. percepita | -3 °C   | -2 °C   | -3 °C   | -4 °C   | -1 °C   | -1 °C   |
| 2000            | Venti           | 06 Nodi da Est  | 05 Nodi da S-Est  | 05 Nodi da S-Est  | 06 Nodi da S-Est  | 08 Nodi da S-Est  | 08 Nodi da S-Est  |
|                 | Temperature     | -03 °C  | -03 °C  | -03 °C  | -01 °C  | -01 °C  | +00 °C  |
|                 | Temp. percepita | -7 °C   | -7 °C   | -7 °C   | -5 °C   | -6 °C   | -4 °C   |
| 3000            | Venti           | 04 Nodi da S-Est  | 06 Nodi da S-Est  | 02 Nodi da Sud  | 05 Nodi da Sud  | 02 Nodi da S-Est  | 06 Nodi da S-Est  |
|                 | Temperature     | -10 °C  | -10 °C  | -08 °C  | -07 °C  | -06 °C  | -05 °C  |
|                 | Temp. percepita | -14 °C  | -16 °C  | -10 °C  | -11 °C  | -8 °C   | -10 °C  |
| Zero termico    |                 | 1000-1200 m.  | 1300-1500 m.  | 1000-1200 m.  | 1600-1800 m.  | 1800-2000 m.  | 1900-2100 m.  |
| Fenomeno        |                 | —   | —   | —   | —   | —   | —   |
| Stato del cielo |                 |  |  |  |  |  |  |

**SOTTOSETTORE MAIELLA**







| Quota           |                 | 20/01/2017 h6:00  | 20/01/2017 h12:00   | 20/01/2017 h18:00   | 21/01/2017 h6:00  | 21/01/2017 h12:00   | 21/01/2017 h18:00   |
|-----------------|-----------------|---|---|---|---|---|---|
| 1000            | Venti           | 02 Nodi da N-Est  | 02 Nodi da Est  | 02 Nodi da Est  | 02 Nodi da Est  | 02 Nodi da S-Est  | 02 Nodi da Est  |
|                 | Temperature     | -04 °C  | -03 °C  | -04 °C  | -03 °C  | -01 °C  | -01 °C  |
|                 | Temp. percepita | -5 °C   | -4 °C   | -5 °C   | -4 °C   | -2 °C   | -2 °C   |
| 2000            | Venti           | 05 Nodi da Est  | 05 Nodi da Est  | 04 Nodi da Est  | 04 Nodi da S-Est  | 04 Nodi da S-Est  | 04 Nodi da S-Est  |
|                 | Temperature     | -05 °C  | -05 °C  | -05 °C  | -04 °C  | -04 °C  | -03 °C  |
|                 | Temp. percepita | -9 °C   | -9 °C   | -8 °C   | -7 °C   | -7 °C   | -6 °C   |
| 3000            | Venti           | 08 Nodi da Est  | 09 Nodi da S-Est  | 05 Nodi da Sud  | 07 Nodi da Sud  | 04 Nodi da Sud  | 05 Nodi da S-Est  |
|                 | Temperature     | -11 °C  | -11 °C  | -09 °C  | -08 °C  | -06 °C  | -06 °C  |
|                 | Temp. percepita | -18 °C  | -18 °C  | -14 °C  | -14 °C  | -10 °C  | -10 °C  |
| Zero termico    |                 | 1000-1200 m.  | 1200-1400 m.  | 1000-1200 m.  | 1200-1400 m.  | 1400-1600 m.  | 1400-1600 m.  |
| Fenomeno        |                 | —   | —   | —   | —   | —   | —   |
| Stato del cielo |                 |  |  |  |  |  |  |

**SETTORE GRANDI MASSICCI APPENNINICI E APPENNINO ABRUZZESE**

PREVISIONE METEO – BOLLETTINO VALANGHE - EMESSO ALLE ORE 14:00 del 19/01/2017

a cura del **SERVIZIO METEO DELL'AERONAUTICA MILITARE**

**SOTTOSETTORE APP.NO MOLISANO**

| Quota           |                 | 20/01/2017 h6:00  | 20/01/2017 h12:00   | 20/01/2017 h18:00   | 21/01/2017 h6:00  | 21/01/2017 h12:00   | 21/01/2017 h18:00   |
|-----------------|-----------------|---|---|---|---|---|---|
| 1000            | Venti           | 03 Nodi da N-Est  | 03 Nodi da N-Est  | 03 Nodi da N-Est  | 02 Nodi da N-Est  | 02 Nodi da N-Est  | 02 Nodi da N-Est  |
|                 | Temperature     | +00 °C  | +01 °C  | +01 °C  | +01 °C  | +01 °C  | +01 °C  |
|                 | Temp. percepita | -2 °C   | -1 °C   | -1 °C   | 0 °C  | 0 °C  | 0 °C  |
| 2000            | Venti           | 11 Nodi da Est  | 09 Nodi da Est  | 07 Nodi da Est  | 06 Nodi da Est  | 06 Nodi da Est  | 07 Nodi da Est  |
|                 | Temperature     | -05 °C  | -05 °C  | -05 °C  | -05 °C  | -04 °C  | -03 °C  |
|                 | Temp. percepita | -12 °C  | -11 °C  | -10 °C  | -10 °C  | -8 °C   | -8 °C   |
| 3000            | Venti           | 10 Nodi da Est  | 07 Nodi da S-Est  | 05 Nodi da Sud  | 07 Nodi da Sud  | 05 Nodi da S-Est  | 08 Nodi da S-Est  |
|                 | Temperature     | -11 °C  | -11 °C  | -09 °C  | -08 °C  | -06 °C  | -07 °C  |
|                 | Temp. percepita | -19 °C  | -17 °C  | -14 °C  | -14 °C  | -10 °C  | -13 °C  |
| Zero termico    |                 | 1100-1300 m.  | 1100-1300 m.  | 1200-1400 m.  | 1200-1400 m.  | 1300-1500 m.  | 1300-1500 m.  |
| Fenomeno        |                 | —   | —   | —   | —   | —   | —   |
| Stato del cielo |                 |  |  |  |  |  |  |

**LEGENDA FENOMENI**

— Assenza Fenomeni   
  Nebbia   
  Foschia   
  Pioggia   
  Neve   
  Temporale

**STATO DEL CIELO**

 Sereno   
  Poco nuvoloso   
  Nuvoloso   
  Molto nuvoloso   
  Coperto

**SETTORE GRANDI MASSICCI APPENNINICI E APPENNINO ABRUZZESE**

BOLLETTINO VALANGHE - EMESSO ALLE ORE 14:00 del 19/01/2017

a cura del **COMANDO UNITA' TUTELA FORESTALE AMBIENTALE E AGROALIMENTARE**

in collaborazione con il **Comando Truppe Alpine** e il **Servizio Meteo dell'Aeronautica Militare**

**Parametri meteorivometrici registrati presso i campi di rilevamento il 19/01/2017**

| Localita'                        | Comune               | Quota (Mslm) | Altezza neve (in cm) | Neve caduta nelle 24 ore (in cm) | Temp. Min. (°C) | Temp. Max. (°C) | Condizioni del tempo          |
|----------------------------------|----------------------|--------------|----------------------|----------------------------------|-----------------|-----------------|-------------------------------|
| <b>CAMPO DELL'OSSO</b>           | SUBIACO (RM)         | 1550         | 37                   | 0                                | -5              | -2              | Assenza di precipitazioni     |
| <b>CAMPO STAFFI</b>              | FILETTINO (FR)       | 1780         | 44                   | 18                               | -8              | -3              | Nebbia con cielo non visibile |
| <b>PRATI DI MEZZO</b>            | PICINISCO (FR)       | 1430         | 50                   | N.P.                             | -2              | 0               | Assenza di precipitazioni     |
| <b>CROCETTA-CAMPO FELICE</b>     | LUCOLI (AQ)          | 1573         | 80                   | 65                               | -12             | 0               | Assenza di precipitazioni     |
| <b>MONTE MAGNOLA-M. LENZUOLA</b> | OVINDOLI (AQ)        | 1935         | 72                   | N.P.                             | N.P.            | N.P.            | Assenza di precipitazioni     |
| <b>FORCA D'ACERO</b>             | PESCASSEROLI (AQ)    | 1480         | 73                   | 10                               | -6              | -1              | Assenza di precipitazioni     |
| <b>PIANO AREMOGNA</b>            | ROCCARASO (AQ)       | 1456         | 88                   | 48                               | N.P.            | N.P.            | Assenza di precipitazioni     |
| <b>COPPO DELL'ORSO</b>           | VILLETTA BARREA (AQ) | 1520         | 103                  | 25                               | N.P.            | N.P.            | Nevicata debole intermittente |
| <b>CAMPITELLO MATESE</b>         | SAN MASSIMO (CB)     | 1429         | 153                  | 20                               | -5              | -3              | Nevicata moderata             |
| <b>l*</b>                        | PESCOPENNATARO (IS)  | 1287         | 85                   | N.P.                             | N.P.            | N.P.            | Nebbia con cielo non visibile |
| <b>liannnini*</b>                | PIZZONE (IS)         | 1030         | 41                   | 5                                | N.P.            | N.P.            | Assenza di precipitazioni     |
| <b>MIMOLA</b>                    | SCANNO (AQ)          | 1495         | 110                  | 25                               | -7              | -2              | Nevicata debole continua      |
| <b>MARSIA</b>                    | TAGLIACOZZO (AQ)     | 1450         | 27                   | 11                               | -5              | +4              | Assenza di precipitazioni     |

(\*) Rilievi fuori campo.