



SETTORE GRANDI MASSICCI APPENNINICI E APPENNINO ABRUZZESE

BOLLETTINO VALANGHE - EMESSO ALLE ORE 14:00 del 20/12/2017

a cura del **COMANDO UNITA' TUTELA FORESTALE AMBIENTALE E AGROALIMENTARE**
in collaborazione con il **Comando Truppe Alpine** e il **Servizio Meteo dell'Aeronautica Militare**

SITUAZIONE alle 14.00 del 20/12/2017

DISTRIBUZIONE PERICOLO: DA DEBOLE 1 A MODERATO 2.

TIPO DI PERICOLO: NEVE VENTATA NEVE VECCHIA



SOTTOSETTORE	PROBLEMA	ESPOSIZIONI PIU' CRITICHE	QUOTE PIU' CRITICHE	QUOTA NEVE m.		ALTEZZA NEVE		QUOTA
				NORD	SUD	NEVE cm.	NEVE FRESCA cm.	
LAGA GRANSASSO TERMINILLO				900	1000	080	000	2000
APP.NO CENTRO MERIDIONALE				1300	1500	040	000	1800
MAIELLA				900	1000	060	002	2000
APP.NO MOLISANO				1300	1500	001	001	1500

MANTO NEVOSO - Residue debolissime precipitazioni nevose interessano sin da quote collinari la parte orientale del settore mentre venti settentrionali, localmente anche forti, creano o inspessiscono gli accumuli eolici sugli opposti versanti. Su tutto il settore il manto nevoso è presente con spessori consistenti, specie su Gran Sasso e Maiella, solo in alta quota. Luoghi pericolosi, ove il distacco di valanghe provocate sarà possibile anche con debole sovraccarico, si localizzano su alcuni pendii ripidi in tipiche localizzazioni da accumulo eolico (sottocresta, conche, canaloni, pendii sottostanti a crinali o fasce boschive) e su versanti in ombra per la presenza di strati deboli persistenti all'interno del manto nevoso. Prestare attenzione alla presenza di ghiaccio anche nelle zone scoperte dalla neve.

PREVISIONI

SOTTOSETTORE	21/12/2017				22/12/2017				23/12/2017			
	GRADO DI PERICOLO	PROBLEMA	ESPOSIZIONI PIU' CRITICHE	QUOTE PIU' CRITICHE	GRADO DI PERICOLO	PROBLEMA	ESPOSIZIONI PIU' CRITICHE	QUOTE PIU' CRITICHE	GRADO DI PERICOLO	PROBLEMA	ESPOSIZIONI PIU' CRITICHE	QUOTE PIU' CRITICHE
LAGA GRANSASSO TERMINILLO												
APP.NO CENTRO MERIDIONALE												
MAIELLA												
APP.NO MOLISANO												

SCALA EUROPEA DEL GRADO DI PERICOLO VALANGHE

EUROPEAN AVALANCHE WARNING SERVICE



LEGENDA PROBLEMA



AVVERTENZE

Meteomont ricorda ARTVA, pala e sonda sempre al seguito.

Il bollettino è realizzato su scala sinottica-regionale (standard EAWS), la sua consultazione non può escludere in alcun modo la necessità di una seria e capace valutazione locale del pericolo (singolo pendio) che può essere anche sensibilmente diverso.

SETTORE GRANDI MASSICCI APPENNINICI E APPENNINO ABRUZZESE

PREVISIONE METEO – BOLLETTINO VALANGHE - EMESSO ALLE ORE 14:00 del 20/12/2017

a cura del **SERVIZIO METEO DELL'AERONAUTICA MILITARE**

SOTTOSETTORE LAGA GRANSASSO TERMINILLO

Quota		21/12/2017 h6:00	21/12/2017 h12:00	21/12/2017 h18:00	22/12/2017 h6:00	22/12/2017 h12:00	22/12/2017 h18:00
1000	Venti	03 Nodi da N-Est	04 Nodi da N-Est	02 Nodi da Est	03 Nodi da N-Est	04 Nodi da N-Est	03 Nodi da N-Est
	Temperature	-04 °C	-03 °C	-04 °C	+01 °C	+01 °C	+01 °C
	Temp. percepita	-6 °C	-6 °C	-5 °C	-1 °C	-1 °C	-1 °C
2000	Venti	12 Nodi da N-Est	11 Nodi da N-Est	12 Nodi da N-Est	17 Nodi da N-Est	16 Nodi da N-Est	18 Nodi da N-Est
	Temperature	-11 °C	-10 °C	-05 °C	-03 °C	-05 °C	-01 °C
	Temp. percepita	-20 °C	-18 °C	-12 °C	-11 °C	-13 °C	-8 °C
3000	Venti	18 Nodi da N-Est	23 Nodi da N-Est	20 Nodi da N-Est	20 Nodi da N-Est	22 Nodi da N-Est	24 Nodi da N-Est
	Temperature	-11 °C	-09 °C	-07 °C	-08 °C	-07 °C	-06 °C
	Temp. percepita	-21 °C	-20 °C	-16 °C	-18 °C	-17 °C	-16 °C
Zero termico		0400-0600 m.	0600-0800 m.	0400-0600 m.	1400-1600 m.	1300-1500 m.	1600-1800 m.
Fenomeno				—	—	—	—
Stato del cielo							

SOTTOSETTORE APP.NO CENTRO MERIDIONALE

Quota		21/12/2017 h6:00	21/12/2017 h12:00	21/12/2017 h18:00	22/12/2017 h6:00	22/12/2017 h12:00	22/12/2017 h18:00
1000	Venti	05 Nodi da Est	05 Nodi da Est	04 Nodi da Est	04 Nodi da N-Est	05 Nodi da N-Est	05 Nodi da N-Est
	Temperature	-05 °C	-02 °C	-02 °C	+01 °C	+02 °C	+01 °C
	Temp. percepita	-9 °C	-5 °C	-5 °C	-1 °C	-1 °C	-2 °C
2000	Venti	14 Nodi da N-Est	18 Nodi da N-Est	17 Nodi da N-Est	21 Nodi da N-Est	20 Nodi da N-Est	24 Nodi da N-Est
	Temperature	-06 °C	-04 °C	-02 °C	+00 °C	+00 °C	+01 °C
	Temp. percepita	-14 °C	-12 °C	-9 °C	-7 °C	-7 °C	-6 °C
3000	Venti	11 Nodi da N-Est	20 Nodi da N-Est	19 Nodi da N-Est	17 Nodi da N-Est	15 Nodi da N-Est	19 Nodi da N-Est
	Temperature	-10 °C	-07 °C	-05 °C	-03 °C	-02 °C	-01 °C
	Temp. percepita	-18 °C	-16 °C	-14 °C	-11 °C	-9 °C	-8 °C
Zero termico		0500-0700 m.	0900-1100 m.	0800-1000 m.	2000-2200 m.	1500-1700 m.	2500-2700 m.
Fenomeno		—	—	—	—	—	—
Stato del cielo							

SOTTOSETTORE MAIELLA







Quota		21/12/2017 h6:00	21/12/2017 h12:00	21/12/2017 h18:00	22/12/2017 h6:00	22/12/2017 h12:00	22/12/2017 h18:00
1000	Venti	04 Nodi da Nord	04 Nodi da Nord	04 Nodi da Nord	07 Nodi da Nord	07 Nodi da Nord	08 Nodi da Nord
	Temperature	-08 °C	-06 °C	-05 °C	-02 °C	-03 °C	-02 °C
	Temp. percepita	-12 °C	-10 °C	-8 °C	-6 °C	-8 °C	-7 °C
2000	Venti	07 Nodi da Nord	06 Nodi da Nord	06 Nodi da Nord	12 Nodi da Nord	12 Nodi da Nord	13 Nodi da N-Est
	Temperature	-08 °C	-06 °C	-05 °C	-02 °C	-03 °C	-01 °C
	Temp. percepita	-14 °C	-11 °C	-10 °C	-8 °C	-9 °C	-7 °C
3000	Venti	14 Nodi da N-Est	19 Nodi da N-Est	18 Nodi da N-Est	20 Nodi da N-Est	23 Nodi da N-Est	23 Nodi da N-Est
	Temperature	-12 °C	-10 °C	-07 °C	-07 °C	-07 °C	-06 °C
	Temp. percepita	-21 °C	-20 °C	-16 °C	-16 °C	-17 °C	-16 °C
Zero termico		0700-0900 m.	1000-1200 m.	1100-1300 m.	1600-1800 m.	1500-1700 m.	1600-1800 m.
Fenomeno		—	—	—	—	—	—
Stato del cielo							

SETTORE GRANDI MASSICCI APPENNINICI E APPENNINO ABRUZZESE


PREVISIONE METEO – BOLLETTINO VALANGHE - EMESSO ALLE ORE 14:00 del 20/12/2017

a cura del **SERVIZIO METEO DELL'AERONAUTICA MILITARE**

SOTTOSETTORE APP.NO MOLISANO

Quota		21/12/2017 h6:00	21/12/2017 h12:00	21/12/2017 h18:00	22/12/2017 h6:00	22/12/2017 h12:00	22/12/2017 h18:00
1000	Venti	04 Nodi da Nord	04 Nodi da Nord	04 Nodi da Nord	06 Nodi da Nord	06 Nodi da Nord	06 Nodi da Nord
	Temperature	-03 °C	+00 °C	+00 °C	+02 °C	+04 °C	+03 °C
	Temp. percepita	-6 °C	-3 °C	-3 °C	-1 °C	1 °C	0 °C
2000	Venti	17 Nodi da Nord	19 Nodi da N-Est	16 Nodi da N-Est	22 Nodi da N-Est	24 Nodi da Nord	24 Nodi da N-Est
	Temperature	-08 °C	-05 °C	-01 °C	-01 °C	-03 °C	-01 °C
	Temp. percepita	-17 °C	-14 °C	-8 °C	-9 °C	-12 °C	-9 °C
3000	Venti	11 Nodi da Est	18 Nodi da N-Est	17 Nodi da N-Est	21 Nodi da N-Est	21 Nodi da N-Est	24 Nodi da N-Est
	Temperature	-12 °C	-09 °C	-07 °C	-06 °C	-05 °C	-03 °C
	Temp. percepita	-20 °C	-19 °C	-16 °C	-15 °C	-14 °C	-12 °C
Zero termico		0600-0800 m.	0900-1100 m.	1100-1300 m.	1500-1700 m.	1400-1600 m.	1700-1900 m.
Fenomeno		—	—	—	—	—	—
Stato del cielo							

LEGENDA FENOMENI

— Assenza Fenomeni
  Nebbia
  Foschia
  Pioggia
  Neve
  Temporale

STATO DEL CIELO

 Sereno
  Poco nuvoloso
  Nuvoloso
  Molto nuvoloso
  Coperto

SETTORE GRANDI MASSICCI APPENNINICI E APPENNINO ABRUZZESE

BOLLETTINO VALANGHE - EMESSO ALLE ORE 14:00 del 20/12/2017

a cura del **COMANDO UNITA' TUTELA FORESTALE AMBIENTALE E AGROALIMENTARE**

in collaborazione con il **Comando Truppe Alpine** e il **Servizio Meteo dell'Aeronautica Militare**

Parametri meteorivometrici registrati presso i campi di rilevamento il 20/12/2017

Localita'	Comune	Quota (Mslm)	Altezza neve (in cm)	Neve caduta nelle 24 ore (in cm)	Temp. Min. (°C)	Temp. Max. (°C)	Condizioni del tempo
PESCHIERE	AMATRICE (RI)	1270	15	0	N.P.	N.P.	Assenza di precipitazioni
MONTE CARDITO DI M. TERMINILLO	CANTALICE (RI)	1650	5	0	N.P.	N.P.	Assenza di precipitazioni
CAIDURO	CITTAREALE (RI)	1300	4	0	N.P.	N.P.	Assenza di precipitazioni
VALLONINA	LEONESSA (RI)	1350	5	0	N.P.	N.P.	Assenza di precipitazioni
CAMPO DELL'OSSO	SUBIACO (RM)	1550	7	0	-11	-2	Assenza di precipitazioni
CAMPO STAFFI	FILETTINO (FR)	1780	10	0	-12	-3	Precipitazioni all'orizzonte (pioggia, neve, grandine, temporali) ma non sulla stazione
CAMPOCATINO	GUARCINO (FR)	1790	18	0	N.P.	N.P.	Assenza di precipitazioni
QUARTARANA	CAMPO DI GIOVE (AQ)	1200	7	0	-7	0	Assenza di precipitazioni
S. DONATO	CASTEL DEL MONTE (AQ)	1400	9	0	-9	0	Assenza di precipitazioni
VALICO DELLE CAPANNELLE	L'AQUILA (AQ)	1320	7	0	-10	+6	Assenza di precipitazioni
MONTECRISTO	L'AQUILA (AQ)	1419	0	N.P.	-8	-3	Assenza di precipitazioni
CAMPO IMPERATORE	L'AQUILA (AQ)	1952	80	0	-15	-6	Assenza di precipitazioni
CROCETTA-CAMPO FELICE	LUCOLI (AQ)	1573	12	0	-17	+2	Assenza di precipitazioni
MONTE MAGNOLA-M. LENZUOLA	OVINDOLI (AQ)	1935	55	0	-10	-7	Assenza di precipitazioni
FORCA D'ACERO	PESCASSEROLI (AQ)	1480	9	0	-7	-1	Assenza di precipitazioni
VALLE GELATA	PESCOCOSTANZO (AQ)	1466	5	0	-7	-3	Assenza di precipitazioni
LA PESCHINA	RIVISONDOLI (AQ)	1470	4	0	-9	-5	Assenza di precipitazioni
COLLE DEL NIBBIO	ROCCA DI CAMBIO (AQ)	1870	40	0	-10	-3	Assenza di precipitazioni
CAMPO FELICE BRECCIARA	ROCCA DI CAMBIO (AQ)	1729	10	0	-12	-2	Assenza di precipitazioni
PIANO AREMOGNA	ROCCARASO (AQ)	1456	2	0	-10	-4	Assenza di precipitazioni
COPPO DELL'ORSO	VILLETTA BARREA (AQ)	1520	6	0	-10	-6	Assenza di precipitazioni
PIANO SAN PIETRO	ISOLA DEL GRAN SASSO D'ITALIA (TE)	950	12	0	-9	+3	Assenza di precipitazioni
RIGOPIANO	FARINDOLA (PE)	1135	8	0	-8	-1	Assenza di precipitazioni
PASSO LANCIANO	LETTOMANOPPELLO (PE)	1300	14	1	-10	-5	Assenza di precipitazioni
MAIELLETTA MAMMA ROSA	PRETORO (CH)	1650	18	2	-11	-6	Assenza di precipitazioni
CAMPITELLO MATESE	SAN MASSIMO (CB)	1429	0	Tracce di neve	-6	-4	Assenza di precipitazioni
PRATO GENTILE	CAPRACOTTA (IS)	1490	1	N.P.	N.P.	N.P.	Assenza di precipitazioni
VALICO DELLA FORCHETTA	PALENA (CH)	1270	15	0	-12	-2	Assenza di precipitazioni

(*) Rilievi fuori campo.