

**SETTORE GRANDI MASSICCI APPENNINICI E APPENNINO ABRUZZESE**

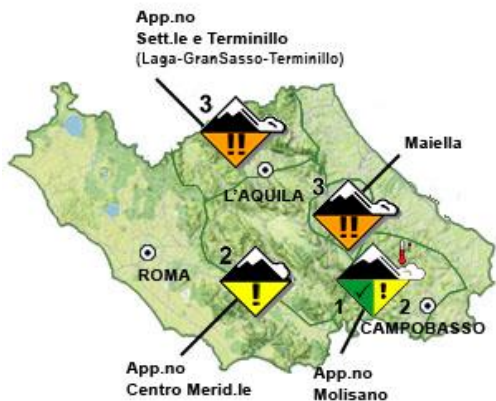
BOLLETTINO VALANGHE - EMESSO ALLE ORE 14:00 del 21/02/2017

a cura del **COMANDO UNITA' TUTELA FORESTALE AMBIENTALE E AGROALIMENTARE**  
in collaborazione con il **Comando Truppe Alpine** e il **Servizio Meteo dell'Aeronautica Militare**

**SITUAZIONE alle 14.00 del 21/02/2017**

**DISTRIBUZIONE PERICOLO: DA DEBOLE 1 A MARCATO 3.**

**TIPO DI PERICOLO: NEVE VECCHIA NEVE BAGNATA**



SOTTOSETTORE	PROBLEMA	ESPOSIZIONI PIU' CRITICHE	QUOTE PIU' CRITICHE	QUOTA NEVE m.		ALTEZZA NEVE		
				NORD	SUD	NEVE cm.	NEVE FRESCA cm.	QUOTA
LAGA GRANSASSO TERMINILLO				1000	1200	18-120	000	1400
APP.NO CENTRO MERIDIONALE				1200	1300	10-060	000	1560
MAIELLA				900	1000	30-180	000	1300
APP.NO MOLISANO				1200	1400	20-090	000	1430

**MANTO NEVOSO** - Croste da fusione e rigelo portanti e non portanti su preesistenti croste da fusione e rigelo. Il manto nevoso è in generale moderatamente consolidato su molti pendii. Nei versanti in ombra permane una situazione tipicamente invernale con accumuli diffusi in zone di cresta (cornici), sottocresta. Durante l'arco della giornata, il rialzo termico può generare la formazione di neve bagnata nei versanti soggetti ad irraggiamento solare con conseguenti scaricamenti spontanei e/o provocati. Il distacco provocato di valanghe sarà possibile con debole sovraccarico (singolo sciatore/escursionista).

**PREVISIONI**


SOTTOSETTORE	22/02/2017				23/02/2017				24/02/2017			
	GRADO DI PERICOLO	PROBLEMA	ESPOSIZIONI PIU' CRITICHE	QUOTE PIU' CRITICHE	GRADO DI PERICOLO	PROBLEMA	ESPOSIZIONI PIU' CRITICHE	QUOTE PIU' CRITICHE	GRADO DI PERICOLO	PROBLEMA	ESPOSIZIONI PIU' CRITICHE	QUOTE PIU' CRITICHE
LAGA GRANSASSO TERMINILLO	3				3				3			
APP.NO CENTRO MERIDIONALE	2				2				2			
MAIELLA	3				3				2			
APP.NO MOLISANO	1				2				2			

**SCALA EUROPEA DEL GRADO DI PERICOLO VALANGHE**

**EUROPEAN AVALANCHE WARNING SERVICE**



**LEGENDA PROBLEMA**



**AVVERTENZE**

Il previsto rialzo termico potrebbe causare il distacco di cornici con conseguente sovraccarico dei pendii sottostanti. Meteomont rammenta ARTVA, pala e sonda sempre al seguito.

Il bollettino è realizzato su scala sinottica-regionale (standard EAWS), la sua consultazione non può escludere in alcun modo la necessità di una seria e capace valutazione locale del pericolo (singolo pendio) che può essere anche sensibilmente diverso.

**SETTORE GRANDI MASSICCI APPENNINICI E APPENNINO ABRUZZESE**

PREVISIONE METEO – BOLLETTINO VALANGHE - EMESSO ALLE ORE 14:00 del 21/02/2017

a cura del **SERVIZIO METEO DELL'AERONAUTICA MILITARE**

**SOTTOSETTORE LAGA GRANSASSO TERMINILLO**

Quota		22/02/2017 h6:00	22/02/2017 h12:00	22/02/2017 h18:00	23/02/2017 h6:00	23/02/2017 h12:00	23/02/2017 h18:00
1000	Venti	03 Nodi da Ovest	04 Nodi da Ovest	03 Nodi da Ovest	04 Nodi da Ovest	04 Nodi da S-Ovest	05 Nodi da S-Ovest
	Temperature	+04 °C	+05 °C	+04 °C	+04 °C	+04 °C	+05 °C
	Temp. percepita	3 °C	3 °C	3 °C	2 °C	2 °C	3 °C
2000	Venti	03 nodi da Ovest	06 Nodi da Ovest	05 Nodi da Ovest	01 Nodi da Nord	05 Nodi da S-Ovest	10 Nodi da Ovest
	Temperature	+03 °C	+04 °C	+03 °C	+04 °C	+06 °C	+06 °C
	Temp. percepita	2 °C	1 °C	0 °C	5 °C	4 °C	3 °C
3000	Venti	08 nodi da N-Ovest	09 Nodi da Ovest	06 Nodi da Ovest	07 nodi da N-Ovest	08 nodi da Ovest	12 Nodi da Ovest
	Temperature	-02 °C	-01 °C	-01 °C	+00 °C	+01 °C	+02 °C
	Temp. percepita	-7 °C	-6 °C	-5 °C	-4 °C	-3 °C	-3 °C
Zero termico		2600-2800 m.	2800-3000 m.	2800-3000 m.	2900-3100 m.	3000-3200 m.	3100-3300 m.
Fenomeno		—	—	—	—	—	—
Stato del cielo							

**SOTTOSETTORE APP.NO CENTRO MERIDIONALE**

Quota		22/02/2017 h6:00	22/02/2017 h12:00	22/02/2017 h18:00	23/02/2017 h6:00	23/02/2017 h12:00	23/02/2017 h18:00
1000	Venti	01 Nodi da S-Ovest	02 Nodi da S-Ovest	01 Nodi da S-Est	01 Nodi da Sud	02 Nodi da S-Ovest	02 Nodi da Sud
	Temperature	+03 °C	+05 °C	+03 °C	+04 °C	+06 °C	+04 °C
	Temp. percepita	4 °C	5 °C	4 °C	5 °C	6 °C	4 °C
2000	Venti	03 Nodi da Ovest	04 Nodi da S-Ovest	03 Nodi da S-Ovest	02 Nodi da Ovest	04 Nodi da S-Ovest	05 Nodi da S-Ovest
	Temperature	+03 °C	+01 °C	+02 °C	+02 °C	+04 °C	+04 °C
	Temp. percepita	2 °C	-1 °C	0 °C	1 °C	2 °C	2 °C
3000	Venti	06 nodi da N-Ovest	08 Nodi da Ovest	05 Nodi da Ovest	06 nodi da N-Ovest	08 Nodi da Ovest	11 Nodi da Ovest
	Temperature	-01 °C	-01 °C	+00 °C	+01 °C	+01 °C	+01 °C
	Temp. percepita	-5 °C	-6 °C	-3 °C	-2 °C	-3 °C	-4 °C
Zero termico		2700-2900 m.	2800-3000 m.	2900-3100 m.	3000-3200 m.	3000-3200 m.	3000-3200 m.
Fenomeno		—	—	—	—	—	—
Stato del cielo							

**SOTTOSETTORE MAIELLA**







Quota		22/02/2017 h6:00	22/02/2017 h12:00	22/02/2017 h18:00	23/02/2017 h6:00	23/02/2017 h12:00	23/02/2017 h18:00
1000	Venti	02 nodi da Ovest	02 Nodi da Ovest	02 nodi da Ovest	02 nodi da Ovest	02 Nodi da Ovest	03 Nodi da Ovest
	Temperature	+03 °C	+04 °C	+03 °C	+02 °C	+04 °C	+05 °C
	Temp. percepita	2 °C	4 °C	2 °C	1 °C	4 °C	4 °C
2000	Venti	01 Nodi da Ovest	03 Nodi da Ovest	02 Nodi da Ovest	01 Nodi da Ovest	03 Nodi da Ovest	05 Nodi da Ovest
	Temperature	+03 °C	+04 °C	+03 °C	+04 °C	+06 °C	+08 °C
	Temp. percepita	4 °C	3 °C	2 °C	5 °C	5 °C	6 °C
3000	Venti	07 nodi da N-Ovest	07 nodi da Ovest	04 Nodi da Ovest	07 Nodi da Nord	05 Nodi da Ovest	10 Nodi da Ovest
	Temperature	-02 °C	-01 °C	+00 °C	+01 °C	+01 °C	+02 °C
	Temp. percepita	-6 °C	-5 °C	-3 °C	-3 °C	-2 °C	-2 °C
Zero termico		2100-2300 m.	2500-2700 m.	2400-2600 m.	2500-2700 m.	2900-3100 m.	3000-3200 m.
Fenomeno		—	—	—	—	—	—
Stato del cielo							

**SETTORE GRANDI MASSICCI APPENNINICI E APPENNINO ABRUZZESE**


PREVISIONE METEO – BOLLETTINO VALANGHE - EMESSO ALLE ORE 14:00 del 21/02/2017

a cura del **SERVIZIO METEO DELL'AERONAUTICA MILITARE**

**SOTTOSETTORE APP.NO MOLISANO**

Quota		22/02/2017 h6:00	22/02/2017 h12:00	22/02/2017 h18:00	23/02/2017 h6:00	23/02/2017 h12:00	23/02/2017 h18:00
1000	Venti	01 Nodi da S-Ovest	01 Nodi da Ovest	02 Nodi da Ovest	02 Nodi da Ovest	01 Nodi da S-Ovest	02 Nodi da Ovest
	Temperature	+06 °C	+08 °C	+05 °C	+04 °C	+09 °C	+07 °C
	Temp. percepita	7 °C	9 °C	5 °C	4 °C	10 °C	7 °C
2000	Venti	03 Nodi da Ovest	04 Nodi da Ovest	04 Nodi da Ovest	02 nodi da N-Ovest	04 Nodi da Ovest	06 Nodi da Ovest
	Temperature	+03 °C	+02 °C	+02 °C	+03 °C	+05 °C	+06 °C
	Temp. percepita	2 °C	0 °C	0 °C	2 °C	3 °C	4 °C
3000	Venti	07 nodi da N-Ovest	06 Nodi da Ovest	04 nodi da Ovest	07 nodi da N-Ovest	06 nodi da Ovest	11 Nodi da Ovest
	Temperature	-02 °C	+00 °C	+00 °C	+01 °C	+01 °C	+02 °C
	Temp. percepita	-6 °C	-4 °C	-3 °C	-3 °C	-2 °C	-3 °C
Zero termico		2700-2900 m.	2900-3100 m.	2900-3100 m.	3000-3200 m.	3100-3300 m.	3100-3300 m.
Fenomeno		—	—	—	—	—	—
Stato del cielo							

**LEGENDA FENOMENI**

— Assenza Fenomeni   
  Nebbia   
  Foschia   
  Pioggia   
  Neve   
  Temporale

**STATO DEL CIELO**

 Sereno   
  Poco nuvoloso   
  Nuvoloso   
  Molto nuvoloso   
  Coperto

**SETTORE GRANDI MASSICCI APPENNINICI E APPENNINO ABRUZZESE**

BOLLETTINO VALANGHE - EMESSO ALLE ORE 14:00 del 21/02/2017

a cura del **COMANDO UNITA' TUTELA FORESTALE AMBIENTALE E AGROALIMENTARE**

in collaborazione con il **Comando Truppe Alpine** e il **Servizio Meteo dell'Aeronautica Militare**

**Parametri meteorivometrici registrati presso i campi di rilevamento il 21/02/2017**

Localita'	Comune	Quota (Mslm)	Altezza neve (in cm)	Neve caduta nelle 24 ore (in cm)	Temp. Min. (°C)	Temp. Max. (°C)	Condizioni del tempo
<b>PESCHIERE</b>	AMATRICE (RI)	1270	17	0	N.P.	N.P.	Assenza di precipitazioni
<b>VALLONINA</b>	LEONESSA (RI)	1350	10	N.P.	N.P.	N.P.	Assenza di precipitazioni
<b>CAMPO DELL'OSSO</b>	SUBIACO (RM)	1550	20	0	-7	+5	Assenza di precipitazioni
<b>PRATI DI MEZZO</b>	PICINISCO (FR)	1430	31	0	-6	+1	Assenza di precipitazioni
<b>S. DONATO</b>	CASTEL DEL MONTE (AQ)	1400	66	0	-6	+7	Assenza di precipitazioni
<b>VALICO DELLE CAPANNELLE</b>	L'AQUILA (AQ)	1320	41	0	-9	+9	Assenza di precipitazioni
<b>MONTECRISTO</b>	L'AQUILA (AQ)	1419	12	0	N.P.	N.P.	Assenza di precipitazioni
<b>CROCETTA-CAMPO FELICE</b>	LUCOLI (AQ)	1573	33	0	-15	+13	Assenza di precipitazioni
<b>MONTE MAGNOLA-M. LENZUOLA</b>	OVINDOLI (AQ)	1935	68	0	-3	+2	Assenza di precipitazioni
<b>FORCA D'ACERO</b>	PESCASSEROLI (AQ)	1480	51	Tracce di neve	N.P.	N.P.	Assenza di precipitazioni
<b>VALLE GELATA</b>	PESCOCOSTANZO (AQ)	1466	25	0	-2	+1	Assenza di precipitazioni
<b>LA PEScina</b>	RIVISONDOLI (AQ)	1470	107	0	-6	+3	Assenza di precipitazioni
<b>COLLE DEL NIBBIO</b>	ROCCA DI CAMBIO (AQ)	1870	106	0	-8	+4	Assenza di precipitazioni
<b>CAMPO FELICE BRECCIARA</b>	ROCCA DI CAMBIO (AQ)	1729	173	0	-8	+3	Assenza di precipitazioni
<b>PIANO AREMOGNA</b>	ROCCARASO (AQ)	1456	34	0	-7	+3	Assenza di precipitazioni
<b>FAVACCHIOLE</b>	CROGNALETO (TE)	1016	55	0	-2	+7	Assenza di precipitazioni
<b>PIANO SAN PIETRO</b>	ISOLA DEL GRAN SASSO D'ITALIA (TE)	950	22	0	-4	+11	Assenza di precipitazioni
<b>PRATI DI TIVO</b>	PIETRACAMELA (TE)	1380	104	0	-6	+4	Assenza di precipitazioni
<b>CEPPO</b>	ROCCA SANTA MARIA (TE)	1349	61	0	-2	+5	Assenza di precipitazioni
<b>rigopiano*</b>	FARINDOLA (PE)	1127	66	0	-5	+5	Assenza di precipitazioni
<b>PASSO LANCIANO</b>	LETTOMANOPPELLO (PE)	1300	188	0	-8	+2	Assenza di precipitazioni
<b>MAIELLETTA MAMMA ROSA</b>	PRETORO (CH)	1650	180	0	-8	+4	Assenza di precipitazioni
<b>CAMPITELLO MATESE</b>	SAN MASSIMO (CB)	1429	95	0	-7	+4	Assenza di precipitazioni
<b>PESCOENNATARO</b>	PESCOENNATARO (IS)	1220	20	0	-1	+12	Assenza di precipitazioni
<b>VALLE FIORITA</b>	PIZZONE (IS)	1436	33	0	-7	+9	Assenza di precipitazioni
<b>MARSIA</b>	TAGLIACCOZZO (AQ)	1450	0	0	-5	+5	Assenza di precipitazioni

(\*) Rilievi fuori campo.