



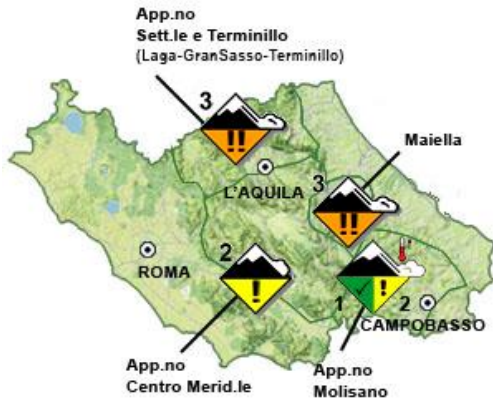
**SETTORE GRANDI MASSICCI APPENNINICI E APPENNINO ABRUZZESE**

BOLLETTINO VALANGHE - EMESSO ALLE ORE 14:00 del 22/02/2017

a cura del **COMANDO UNITA' TUTELA FORESTALE AMBIENTALE E AGROALIMENTARE**  
in collaborazione con il **Comando Truppe Alpine** e il **Servizio Meteo dell'Aeronautica Militare**

**SITUAZIONE alle 14.00 del 22/02/2017**

**DISTRIBUZIONE PERICOLO: DA DEBOLE 1 A MARCATO 3.**  
**TIPO DI PERICOLO: NEVE VECCHIA NEVE BAGNATA**



SOTTOSETTORE	PROBLEMA	ESPOSIZIONI PIU' CRITICHE	QUOTE PIU' CRITICHE	QUOTA NEVE m.		ALTEZZA NEVE		QUOTA
				NORD	SUD	NEVE cm.	NEVE FRESCA cm.	
LAGA GRANSASSO TERMINILLO				1000	1200	15-120	000	1400
APP.NO CENTRO MERIDIONALE				1200	1300	10-060	000	1560
MAIELLA				900	1000	30-180	000	1300
APP.NO MOLISANO				1200	1400	20-090	000	1430

**MANTO NEVOSO** - Croste da fusione e rigelo portanti e non portanti su strati basali moderatamente consolidati. Il manto nevoso è in generale moderatamente consolidato su molti pendii. Condizioni invernali di neve leggera permangono solo nei pendii in ombra alle quote alte. Altrove prevalgono situazioni di crosta portante o non portante. Nelle ore centrali della giornata, l'irraggiamento solare provoca situazioni di neve bagnata con possibili scaricamenti.

**PREVISIONI**

SOTTOSETTORE	23/02/2017				24/02/2017				25/02/2017			
	GRADO DI PERICOLO	PROBLEMA	ESPOSIZIONI PIU' CRITICHE	QUOTE PIU' CRITICHE	GRADO DI PERICOLO	PROBLEMA	ESPOSIZIONI PIU' CRITICHE	QUOTE PIU' CRITICHE	GRADO DI PERICOLO	PROBLEMA	ESPOSIZIONI PIU' CRITICHE	QUOTE PIU' CRITICHE
LAGA GRANSASSO TERMINILLO	3				3		ALL		3		ALL	
APP.NO CENTRO MERIDIONALE	2				2		ALL		2		ALL	
MAIELLA	3				3		ALL		3		ALL	
APP.NO MOLISANO	2				2		ALL		2		ALL	

**SCALA EUROPEA DEL GRADO DI PERICOLO VALANGHE**

**EUROPEAN AVALANCHE WARNING SERVICE**



**LEGENDA PROBLEMA**



**AVVERTENZE**

Il rialzo termico diurno richiede un'attenta valutazione temporale dell'escursione che eviti l'attraversamento di pendii ripidi nelle ore più calde della giornata. Meteomont rammenta ARTVA, pala e sonda sempre al seguito.








Il bollettino è realizzato su scala sinottica-regionale (standard EAWS), la sua consultazione non può escludere in alcun modo la necessità di una seria e capace valutazione locale del pericolo (singolo pendio) che può essere anche sensibilmente diverso.

**SETTORE GRANDI MASSICCI APPENNINICI E APPENNINO ABRUZZESE**









PREVISIONE METEO – BOLLETTINO VALANGHE - EMESSO ALLE ORE 14:00 del 22/02/2017

a cura del **SERVIZIO METEO DELL'AERONAUTICA MILITARE**







**SOTTOSETTORE LAGA GRANSASSO TERMINILLO**

Quota		23/02/2017 h6:00	23/02/2017 h12:00	23/02/2017 h18:00	24/02/2017 h6:00	24/02/2017 h12:00	24/02/2017 h18:00
1000	Venti	03 Nodi da Ovest	04 Nodi da Ovest	05 Nodi da Ovest	06 Nodi da S-Ovest	07 Nodi da S-Ovest	08 Nodi da S-Ovest
	Temperature	+04 °C	+04 °C	+05 °C	+04 °C	+07 °C	+06 °C
	Temp. percepita	3 °C	2 °C	3 °C	1 °C	5 °C	3 °C
2000	Venti	03 Nodi da Ovest	05 Nodi da Ovest	09 Nodi da Ovest	22 Nodi da S-Ovest	21 Nodi da S-Ovest	24 Nodi da S-Ovest
	Temperature	+06 °C	+07 °C	+07 °C	+04 °C	+02 °C	+04 °C
	Temp. percepita	5 °C	5 °C	4 °C	-2 °C	-5 °C	-2 °C
3000	Venti	08 Nodi da Ovest	10 Nodi da Ovest	13 Nodi da Ovest	22 Nodi da Ovest	29 Nodi da S-Ovest	23 Nodi da S-Ovest
	Temperature	+00 °C	+01 °C	+01 °C	-01 °C	+00 °C	-01 °C
	Temp. percepita	-4 °C	-4 °C	-5 °C	-9 °C	-8 °C	-9 °C
Zero termico		2900-3100 m.	3000-3200 m.	3100-3300 m.	2700-2900 m.	2900-3100 m.	2700-2900 m.
Fenomeno		—	—	—	—		—
Stato del cielo							

**SOTTOSETTORE APP.NO CENTRO MERIDIONALE**

Quota		23/02/2017 h6:00	23/02/2017 h12:00	23/02/2017 h18:00	24/02/2017 h6:00	24/02/2017 h12:00	24/02/2017 h18:00
1000	Venti	01 Nodi da Ovest	02 Nodi da S-Ovest	01 Nodi da Sud	02 Nodi da Sud	04 Nodi da Sud	04 Nodi da Sud
	Temperature	+04 °C	+06 °C	+04 °C	+04 °C	+06 °C	+06 °C
	Temp. percepita	5 °C	6 °C	5 °C	4 °C	4 °C	4 °C
2000	Venti	02 nodi da N-Ovest	03 Nodi da Ovest	04 Nodi da Ovest	12 Nodi da S-Ovest	12 Nodi da S-Ovest	16 Nodi da S-Ovest
	Temperature	+06 °C	+05 °C	+06 °C	+03 °C	+03 °C	+02 °C
	Temp. percepita	6 °C	4 °C	4 °C	-2 °C	-2 °C	-4 °C
3000	Venti	08 nodi da N-Ovest	08 nodi da Ovest	10 Nodi da Ovest	18 Nodi da S-Ovest	22 Nodi da S-Ovest	19 Nodi da S-Ovest
	Temperature	+00 °C	+01 °C	+01 °C	-02 °C	-02 °C	-02 °C
	Temp. percepita	-4 °C	-3 °C	-4 °C	-9 °C	-10 °C	-10 °C
Zero termico		2900-3100 m.	3100-3300 m.	3000-3200 m.	2500-2700 m.	2500-2700 m.	2600-2800 m.
Fenomeno		—	—	—			—
Stato del cielo							

**SOTTOSETTORE MAIELLA**







Quota		23/02/2017 h6:00	23/02/2017 h12:00	23/02/2017 h18:00	24/02/2017 h6:00	24/02/2017 h12:00	24/02/2017 h18:00
1000	Venti	01 Nodi da Ovest	02 Nodi da Ovest	03 Nodi da Ovest	03 Nodi da Ovest	04 Nodi da Ovest	07 Nodi da Ovest
	Temperature	+05 °C	+05 °C	+06 °C	+06 °C	+05 °C	+06 °C
	Temp. percepita	6 °C	5 °C	5 °C	5 °C	3 °C	3 °C
2000	Venti	01 Nodi da Ovest	04 Nodi da Ovest	05 Nodi da Ovest	07 Nodi da Ovest	11 Nodi da Ovest	17 Nodi da S-Ovest
	Temperature	+05 °C	+07 °C	+08 °C	+05 °C	+04 °C	+05 °C
	Temp. percepita	6 °C	6 °C	6 °C	2 °C	0 °C	0 °C
3000	Venti	08 nodi da N-Ovest	07 nodi da N-Ovest	10 Nodi da Ovest	20 Nodi da Ovest	27 Nodi da Ovest	27 Nodi da S-Ovest
	Temperature	+00 °C	+01 °C	+02 °C	-01 °C	-01 °C	+00 °C
	Temp. percepita	-4 °C	-3 °C	-2 °C	-8 °C	-9 °C	-8 °C
Zero termico		2300-2500 m.	2800-3000 m.	3000-3200 m.	2600-2800 m.	2400-2600 m.	2900-3100 m.
Fenomeno		—	—	—	—	—	—
Stato del cielo							

**SETTORE GRANDI MASSICCI APPENNINICI E APPENNINO ABRUZZESE**

PREVISIONE METEO – BOLLETTINO VALANGHE - EMESSO ALLE ORE 14:00 del **22/02/2017**

a cura del **SERVIZIO METEO DELL'AERONAUTICA MILITARE**

**SOTTOSETTORE APP.NO MOLISANO**

Quota		23/02/2017 h6:00	23/02/2017 h12:00	23/02/2017 h18:00	24/02/2017 h6:00	24/02/2017 h12:00	24/02/2017 h18:00
1000	Venti	02 Nodi da Ovest	01 Nodi da S-Ovest	02 Nodi da S-Ovest	02 Nodi da S-Ovest	04 Nodi da S-Ovest	04 Nodi da S-Ovest
	Temperature	+03 °C	+10 °C	+07 °C	+06 °C	+11 °C	+10 °C
	Temp. percepita	2 °C	11 °C	7 °C	6 °C	10 °C	9 °C
2000	Venti	05 Nodi da Nord	05 Nodi da Ovest	06 Nodi da Ovest	10 Nodi da Ovest	15 Nodi da Ovest	18 Nodi da S-Ovest
	Temperature	+06 °C	+06 °C	+07 °C	+04 °C	+03 °C	+04 °C
	Temp. percepita	4 °C	4 °C	5 °C	0 °C	-2 °C	-2 °C
3000	Venti	06 nodi da N-Ovest	08 nodi da N-Ovest	10 Nodi da Ovest	20 Nodi da Ovest	26 Nodi da S-Ovest	26 Nodi da S-Ovest
	Temperature	+01 °C	+01 °C	+02 °C	-01 °C	-01 °C	-01 °C
	Temp. percepita	-2 °C	-3 °C	-2 °C	-8 °C	-9 °C	-9 °C
Zero termico		3000-3200 m.	3100-3300 m.	3200-3400 m.	2700-2900 m.	2700-2900 m.	2700-2900 m.
Fenomeno		—	—	—	—	—	—
Stato del cielo							

**LEGENDA FENOMENI**

— Assenza Fenomeni   
  Nebbia   
  Foschia   
  Pioggia   
  Neve   
  Temporale

**STATO DEL CIELO**

 Sereno   
  Poco nuvoloso   
  Nuvoloso   
  Molto nuvoloso   
  Coperto

**SETTORE GRANDI MASSICCI APPENNINICI E APPENNINO ABRUZZESE**

BOLLETTINO VALANGHE - EMESSO ALLE ORE 14:00 del 22/02/2017

a cura del **COMANDO UNITA' TUTELA FORESTALE AMBIENTALE E AGROALIMENTARE**

in collaborazione con il **Comando Truppe Alpine** e il **Servizio Meteo dell'Aeronautica Militare**

**Parametri meteorivometrici registrati presso i campi di rilevamento il 22/02/2017**

Localita'	Comune	Quota (Mslm)	Altezza neve (in cm)	Neve caduta nelle 24 ore (in cm)	Temp. Min. (°C)	Temp. Max. (°C)	Condizioni del tempo
<b>PESCHIERE</b>	AMATRICE (RI)	1270	16	0	N.P.	N.P.	Assenza di precipitazioni
<b>VALLONINA</b>	LEONESSA (RI)	1350	8	0	N.P.	N.P.	Assenza di precipitazioni
<b>CAMPO DELL'OSSO</b>	SUBIACO (RM)	1550	20	0	-3	+5	Assenza di precipitazioni
<b>S. DONATO</b>	CASTEL DEL MONTE (AQ)	1400	65	0	-3	+11	Assenza di precipitazioni
<b>VALICO DELLE CAPANNELLE</b>	L'AQUILA (AQ)	1320	41	0	-8	+5	Assenza di precipitazioni
<b>MONTECRISTO</b>	L'AQUILA (AQ)	1419	12	N.P.	N.P.	N.P.	Assenza di precipitazioni
<b>CAMPO IMPERATORE</b>	L'AQUILA (AQ)	1952	128	0	N.P.	N.P.	Assenza di precipitazioni
<b>MONTE MAGNOLA-M. LENZUOLA</b>	OVINDOLI (AQ)	1935	65	0	-1	+3	Assenza di precipitazioni
<b>FORCA D'ACERO</b>	PESCASSEROLI (AQ)	1480	51	0	-1	+9	Assenza di precipitazioni
<b>LA PESCHINA</b>	RIVISONDOLI (AQ)	1470	106	0	-2	+5	Assenza di precipitazioni
<b>COLLE DEL NIBBIO</b>	ROCCA DI CAMBIO (AQ)	1870	105	0	-4	+9	Assenza di precipitazioni
<b>CAMPO FELICE BRECCIARA</b>	ROCCA DI CAMBIO (AQ)	1729	171	0	-6	+3	Assenza di precipitazioni
<b>PIANO AREMOGNA</b>	ROCCARASO (AQ)	1456	31	0	-11	+6	Assenza di precipitazioni
<b>COPPO DELL'ORSO</b>	VILLETTA BARREA (AQ)	1520	55	0	N.P.	N.P.	Assenza di precipitazioni
<b>FAVACCHIOLE</b>	CROGNALETO (TE)	1016	52	0	+1	+5	Assenza di precipitazioni
<b>PRATO SELVA</b>	FANO ADRIANO (TE)	1355	101	N.P.	N.P.	N.P.	Assenza di precipitazioni
<b>PIANO SAN PIETRO</b>	ISOLA DEL GRAN SASSO D'ITALIA (TE)	950	19	0	0	+13	Assenza di precipitazioni
<b>PRATI DI TIVO</b>	PIETRACAMELA (TE)	1380	103	0	-3	+9	Assenza di precipitazioni
<b>CEPPO</b>	ROCCA SANTA MARIA (TE)	1349	60	0	0	+10	Assenza di precipitazioni
<b>rigopiano*</b>	FARINDOLA (PE)	1156	64	0	0	+6	Assenza di precipitazioni
<b>PASSO LANCIANO</b>	LETTOMANOPPELLO (PE)	1300	187	0	-4	+3	Assenza di precipitazioni
<b>CAMPITELLO MATESE</b>	SAN MASSIMO (CB)	1429	95	0	-5	+5	Assenza di precipitazioni
<b>PRATO GENTILE</b>	CAPRACOTTA (IS)	1490	55	0	N.P.	N.P.	Assenza di precipitazioni
<b>VALLE FIORITA</b>	PIZZONE (IS)	1436	32	0	-8	+9	Assenza di precipitazioni
<b>VALICO DELLA FORCHETTA</b>	PALENA (CH)	1270	30	0	-1	+8	Assenza di precipitazioni

(\*) Rilevi fuori campo.