



SETTORE GRANDI MASSICCI APPENNINICI E APPENNINO ABRUZZESE

BOLLETTINO VALANGHE - EMESSO ALLE ORE 14:00 del 22/12/2017

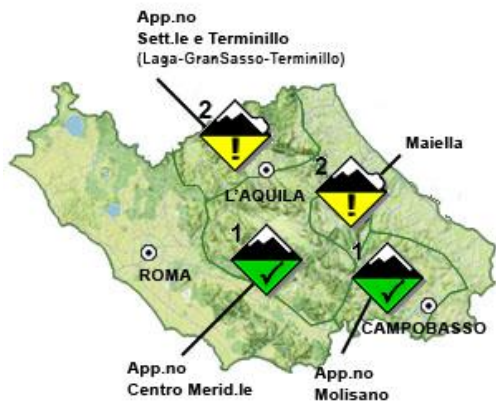
a cura del **COMANDO UNITA' TUTELA FORESTALE AMBIENTALE E AGROALIMENTARE**

in collaborazione con il **Comando Truppe Alpine** e il **Servizio Meteo dell'Aeronautica Militare**

SITUAZIONE alle 14.00 del 22/12/2017

DISTRIBUZIONE PERICOLO: DA DEBOLE 1 A MODERATO 2.

TIPO DI PERICOLO: NEVE VENTATA NEVE VECCHIA



SOTTOSETTORE	PROBLEMA	ESPOSIZIONI PIU' CRITICHE	QUOTE PIU' CRITICHE	QUOTA NEVE m.		ALTEZZA NEVE		
				NORD	SUD	NEVE cm.	NEVE FRESCA cm.	QUOTA
LAGA GRANSASSO TERMINILLO				900	1100	20-80	000	2000
APP.NO CENTRO MERIDIONALE				1300	1500	20-50	000	1800
MAIELLA				800	1000	060	000	2000
APP.NO MOLISANO				1300	1500	000	000	1500

MANTO NEVOSO - Venti molto forti, generalmente nord-orientali, trasportano la neve in quota, inspessendo o creando nuovi accumuli eolici sugli opposti versanti e/o in maniera indifferenziata su tutti i versanti dove il trasporto eolico ha assunto andamento turbinoso. Creste e dorsali vengono erose, in molti casi scoprendo il ghiaccio sottostante. Su tutto il settore il manto nevoso è presente in spessori relativamente consistenti solo in alta quota, con i massimi su Gran Sasso e Maiella. La neve, nonostante l'innalzamento termico in atto, è generalmente ancora asciutta su tutto il profilo e si presenta superficialmente a debole coesione o sotto forma di crosta da vento o da fusione e rigelo, a seconda di quota ed esposizione. Luoghi pericolosi, ove il distacco di valanghe provocate sarà possibile anche con debole sovraccarico (singolo sciatore/escursionista), si localizzano su alcuni pendii ripidi, nelle aree di accumulo eolico (sottocresta, conche, canaloni, pendii al riparo di crinali e fasce boschive) e su versanti in ombra, per la presenza di strati deboli persistenti all'interno del manto nevoso. Prestare attenzione alle cornici in corrispondenza delle creste e alla presenza di ghiaccio, anche nelle zone scoperte dalla neve, che richiede esperienza ed equipaggiamento tecnico specifico.

PREVISIONI

SOTTOSETTORE	23/12/2017				24/12/2017				25/12/2017			
	GRADO DI PERICOLO	PROBLEMA	ESPOSIZIONI PIU' CRITICHE	QUOTE PIU' CRITICHE	GRADO DI PERICOLO	PROBLEMA	ESPOSIZIONI PIU' CRITICHE	QUOTE PIU' CRITICHE	GRADO DI PERICOLO	PROBLEMA	ESPOSIZIONI PIU' CRITICHE	QUOTE PIU' CRITICHE
LAGA GRANSASSO TERMINILLO	2		ALL		2		ALL		2		ALL	
APP.NO CENTRO MERIDIONALE	1		W, S, E		1		W, S, E		1		W, S, E	
MAIELLA	2		W, S, E		2		W, S, E		1		ALL	
APP.NO MOLISANO	1		W, S, E		1		W, S, E		1		W, S, E	

SCALA EUROPEA DEL GRADO DI PERICOLO VALANGHE

EUROPEAN AVALANCHE WARNING SERVICE



LEGENDA PROBLEMA



AVVERTENZE

Particolare attenzione all'intensità del vento previsto ed al combinato effetto wind-chill (temperatura percepita). Meteomont rammenta ARTVA, pala e sonda sempre al seguito.







Il bollettino è realizzato su scala sinottica-regionale (standard EAWS), la sua consultazione non può escludere in alcun modo la necessità di una seria e capace valutazione locale del pericolo (singolo pendio) che può essere anche sensibilmente diverso.

SETTORE GRANDI MASSICCI APPENNINICI E APPENNINO ABRUZZESE







PREVISIONE METEO – BOLLETTINO VALANGHE - EMESSO ALLE ORE 14:00 del 22/12/2017

a cura del **SERVIZIO METEO DELL'AERONAUTICA MILITARE**







SOTTOSETTORE LAGA GRANSASSO TERMINILLO

Quota		23/12/2017 h6:00	23/12/2017 h12:00	23/12/2017 h18:00	24/12/2017 h6:00	24/12/2017 h12:00	24/12/2017 h18:00
1000	Venti	03 Nodi da Est	02 Nodi da Est	02 Nodi da S-Ovest	03 Nodi da S-Ovest	02 Nodi da S-Ovest	02 Nodi da S-Ovest
	Temperature	+00 °C	+02 °C	+03 °C	+04 °C	+06 °C	+07 °C
	Temp. percepita	-2 °C	1 °C	2 °C	3 °C	6 °C	7 °C
2000	Venti	18 Nodi da N-Est	14 Nodi da N-Est	08 Nodi da Nord	04 Nodi da Nord	03 Nodi da Nord	02 nodi da N-Ovest
	Temperature	-04 °C	-02 °C	+00 °C	+03 °C	+05 °C	+06 °C
	Temp. percepita	-12 °C	-9 °C	-4 °C	1 °C	4 °C	6 °C
3000	Venti	24 Nodi da N-Est	17 Nodi da N-Est	14 Nodi da Nord	09 Nodi da Nord	06 Nodi da Nord	04 Nodi da Nord
	Temperature	-07 °C	-06 °C	-05 °C	-02 °C	-01 °C	+00 °C
	Temp. percepita	-17 °C	-14 °C	-12 °C	-7 °C	-5 °C	-3 °C
Zero termico		1200-1400 m.	1500-1700 m.	2000-2200 m.	2600-2800 m.	2800-3000 m.	2900-3100 m.
Fenomeno		—	—	—	—	—	—
Stato del cielo							

SOTTOSETTORE APP.NO CENTRO MERIDIONALE

Quota		23/12/2017 h6:00	23/12/2017 h12:00	23/12/2017 h18:00	24/12/2017 h6:00	24/12/2017 h12:00	24/12/2017 h18:00
1000	Venti	02 Nodi da N-Est	01 Nodi da N-Est	03 Nodi da N-Est	03 Nodi da Nord	02 Nodi da Nord	01 Nodi da Nord
	Temperature	-01 °C	+04 °C	+04 °C	+04 °C	+07 °C	+07 °C
	Temp. percepita	-2 °C	5 °C	3 °C	3 °C	7 °C	8 °C
2000	Venti	13 Nodi da N-Est	10 Nodi da N-Est	10 Nodi da Nord	07 nodi da N-Ovest	03 nodi da N-Ovest	03 Nodi da Nord
	Temperature	-03 °C	-01 °C	+02 °C	+03 °C	+05 °C	+06 °C
	Temp. percepita	-10 °C	-6 °C	-2 °C	0 °C	4 °C	5 °C
3000	Venti	24 Nodi da N-Est	18 Nodi da N-Est	14 Nodi da Nord	09 Nodi da Nord	06 Nodi da Nord	03 Nodi da Nord
	Temperature	-04 °C	-03 °C	-04 °C	-02 °C	-01 °C	+00 °C
	Temp. percepita	-13 °C	-11 °C	-11 °C	-7 °C	-5 °C	-2 °C
Zero termico		1000-1200 m.	1600-1800 m.	2200-2400 m.	2600-2800 m.	2800-3000 m.	3000-3200 m.
Fenomeno		—	—	—	—	—	—
Stato del cielo							

SOTTOSETTORE MAIELLA

Quota		23/12/2017 h6:00	23/12/2017 h12:00	23/12/2017 h18:00	24/12/2017 h6:00	24/12/2017 h12:00	24/12/2017 h18:00
1000	Venti	09 Nodi da Nord	07 Nodi da Nord	05 Nodi da Nord	03 Nodi da Nord	01 Nodi da Nord	02 nodi da N-Ovest
	Temperature	-04 °C	-02 °C	-01 °C	+02 °C	+04 °C	+05 °C
	Temp. percepita	-10 °C	-6 °C	-4 °C	0 °C	5 °C	5 °C
2000	Venti	14 Nodi da Nord	11 Nodi da Nord	07 Nodi da Nord	04 Nodi da Nord	01 Nodi da Nord	02 nodi da N-Ovest
	Temperature	-04 °C	-02 °C	-01 °C	+02 °C	+04 °C	+05 °C
	Temp. percepita	-11 °C	-8 °C	-5 °C	0 °C	5 °C	5 °C
3000	Venti	24 Nodi da N-Est	19 Nodi da N-Est	18 Nodi da Nord	09 Nodi da Nord	06 Nodi da Nord	04 Nodi da Nord
	Temperature	-07 °C	-06 °C	-05 °C	-03 °C	-01 °C	+00 °C
	Temp. percepita	-17 °C	-15 °C	-13 °C	-8 °C	-5 °C	-3 °C
Zero termico		1400-1600 m.	1700-1900 m.	1700-1900 m.	2200-2400 m.	2700-2900 m.	2900-3100 m.
Fenomeno		—	—	—	—	—	—
Stato del cielo							

SETTORE GRANDI MASSICCI APPENNINICI E APPENNINO ABRUZZESE

PREVISIONE METEO – BOLLETTINO VALANGHE - EMESSO ALLE ORE 14:00 del **22/12/2017**

a cura del **SERVIZIO METEO DELL'AERONAUTICA MILITARE**

SOTTOSETTORE APP.NO MOLISANO

Quota		23/12/2017 h6:00	23/12/2017 h12:00	23/12/2017 h18:00	24/12/2017 h6:00	24/12/2017 h12:00	24/12/2017 h18:00
1000	Venti	05 Nodi da Nord	04 Nodi da Nord	03 Nodi da Nord	02 nodi da N-Ovest	00 Calma	01 Nodi da S-Ovest
	Temperature	+02 °C	+05 °C	+04 °C	+05 °C	+09 °C	+08 °C
	Temp. percepita	-1 °C	3 °C	3 °C	5 °C	19 °C	9 °C
2000	Venti	26 Nodi da N-Est	23 Nodi da N-Est	16 Nodi da Nord	06 Nodi da Nord	03 nodi da N-Ovest	02 Nodi da Nord
	Temperature	-02 °C	-01 °C	+00 °C	+03 °C	+04 °C	+05 °C
	Temp. percepita	-11 °C	-9 °C	-6 °C	0 °C	3 °C	5 °C
3000	Venti	25 Nodi da N-Est	18 Nodi da N-Est	14 Nodi da N-Est	09 Nodi da Nord	05 Nodi da Nord	04 Nodi da Nord
	Temperature	-05 °C	-04 °C	-03 °C	-03 °C	-01 °C	+00 °C
	Temp. percepita	-15 °C	-12 °C	-10 °C	-8 °C	-4 °C	-3 °C
Zero termico		1300-1500 m.	1600-1800 m.	1900-2100 m.	2400-2600 m.	2700-2900 m.	2900-3100 m.
Fenomeno		—	—	—	—	—	—
Stato del cielo							

LEGENDA FENOMENI

— Assenza Fenomeni Nebbia Foschia Pioggia Neve Temporale

STATO DEL CIELO

Sereno Poco nuvoloso Nuvoloso Molto nuvoloso Coperto

SETTORE GRANDI MASSICCI APPENNINICI E APPENNINO ABRUZZESE

BOLLETTINO VALANGHE - EMESSO ALLE ORE 14:00 del 22/12/2017

a cura del **COMANDO UNITA' TUTELA FORESTALE AMBIENTALE E AGROALIMENTARE**

in collaborazione con il **Comando Truppe Alpine** e il **Servizio Meteo dell'Aeronautica Militare**

Parametri meteorivometrici registrati presso i campi di rilevamento il 22/12/2017

Localita'	Comune	Quota (Mslm)	Altezza neve (in cm)	Neve caduta nelle 24 ore (in cm)	Temp. Min. (°C)	Temp. Max. (°C)	Condizioni del tempo
PESCHIERE	AMATRICE (RI)	1270	13	0	N.P.	N.P.	Assenza di precipitazioni
MONTE CARDITO DI M. TERMINILLO	CANTALICE (RI)	1650	4	0	N.P.	N.P.	Assenza di precipitazioni
CAIDURO	CITTAREALE (RI)	1300	4	0	N.P.	N.P.	Assenza di precipitazioni
VALLONINA	LEONESSA (RI)	1350	4	0	N.P.	N.P.	Assenza di precipitazioni
CAMPO DELL'OSSO	SUBIACO (RM)	1550	6	0	-4	+2	Assenza di precipitazioni
CAMPO STAFFI	FILETTINO (FR)	1780	10	Tracce di neve	-8	-3	Assenza di precipitazioni
PRATI DI MEZZO	PICINISCO (FR)	1430	3	0	+1	+2	Assenza di precipitazioni
QUARTARANA	CAMPO DI GIOVE (AQ)	1200	11	0	-8	+2	Assenza di precipitazioni
S. DONATO	CASTEL DEL MONTE (AQ)	1400	8	0	-6	+2	Assenza di precipitazioni
VALICO DELLE CAPANNELLE	L'AQUILA (AQ)	1320	7	0	-7	+3	Assenza di precipitazioni
MONTECRISTO	L'AQUILA (AQ)	1419	0	0	-2	+2	Assenza di precipitazioni
CROCETTA-CAMPO FELICE	LUCOLI (AQ)	1573	12	0	-15	+1	Assenza di precipitazioni
MONTE MAGNOLA-M. LENZUOLA	OVINDOLI (AQ)	1935	54	0	-6	-2	Assenza di precipitazioni
FORCA D'ACERO	PESCASSEROLI (AQ)	1480	9	0	-6	+2	Assenza di precipitazioni
LA PEScina	RIVISONDOLI (AQ)	1470	4	0	-2	+6	Assenza di precipitazioni
COLLE DEL NIBBIO	ROCCA DI CAMBIO (AQ)	1870	40	0	-3	0	Assenza di precipitazioni
PIANO AREMOGNA	ROCCARASO (AQ)	1456	2	0	-5	+5	Assenza di precipitazioni
COPPO DELL'ORSO	VILLETTA BARREA (AQ)	1520	6	0	-7	-3	Assenza di precipitazioni
FAVACCHIOLE	CROGNALETO (TE)	1016	4	N.P.	-8	+2	Assenza di precipitazioni
PIANO SAN PIETRO	ISOLA DEL GRAN SASSO D'ITALIA (TE)	950	13	0	-7	+4	Assenza di precipitazioni
PRATI DI TIVO	PIETRACAMELA (TE)	1380	17	0	-8	+3	Assenza di precipitazioni
RIGOPIANO	FARINDOLA (PE)	1135	7	0	+3	+13	Assenza di precipitazioni
PASSO LANCIANO	LETTOMANOPPELLO (PE)	1300	19	0	-1	+5	Assenza di precipitazioni
PASSO SAN LEONARDO	SANT'EUFEMIA A MAIELLA (PE)	1215	10	N.P.	-7	+2	Assenza di precipitazioni
MAIELLETTA MAMMA ROSA	PRETORO (CH)	1650	17	0	N.P.	N.P.	Assenza di precipitazioni
CAMPITELLO MATESE	SAN MASSIMO (CB)	1429	0	Tracce di neve	-7	-3	Assenza di precipitazioni
VALLE FIORITA	PIZZONE (IS)	1436	3	0	-5	+3	Assenza di precipitazioni
VALICO DELLA FORCHETTA	PALENA (CH)	1270	14	0	-6	+2	Assenza di precipitazioni

(*) Rilevi fuori campo.