

SETTORE GRANDI MASSICCI APPENNINICI E APPENNINO ABRUZZESE

BOLLETTINO VALANGHE - EMESSO ALLE ORE 14:00 del 23/01/2018

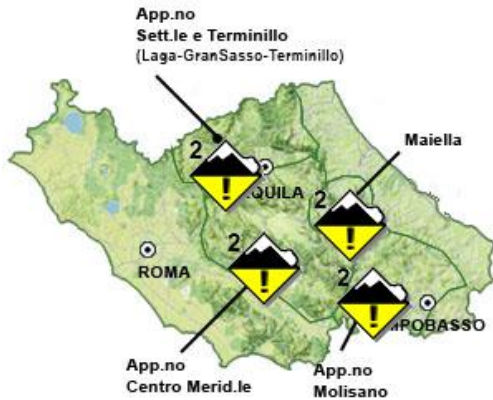
a cura del Servizio METEOMONT dell'ARMA dei CARABINIERI

in collaborazione con il Comando Truppe Alpine e il Servizio Meteo dell'Aeronautica Militare

SITUAZIONE alle 14.00 del 23/01/2018

DISTRIBUZIONE PERICOLO: DA DEBOLE 1 A MODERATO 2.

TIPO DI PERICOLO: NEVE VECCHIA ZONE CON POCA NEVE IN AREE CON ABBONDANTE COPERTURA NEVOSA



SOTTOSETTORE	PROBLEMA	ESPOSIZIONI PIU' CRITICHE	QUOTE PIU' CRITICHE	QUOTA NEVE m.		ALTEZZA NEVE		
				NORD	SUD	NEVE cm.	NEVE FRESCA cm.	QUOTA
LAGA GRANSASSO TERMINILLO				1500	1600	105	000	1950
APP.NO CENTRO MERIDIONALE				1500	1700	019	003	1470
MAIELLA				1500	1700	015	000	1650
APP.NO MOLISANO				1500	1600	007	000	1450

VALANGHE OSSERVATE - Piccole valanghe spontanee di neve a debole coesione di superficie.

MANTO NEVOSO - Croste da fusione e rigelo portanti e non portanti alternate a strati di neve a debole coesione su strati intermedi moderatamente consolidati. Il manto nevoso è in generale moderatamente consolidato solo su alcuni pendii ripidi. La copertura nevosa si differenzia in base alla quota e all'esposizione. Localmente prestare attenzione alla possibile presenza di ghiaccio.

PREVISIONI

SOTTOSETTORE	24/01/2018				25/01/2018				26/01/2018			
	GRADO DI PERICOLO	PROBLEMA	ESPOSIZIONI PIU' CRITICHE	QUOTE PIU' CRITICHE	GRADO DI PERICOLO	PROBLEMA	ESPOSIZIONI PIU' CRITICHE	QUOTE PIU' CRITICHE	GRADO DI PERICOLO	PROBLEMA	ESPOSIZIONI PIU' CRITICHE	QUOTE PIU' CRITICHE
LAGA GRANSASSO TERMINILLO												
APP.NO CENTRO MERIDIONALE												
MAIELLA												
APP.NO MOLISANO												

SCALA EUROPEA DEL GRADO DI PERICOLO VALANGHE

EUROPEAN AVALANCHE WARNING SERVICE



LEGENDA PROBLEMA



AVVERTENZE

Viste le condizioni del manto nevoso, le attività al di fuori delle piste battute e segnalate richiedono ottime capacità di valutazione del pericolo locale. Meteomont rammenta ARTVA, pala e sonda sempre al seguito.







Il bollettino è realizzato su scala sinottica-regionale (standard EAWS), la sua consultazione non può escludere in alcun modo la necessità di una seria e capace valutazione locale del pericolo (singolo pendio) che può essere anche sensibilmente diverso.

SETTORE GRANDI MASSICCI APPENNINICI E APPENNINO ABRUZZESE







PREVISIONE METEO – BOLLETTINO VALANGHE - EMESSO ALLE ORE 14:00 del 23/01/2018

a cura del **SERVIZIO METEO DELL'AERONAUTICA MILITARE**







SOTTOSETTORE LAGA GRANSASSO TERMINILLO

Quota		24/01/2018 h6:00	24/01/2018 h12:00	24/01/2018 h18:00	25/01/2018 h6:00	25/01/2018 h12:00	25/01/2018 h18:00
1000	Venti	01 Nodi da S-Ovest	01 Nodi da N-Est	02 Nodi da S-Ovest	03 Nodi da S-Ovest	02 Nodi da Ovest	03 Nodi da S-Ovest
	Temperature	+01 °C	+04 °C	+03 °C	+02 °C	+07 °C	+03 °C
	Temp. percepita	2 °C	5 °C	2 °C	0 °C	7 °C	2 °C
2000	Venti	09 Nodi da Nord	05 Nodi da N-Est	03 Nodi da N-Est	03 Nodi da Ovest	05 Nodi da S-Ovest	07 Nodi da S-Ovest
	Temperature	-02 °C	+01 °C	+02 °C	+04 °C	+03 °C	+03 °C
	Temp. percepita	-7 °C	-2 °C	0 °C	3 °C	0 °C	0 °C
3000	Venti	15 Nodi da Nord	10 Nodi da N-Est	06 Nodi da Nord	06 Nodi da Ovest	08 Nodi da Ovest	10 Nodi da S-Ovest
	Temperature	-03 °C	-03 °C	-02 °C	-01 °C	-01 °C	-01 °C
	Temp. percepita	-10 °C	-9 °C	-6 °C	-5 °C	-6 °C	-6 °C
Zero termico		1300-1500 m.	2100-2300 m.	2500-2700 m.	2700-2900 m.	2700-2900 m.	2700-2900 m.
Fenomeno		—	—	—	—	—	—
Stato del cielo							

SOTTOSETTORE APP.NO CENTRO MERIDIONALE

Quota		24/01/2018 h6:00	24/01/2018 h12:00	24/01/2018 h18:00	25/01/2018 h6:00	25/01/2018 h12:00	25/01/2018 h18:00
1000	Venti	02 Nodi da N-Est	01 Nodi da Ovest	01 Nodi da Est	02 Nodi da Nord	01 Nodi da Ovest	01 Nodi da S-Est
	Temperature	+01 °C	+05 °C	+05 °C	+02 °C	+04 °C	+02 °C
	Temp. percepita	0 °C	6 °C	6 °C	1 °C	5 °C	3 °C
2000	Venti	09 Nodi da Nord	02 Nodi da N-Est	02 Nodi da N-Est	01 nodi da Ovest	03 Nodi da S-Ovest	05 Nodi da S-Ovest
	Temperature	-01 °C	+01 °C	+03 °C	+04 °C	+03 °C	+03 °C
	Temp. percepita	-6 °C	0 °C	2 °C	5 °C	2 °C	0 °C
3000	Venti	14 Nodi da Nord	11 Nodi da N-Est	06 Nodi da Nord	03 Nodi da Ovest	05 Nodi da S-Ovest	09 Nodi da S-Ovest
	Temperature	-03 °C	-02 °C	-02 °C	-01 °C	-01 °C	-01 °C
	Temp. percepita	-10 °C	-8 °C	-6 °C	-3 °C	-4 °C	-6 °C
Zero termico		1700-1900 m.	2400-2600 m.	2600-2800 m.	2700-2900 m.	2800-3000 m.	2700-2900 m.
Fenomeno		—	—	—	—	—	—
Stato del cielo							

SOTTOSETTORE MAIELLA

Quota		24/01/2018 h6:00	24/01/2018 h12:00	24/01/2018 h18:00	25/01/2018 h6:00	25/01/2018 h12:00	25/01/2018 h18:00
1000	Venti	04 Nodi da Nord	02 Nodi da N-Est	02 Nodi da Nord	01 Nodi da Ovest	01 Nodi da S-Ovest	01 nodi da N-Ovest
	Temperature	-03 °C	+01 °C	+00 °C	+04 °C	+03 °C	+05 °C
	Temp. percepita	-6 °C	0 °C	-1 °C	5 °C	4 °C	6 °C
2000	Venti	06 Nodi da Nord	03 Nodi da N-Est	03 Nodi da Nord	01 Nodi da Ovest	02 Nodi da S-Ovest	01 nodi da Ovest
	Temperature	-02 °C	+01 °C	+01 °C	+04 °C	+03 °C	+04 °C
	Temp. percepita	-6 °C	-1 °C	-1 °C	5 °C	2 °C	5 °C
3000	Venti	17 Nodi da Nord	13 Nodi da N-Est	06 Nodi da Nord	02 nodi da Ovest	03 Nodi da Ovest	06 Nodi da S-Ovest
	Temperature	-05 °C	-03 °C	-02 °C	-01 °C	+00 °C	-01 °C
	Temp. percepita	-13 °C	-10 °C	-6 °C	-2 °C	-2 °C	-5 °C
Zero termico		1500-1700 m.	1800-2000 m.	2100-2300 m.	2400-2600 m.	2800-3000 m.	2600-2800 m.
Fenomeno		—	—	—	—	—	—
Stato del cielo							

SETTORE GRANDI MASSICCI APPENNINICI E APPENNINO ABRUZZESE

PREVISIONE METEO – BOLLETTINO VALANGHE - EMESSO ALLE ORE 14:00 del **23/01/2018**

a cura del **SERVIZIO METEO DELL'AERONAUTICA MILITARE**

SOTTOSETTORE APP.NO MOLISANO

Quota		24/01/2018 h6:00	24/01/2018 h12:00	24/01/2018 h18:00	25/01/2018 h6:00	25/01/2018 h12:00	25/01/2018 h18:00
1000	Venti	02 Nodi da Nord	02 Nodi da N-Est	01 Nodi da Ovest	01 Nodi da Ovest	01 Nodi da S-Est	00 Calma
	Temperature	+01 °C	+05 °C	+05 °C	+04 °C	+04 °C	+03 °C
	Temp. percepita	0 °C	5 °C	6 °C	5 °C	5 °C	15 °C
2000	Venti	11 Nodi da Nord	11 Nodi da Nord	06 Nodi da Nord	00 Calma	02 Nodi da S-Ovest	04 Nodi da Ovest
	Temperature	-03 °C	+00 °C	+02 °C	+04 °C	+04 °C	+04 °C
	Temp. percepita	-9 °C	-5 °C	-1 °C	16 °C	4 °C	2 °C
3000	Venti	16 Nodi da Nord	13 Nodi da N-Est	09 Nodi da N-Est	02 nodi da N-Ovest	04 Nodi da Ovest	06 Nodi da S-Ovest
	Temperature	-03 °C	-03 °C	-02 °C	-01 °C	-01 °C	-01 °C
	Temp. percepita	-10 °C	-10 °C	-7 °C	-2 °C	-4 °C	-5 °C
Zero termico		1300-1500 m.	2000-2200 m.	2500-2700 m.	2700-2900 m.	2800-3000 m.	2800-3000 m.
Fenomeno		—	—	—	—	—	—
Stato del cielo							

LEGENDA FENOMENI

— Assenza Fenomeni Nebbia Foschia Pioggia Neve Temporale

STATO DEL CIELO

Sereno Poco nuvoloso Nuvoloso Molto nuvoloso Coperto

SETTORE GRANDI MASSICCI APPENNINICI E APPENNINO ABRUZZESE

BOLLETTINO VALANGHE - EMESSO ALLE ORE 14:00 del 23/01/2018

a cura del Servizio METEOMONT dell'ARMA dei CARABINIERI

in collaborazione con il Comando Truppe Alpine e il Servizio Meteo dell'Aeronautica Militare

Parametri meteorivometrici registrati presso i campi di rilevamento il 23/01/2018

Localita'	Comune	Quota (Mslm)	Altezza neve (in cm)	Neve caduta nelle 24 ore (in cm)	Temp. Min. (°C)	Temp. Max. (°C)	Condizioni del tempo
PESCHIERE	AMATRICE (RI)	1270	0	0	-3	+7	Assenza di precipitazioni
CAIDURO	CITTAREALE (RI)	1300	0	N.P.	N.P.	N.P.	Assenza di precipitazioni
VALLONINA	LEONESSA (RI)	1350	19	0	N.P.	N.P.	Assenza di precipitazioni
SELLA DEL VENTO DI M. TERMINILLO	RIETI (RI)	1670	44	0	N.P.	N.P.	Assenza di precipitazioni
CAMPO DELL'OSSO	SUBIACO (RM)	1550	52	0	-1	+4	Assenza di precipitazioni
CAMPO STAFFI	FILETTINO (FR)	1780	71	0	-3	+2	Assenza di precipitazioni
CAMPOCATINO	GUARCINO (FR)	1790	65	0	N.P.	N.P.	Assenza di precipitazioni
PRATI DI MEZZO	PICINISCO (FR)	1430	19	0	-1	+3	Assenza di precipitazioni
QUARTARANA	CAMPO DI GIOVE (AQ)	1200	0	0	-2	+8	Assenza di precipitazioni
COLLE RUTO - FUCINO	CAMPOTOSTO (AQ)	1384	0	0	N.P.	N.P.	Assenza di precipitazioni
S. DONATO	CASTEL DEL MONTE (AQ)	1400	0	0	+1	+8	Assenza di precipitazioni
VALICO DELLE CAPANNELLE	L'AQUILA (AQ)	1320	0	0	-5	+7	Assenza di precipitazioni
MONTECRISTO	L'AQUILA (AQ)	1419	0	Tracce di neve	-3	+5	Assenza di precipitazioni
CAMPO IMPERATORE	L'AQUILA (AQ)	1952	105	0	-2	+6	Assenza di precipitazioni
CROCETTA-CAMPO FELICE	LUCOLI (AQ)	1573	0	N.P.	-2	+5	Assenza di precipitazioni
MONTE MAGNOLA-M. LENZUOLA	OVINDOLI (AQ)	1935	78	0	-1	+1	Nebbia con cielo non visibile
FORCA D'ACERO	PESCASSEROLI (AQ)	1480	45	Tracce di neve	-1	+6	Assenza di precipitazioni
VALLE GELATA	PESCOCOSTANZO (AQ)	1466	2	2	0	+2	Assenza di precipitazioni
LA PESCHINA	RIVISONDOLI (AQ)	1470	19	3	-4	+5	Assenza di precipitazioni
COLLE DEL NIBBIO	ROCCA DI CAMBIO (AQ)	1870	90	Tracce di neve	-3	+1	Assenza di precipitazioni
PIANO AREMOGNA	ROCCARASO (AQ)	1456	4	2	-2	+5	Assenza di precipitazioni
COPPO DELL'ORSO	VILLETTA BARREA (AQ)	1520	26	0	N.P.	N.P.	Assenza di precipitazioni
COLLE SAN GIACOMO	CIVITELLA DEL TRONTO (TE)	1075	0	0	N.P.	N.P.	Assenza di precipitazioni
FAVACCHIOLE	CROGNALETO (TE)	1016	0	0	-1	+7	Assenza di precipitazioni
PRATO SELVA	FANO ADRIANO (TE)	1355	0	0	-4	+5	Assenza di precipitazioni
PIANO SAN PIETRO	ISOLA DEL GRAN SASSO D'ITALIA (TE)	950	0	0	0	+5	Assenza di precipitazioni
PRATI DI TIVO	PIETRACAMELA (TE)	1380	9	Tracce di neve	-4	+8	Assenza di precipitazioni
CEPPO	ROCCA SANTA MARIA (TE)	1349	0	0	-2	+5	Assenza di precipitazioni
PASSO LANCIANO	LETTOMANOPPELLO (PE)	1300	2	0	-3	+6	Assenza di precipitazioni
PASSO SAN LEONARDO	SANT'EUFEMIA A MAIELLA (PE)	1215	0	0	0	+9	Assenza di precipitazioni
MAIELLETTA MAMMA ROSA	PRETORO (CH)	1650	15	1	-3	+3	Assenza di precipitazioni
CAMPITELLO MATESE	SAN MASSIMO (CB)	1429	0	0	-4	+4	Assenza di precipitazioni
PESCOPENNATARO	PESCOPENNATARO (IS)	1220	0	N.P.	N.P.	N.P.	Assenza di precipitazioni
VALLE FIORITA	PIZZONE (IS)	1436	7	0	-2	+9	Assenza di precipitazioni

MIMOLA	SCANNO (AQ)	1495	5	Tracce di neve	-4	+6	Assenza di precipitazioni
MARSIA	TAGLIACOZZO (AQ)	1450	5	0	-7	+8	Assenza di precipitazioni
VALICO DELLA FORCHETTA	PALENA (CH)	1270	0	0	-3	+6	Assenza di precipitazioni

(*) Rilievi fuori campo.