



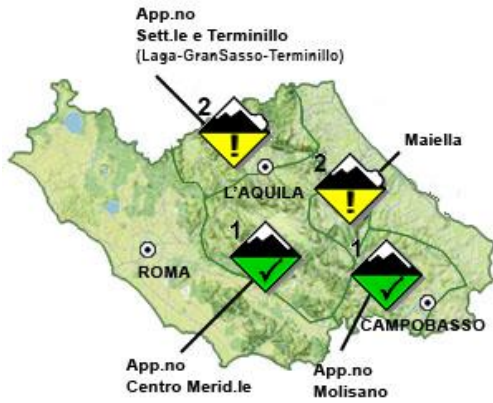
SETTORE GRANDI MASSICCI APPENNINICI E APPENNINO ABRUZZESE

BOLLETTINO VALANGHE - EMESSO ALLE ORE 14:00 del 23/12/2017

a cura del **COMANDO UNITA' TUTELA FORESTALE AMBIENTALE E AGROALIMENTARE**
in collaborazione con il **Comando Truppe Alpine** e il **Servizio Meteo dell'Aeronautica Militare**

SITUAZIONE alle 14.00 del 23/12/2017

DISTRIBUZIONE PERICOLO: DA DEBOLE 1 A MODERATO 2.
TIPO DI PERICOLO: NEVE VENTATA NEVE VECCHIA



SOTTOSETTORE	PROBLEMA	ESPOSIZIONI PIU' CRITICHE	QUOTE PIU' CRITICHE	QUOTA NEVE m.		ALTEZZA NEVE		QUOTA
				NORD	SUD	NEVE cm.	NEVE FRESCA cm.	
LAGA GRANSASSO TERMINILLO				1000	1400	20-80	000	2000
APP.NO CENTRO MERIDIONALE				1300	1700	20-50	000	1800
MAIELLA				800	1000	40-60	000	2000
APP.NO MOLISANO				1400	1500	000	000	1500

MANTO NEVOSO - Strati di neve asciutta su strati moderatamente consolidati e croste da vento e da fusione e rigelo inglobate. Il manto nevoso è in generale moderatamente consolidato. Prosegue ancora per oggi l'azione di trasporto della neve da parte di venti nord-orientali anche forti, che in quota inspessisce o crea nuovi accumuli. Creste e dorsali vengono erose, in molti casi scoprendo placche ghiacciate. Su tutto il settore il manto nevoso è presente con spessori consistenti solo in alta quota, con i massimi su Gran Sasso e Maiella. La neve si presenta superficialmente a debole coesione o sotto forma di crosta da vento o da fusione e rigelo, a seconda di quota ed esposizione. Luoghi pericolosi, ove il distacco di valanghe provocate sarà possibile anche con debole sovraccarico (singolo sciatore/escursionista), si localizzano su molti pendii ripidi nelle aree di accumulo eolico (sottocresta, conche, canaloni, pendii al riparo di crinali e fasce boschive) e su versanti in ombra, per la presenza di strati deboli persistenti all'interno del manto nevoso. Prestare attenzione alle cornici aggettanti in corrispondenza delle creste e alla diffusa presenza di ghiaccio, anche nelle zone scoperte dalla neve; condizione da affrontare solo se dotati di esperienza ed equipaggiamento tecnico specifico.

PREVISIONI

SOTTOSETTORE	24/12/2017				25/12/2017				26/12/2017			
	GRADO DI PERICOLO	PROBLEMA	ESPOSIZIONI PIU' CRITICHE	QUOTE PIU' CRITICHE	GRADO DI PERICOLO	PROBLEMA	ESPOSIZIONI PIU' CRITICHE	QUOTE PIU' CRITICHE	GRADO DI PERICOLO	PROBLEMA	ESPOSIZIONI PIU' CRITICHE	QUOTE PIU' CRITICHE
LAGA GRANSASSO TERMINILLO												
APP.NO CENTRO MERIDIONALE												
MAIELLA												
APP.NO MOLISANO												

SCALA EUROPEA DEL GRADO DI PERICOLO VALANGHE

EUROPEAN AVALANCHE WARNING SERVICE



LEGENDA PROBLEMA



AVVERTENZE

Viste le condizioni del manto nevoso, le attività al di fuori delle piste battute e segnalate richiedono ottime capacità di valutazione del pericolo locale. Meteomont rammenta ARTVA, pala e sonda sempre al seguito.







Il bollettino è realizzato su scala sinottica-regionale (standard EAWS), la sua consultazione non può escludere in alcun modo la necessità di una seria e capace valutazione locale del pericolo (singolo pendio) che può essere anche sensibilmente diverso.

SETTORE GRANDI MASSICCI APPENNINICI E APPENNINO ABRUZZESE







PREVISIONE METEO – BOLLETTINO VALANGHE - EMESSO ALLE ORE 14:00 del 23/12/2017

a cura del **SERVIZIO METEO DELL'AERONAUTICA MILITARE**







SOTTOSETTORE LAGA GRANSASSO TERMINILLO

Quota		24/12/2017 h6:00	24/12/2017 h12:00	24/12/2017 h18:00	25/12/2017 h6:00	25/12/2017 h12:00	25/12/2017 h18:00
1000	Venti	03 Nodi da S-Ovest	03 Nodi da S-Ovest	03 Nodi da S-Ovest	04 Nodi da S-Ovest	01 Nodi da Ovest	03 Nodi da S-Ovest
	Temperature	+05 °C	+07 °C	+05 °C	+06 °C	+09 °C	+04 °C
	Temp. percepita	4 °C	6 °C	4 °C	4 °C	10 °C	3 °C
2000	Venti	03 nodi da N-Ovest	04 nodi da N-Ovest	04 nodi da N-Ovest	07 Nodi da Ovest	06 Nodi da Ovest	06 Nodi da S-Ovest
	Temperature	+05 °C	+06 °C	+07 °C	+06 °C	+06 °C	+05 °C
	Temp. percepita	4 °C	4 °C	6 °C	3 °C	4 °C	2 °C
3000	Venti	06 Nodi da Nord	05 nodi da N-Ovest	05 nodi da N-Ovest	03 nodi da N-Ovest	05 Nodi da Ovest	06 Nodi da S-Ovest
	Temperature	-02 °C	-01 °C	+01 °C	+01 °C	+01 °C	+00 °C
	Temp. percepita	-6 °C	-4 °C	-2 °C	-1 °C	-2 °C	-4 °C
Zero termico		2600-2800 m.	2800-3000 m.	3000-3200 m.	3100-3300 m.	3000-3200 m.	2800-3000 m.
Fenomeno		—	—	—	—	—	—
Stato del cielo							

SOTTOSETTORE APP.NO CENTRO MERIDIONALE

Quota		24/12/2017 h6:00	24/12/2017 h12:00	24/12/2017 h18:00	25/12/2017 h6:00	25/12/2017 h12:00	25/12/2017 h18:00
1000	Venti	03 Nodi da Nord	02 Nodi da Nord	03 Nodi da Nord	00 Calma	01 Nodi da Sud	02 Nodi da Sud
	Temperature	+06 °C	+07 °C	+06 °C	+07 °C	+05 °C	+03 °C
	Temp. percepita	5 °C	7 °C	5 °C	17 °C	6 °C	2 °C
2000	Venti	07 Nodi da Nord	05 nodi da N-Ovest	06 nodi da N-Ovest	06 Nodi da Ovest	04 Nodi da Ovest	06 Nodi da S-Ovest
	Temperature	+05 °C	+05 °C	+06 °C	+05 °C	+06 °C	+05 °C
	Temp. percepita	2 °C	3 °C	4 °C	2 °C	4 °C	2 °C
3000	Venti	05 Nodi da Nord	05 nodi da N-Ovest	05 nodi da N-Ovest	04 nodi da Ovest	04 Nodi da Ovest	06 Nodi da S-Ovest
	Temperature	-02 °C	-01 °C	+00 °C	+00 °C	+01 °C	-01 °C
	Temp. percepita	-5 °C	-4 °C	-3 °C	-3 °C	-1 °C	-5 °C
Zero termico		2600-2800 m.	2800-3000 m.	2900-3100 m.	3000-3200 m.	3000-3200 m.	2700-2900 m.
Fenomeno		—	—	—	—	—	—
Stato del cielo							

SOTTOSETTORE MAIELLA

Quota		24/12/2017 h6:00	24/12/2017 h12:00	24/12/2017 h18:00	25/12/2017 h6:00	25/12/2017 h12:00	25/12/2017 h18:00
1000	Venti	04 Nodi da Nord	02 nodi da Ovest	02 nodi da N-Ovest	02 nodi da Ovest	02 Nodi da Ovest	02 Nodi da Ovest
	Temperature	+03 °C	+05 °C	+05 °C	+05 °C	+06 °C	+05 °C
	Temp. percepita	1 °C	5 °C	5 °C	5 °C	6 °C	5 °C
2000	Venti	05 Nodi da Nord	02 nodi da Ovest	02 nodi da N-Ovest	03 nodi da Ovest	02 Nodi da Ovest	02 Nodi da Ovest
	Temperature	+04 °C	+05 °C	+05 °C	+05 °C	+06 °C	+06 °C
	Temp. percepita	2 °C	5 °C	5 °C	4 °C	6 °C	6 °C
3000	Venti	07 Nodi da Nord	04 nodi da N-Ovest	04 nodi da N-Ovest	02 nodi da N-Ovest	03 nodi da Ovest	03 Nodi da S-Ovest
	Temperature	-02 °C	-01 °C	+00 °C	+01 °C	+01 °C	+00 °C
	Temp. percepita	-6 °C	-4 °C	-3 °C	0 °C	-1 °C	-2 °C
Zero termico		2400-2600 m.	2700-2900 m.	2900-3100 m.	3000-3200 m.	3000-3200 m.	2900-3100 m.
Fenomeno		—	—	—	—	—	—
Stato del cielo							

SETTORE GRANDI MASSICCI APPENNINICI E APPENNINO ABRUZZESE

PREVISIONE METEO – BOLLETTINO VALANGHE - EMESSO ALLE ORE 14:00 del **23/12/2017**

a cura del **SERVIZIO METEO DELL'AERONAUTICA MILITARE**

SOTTOSETTORE APP.NO MOLISANO

Quota		24/12/2017 h6:00	24/12/2017 h12:00	24/12/2017 h18:00	25/12/2017 h6:00	25/12/2017 h12:00	25/12/2017 h18:00
1000	Venti	02 nodi da N-Ovest	01 Nodi da Sud	01 Nodi da Ovest	01 Nodi da S-Ovest	01 Nodi da S-Est	01 nodi da N-Ovest
	Temperature	+05 °C	+08 °C	+09 °C	+07 °C	+02 °C	+04 °C
	Temp. percepita	5 °C	9 °C	10 °C	8 °C	3 °C	5 °C
2000	Venti	07 Nodi da Nord	03 Nodi da Ovest	03 nodi da N-Ovest	04 nodi da N-Ovest	03 nodi da N-Ovest	03 Nodi da S-Ovest
	Temperature	+04 °C	+06 °C	+07 °C	+06 °C	+07 °C	+06 °C
	Temp. percepita	1 °C	5 °C	6 °C	4 °C	6 °C	5 °C
3000	Venti	07 Nodi da Nord	05 Nodi da Nord	04 nodi da N-Ovest	03 nodi da N-Ovest	04 Nodi da Ovest	04 Nodi da S-Ovest
	Temperature	-02 °C	-02 °C	+00 °C	+01 °C	+01 °C	+00 °C
	Temp. percepita	-6 °C	-5 °C	-3 °C	-1 °C	-1 °C	-3 °C
Zero termico		2600-2800 m.	2700-2900 m.	2900-3100 m.	3000-3200 m.	3000-3200 m.	2900-3100 m.
Fenomeno		—	—	—	—	—	—
Stato del cielo							

LEGENDA FENOMENI

— Assenza Fenomeni Nebbia Foschia Pioggia Neve Temporale

STATO DEL CIELO

Sereno Poco nuvoloso Nuvoloso Molto nuvoloso Coperto

SETTORE GRANDI MASSICCI APPENNINICI E APPENNINO ABRUZZESE

BOLLETTINO VALANGHE - EMESSO ALLE ORE 14:00 del 23/12/2017

a cura del **COMANDO UNITA' TUTELA FORESTALE AMBIENTALE E AGROALIMENTARE**

in collaborazione con il **Comando Truppe Alpine** e il **Servizio Meteo dell'Aeronautica Militare**

Parametri meteorivometrici registrati presso i campi di rilevamento il 23/12/2017

Localita'	Comune	Quota (Mslm)	Altezza neve (in cm)	Neve caduta nelle 24 ore (in cm)	Temp. Min. (°C)	Temp. Max. (°C)	Condizioni del tempo
PESCHIERE	AMATRICE (RI)	1270	11	0	N.P.	N.P.	Assenza di precipitazioni
MONTE CARDITO DI M. TERMINILLO	CANTALICE (RI)	1650	4	0	N.P.	N.P.	Assenza di precipitazioni
CAIDURO	CITTAREALE (RI)	1300	3	0	N.P.	N.P.	Assenza di precipitazioni
VALLONINA	LEONESSA (RI)	1350	2	0	N.P.	N.P.	Assenza di precipitazioni
CAMPO STAFFI	FILETTINO (FR)	1780	10	0	-6	-2	Assenza di precipitazioni
CAMPOCATINO	GUARCINO (FR)	1790	18	0	N.P.	N.P.	Assenza di precipitazioni
PRATI DI MEZZO	PICINISCO (FR)	1430	0	0	+2	+3	Assenza di precipitazioni
QUARTARANA	CAMPO DI GIOVE (AQ)	1200	11	0	-2	+4	Assenza di precipitazioni
S. DONATO	CASTEL DEL MONTE (AQ)	1400	6	0	0	+6	Assenza di precipitazioni
MONTE MAGNOLA-M. LENZUOLA	OVINDOLI (AQ)	1935	52	0	-3	+1	Assenza di precipitazioni
FORCA D'ACERO	PESCASSEROLI (AQ)	1480	9	0	-1	+3	Assenza di precipitazioni
COLLE DEL NIBBIO	ROCCA DI CAMBIO (AQ)	1870	40	0	-3	-1	Assenza di precipitazioni
CAMPO FELICE BRECCIARA	ROCCA DI CAMBIO (AQ)	1729	8	0	N.P.	N.P.	Assenza di precipitazioni
COPPO DELL'ORSO	VILLETTA BARREA (AQ)	1520	6	0	-3	0	Assenza di precipitazioni
PRATO SELVA	FANO ADRIANO (TE)	1355	9	N.P.	N.P.	N.P.	Assenza di precipitazioni
PIANO SAN PIETRO	ISOLA DEL GRAN SASSO D'ITALIA (TE)	950	8	0	-2	+10	Assenza di precipitazioni
PRATI DI TIVO	PIETRACAMELA (TE)	1380	17	0	-2	+4	Assenza di precipitazioni
PASSO LANCIANO	LETTOMANOPPELLO (PE)	1300	18	0	-4	-1	Assenza di precipitazioni
MAIELLETTA MAMMA ROSA	PRETORO (CH)	1650	16	0	-4	-1	Assenza di precipitazioni
CAMPITELLO MATESE	SAN MASSIMO (CB)	1429	0	0	-4	-1	Assenza di precipitazioni
PRATO GENTILE	CAPRACOTTA (IS)	1490	1	0	N.P.	N.P.	Assenza di precipitazioni
VALLE FIORITA	PIZZONE (IS)	1436	3	0	-2	+4	Assenza di precipitazioni
VALICO DELLA FORCHETTA	PALENA (CH)	1270	13	0	N.P.	N.P.	Assenza di precipitazioni

(*) Rilevi fuori campo.