

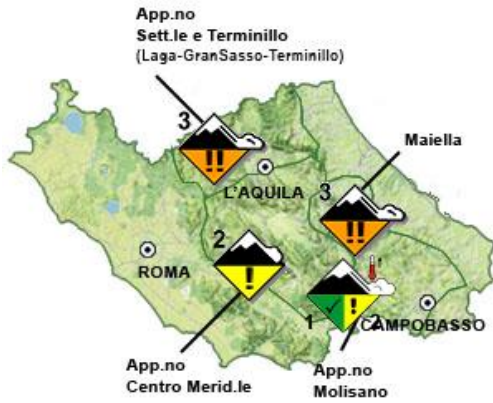
SETTORE GRANDI MASSICCI APPENNINICI E APPENNINO ABRUZZESE

BOLLETTINO VALANGHE - EMESSO ALLE ORE 14:00 del 24/02/2017

a cura del **COMANDO UNITA' TUTELA FORESTALE AMBIENTALE E AGROALIMENTARE**
in collaborazione con il **Comando Truppe Alpine** e il **Servizio Meteo dell'Aeronautica Militare**

SITUAZIONE alle 14.00 del 24/02/2017

DISTRIBUZIONE PERICOLO: DA DEBOLE 1 A MARCATO 3.
TIPO DI PERICOLO: NEVE VECCHIA NEVE BAGNATA



SOTTOSETTORE	PROBLEMA	ESPOSIZIONI PIU' CRITICHE	QUOTE PIU' CRITICHE	QUOTA NEVE m.		ALTEZZA NEVE		QUOTA
				NORD	SUD	NEVE cm.	NEVE FRESCA cm.	
LAGA GRANSASSO TERMINILLO		ALL		1000	1300	15-100	000	1400
APP.NO CENTRO MERIDIONALE		ALL		1200	1400	10-060	000	1560
MAIELLA		ALL		900	1000	30-180	000	1300
APP.NO MOLISANO		ALL		1200	1400	15-090	000	1430

VALANGHE OSSERVATE - Piccole valanghe spontanee di neve a debole coesione di superficie.

MANTO NEVOSO - Croste da fusione e rigelo portanti e non portanti alternate a strati di neve a debole coesione su strati basali moderatamente consolidati. Il manto nevoso è in generale moderatamente consolidato su molti pendii. Il sensibile rialzo termico in atto sta trasformando la residua neve asciutta a debole coesione che permaneva nei pendii in ombra alle alte quote. La pioggia prevista favorirà un ammorbidimento delle croste ed il manto risulterà ulteriormente appesantito.

PREVISIONI

SOTTOSETTORE	25/02/2017				26/02/2017				27/02/2017			
	GRADO DI PERICOLO	PROBLEMA	ESPOSIZIONI PIU' CRITICHE	QUOTE PIU' CRITICHE	GRADO DI PERICOLO	PROBLEMA	ESPOSIZIONI PIU' CRITICHE	QUOTE PIU' CRITICHE	GRADO DI PERICOLO	PROBLEMA	ESPOSIZIONI PIU' CRITICHE	QUOTE PIU' CRITICHE
LAGA GRANSASSO TERMINILLO	3		ALL		3		ALL		3			
APP.NO CENTRO MERIDIONALE	2		ALL		2		ALL		2			
MAIELLA	3		ALL		3		ALL		3			
APP.NO MOLISANO	2		ALL		2		ALL		2			

SCALA EUROPEA DEL GRADO DI PERICOLO VALANGHE

EUROPEAN AVALANCHE WARNING SERVICE



LEGENDA PROBLEMA



AVVERTENZE

In considerazione delle avverse condizioni meteorologiche in atto, le attività al di fuori delle piste battute e segnalate sono sconsigliate. Meteomont rammenta ARTVA, pala e sonda sempre al seguito.








Il bollettino è realizzato su scala sinottica-regionale (standard EAWS), la sua consultazione non può escludere in alcun modo la necessità di una seria e capace valutazione locale del pericolo (singolo pendio) che può essere anche sensibilmente diverso.

SETTORE GRANDI MASSICCI APPENNINICI E APPENNINO ABRUZZESE







PREVISIONE METEO – BOLLETTINO VALANGHE - EMESSO ALLE ORE 14:00 del 24/02/2017

a cura del **SERVIZIO METEO DELL'AERONAUTICA MILITARE**








SOTTOSETTORE LAGA GRANSASSO TERMINILLO

Quota		25/02/2017 h6:00	25/02/2017 h12:00	25/02/2017 h18:00	26/02/2017 h6:00	26/02/2017 h12:00	26/02/2017 h18:00
1000	Venti	02 Nodi da N-Est	02 Nodi da Est	01 Nodi da N-Est	01 Nodi da Sud	01 Nodi da Est	01 Nodi da Ovest
	Temperature	-01 °C	-01 °C	+00 °C	+01 °C	+05 °C	+06 °C
	Temp. percepita	-2 °C	-2 °C	1 °C	2 °C	6 °C	7 °C
2000	Venti	10 Nodi da N-Est	06 Nodi da Est	06 Nodi da N-Est	04 Nodi da S-Est	02 Nodi da Sud	02 Nodi da Ovest
	Temperature	-05 °C	-03 °C	-02 °C	+02 °C	+03 °C	+03 °C
	Temp. percepita	-11 °C	-7 °C	-6 °C	0 °C	2 °C	2 °C
3000	Venti	05 Nodi da S-Ovest	04 Nodi da Sud	04 Nodi da S-Est	03 Nodi da Est	02 Nodi da Est	02 Nodi da Nord
	Temperature	-04 °C	-03 °C	-05 °C	-02 °C	-02 °C	-01 °C
	Temp. percepita	-8 °C	-6 °C	-8 °C	-4 °C	-3 °C	-2 °C
Zero termico		1000-1200 m.	1000-1200 m.	1000-1200 m.	2400-2600 m.	2400-2600 m.	2400-2600 m.
Fenomeno		—		—	—	—	—
Stato del cielo							

SOTTOSETTORE APP.NO CENTRO MERIDIONALE

Quota		25/02/2017 h6:00	25/02/2017 h12:00	25/02/2017 h18:00	26/02/2017 h6:00	26/02/2017 h12:00	26/02/2017 h18:00
1000	Venti	03 Nodi da Est	04 Nodi da Est	04 Nodi da N-Est	03 Nodi da Est	01 nodi da Ovest	00 Calma
	Temperature	+06 °C	+05 °C	+04 °C	+04 °C	+09 °C	+06 °C
	Temp. percepita	5 °C	3 °C	2 °C	3 °C	10 °C	17 °C
2000	Venti	04 Nodi da S-Est	05 Nodi da S-Est	03 Nodi da Est	02 Nodi da Sud	01 Nodi da Nord	02 Nodi da Nord
	Temperature	+02 °C	+03 °C	+04 °C	+03 °C	+02 °C	+02 °C
	Temp. percepita	0 °C	0 °C	3 °C	2 °C	3 °C	1 °C
3000	Venti	05 Nodi da S-Ovest	05 Nodi da Sud	02 Nodi da Est	04 Nodi da Est	04 Nodi da Est	03 Nodi da Nord
	Temperature	-03 °C	-04 °C	-04 °C	-03 °C	-04 °C	-01 °C
	Temp. percepita	-7 °C	-8 °C	-5 °C	-6 °C	-7 °C	-3 °C
Zero termico		2400-2600 m.	2300-2500 m.	2400-2600 m.	2300-2500 m.	2300-2500 m.	2500-2700 m.
Fenomeno		—	—	—	—	—	—
Stato del cielo							

SOTTOSETTORE MAIELLA









Quota		25/02/2017 h6:00	25/02/2017 h12:00	25/02/2017 h18:00	26/02/2017 h6:00	26/02/2017 h12:00	26/02/2017 h18:00
1000	Venti	03 Nodi da Nord	01 Nodi da Nord	02 Nodi da Nord	01 Nodi da N-Est	01 Nodi da S-Est	01 Nodi da S-Ovest
	Temperature	-01 °C	+01 °C	+00 °C	+01 °C	+05 °C	+04 °C
	Temp. percepita	-3 °C	2 °C	-1 °C	2 °C	6 °C	5 °C
2000	Venti	05 nodi da N-Ovest	04 Nodi da Nord	04 Nodi da N-Est	04 Nodi da Est	03 Nodi da S-Est	01 Nodi da Est
	Temperature	-01 °C	-02 °C	+00 °C	+02 °C	+02 °C	+03 °C
	Temp. percepita	-4 °C	-5 °C	-3 °C	0 °C	0 °C	4 °C
3000	Venti	11 Nodi da S-Ovest	05 Nodi da S-Est	05 Nodi da Est	07 Nodi da Est	03 Nodi da S-Est	02 Nodi da N-Est
	Temperature	-03 °C	-04 °C	-04 °C	-04 °C	-02 °C	-03 °C
	Temp. percepita	-9 °C	-8 °C	-8 °C	-9 °C	-4 °C	-4 °C
Zero termico		1500-1700 m.	1100-1300 m.	0900-1100 m.	1600-1800 m.	2300-2500 m.	2000-2200 m.
Fenomeno		—	—		—	—	—
Stato del cielo							

SETTORE GRANDI MASSICCI APPENNINICI E APPENNINO ABRUZZESE

PREVISIONE METEO – BOLLETTINO VALANGHE - EMESSO ALLE ORE 14:00 del **24/02/2017**

a cura del **SERVIZIO METEO DELL'AERONAUTICA MILITARE**

SOTTOSETTORE APP.NO MOLISANO

Quota		25/02/2017 h6:00	25/02/2017 h12:00	25/02/2017 h18:00	26/02/2017 h6:00	26/02/2017 h12:00	26/02/2017 h18:00
1000	Venti	01 Nodi da N-Est	03 Nodi da N-Est	03 Nodi da N-Est	02 Nodi da N-Est	02 Nodi da Est	01 Nodi da Nord
	Temperature	+06 °C	+05 °C	+05 °C	+05 °C	+08 °C	+06 °C
	Temp. percepita	7 °C	4 °C	4 °C	5 °C	8 °C	7 °C
2000	Venti	02 Nodi da Sud	06 Nodi da N-Est	07 Nodi da N-Est	07 Nodi da Est	04 Nodi da Est	03 Nodi da N-Est
	Temperature	+02 °C	+01 °C	+01 °C	+01 °C	+02 °C	+03 °C
	Temp. percepita	1 °C	-2 °C	-3 °C	-3 °C	0 °C	2 °C
3000	Venti	13 Nodi da S-Ovest	04 Nodi da Sud	06 Nodi da Est	08 Nodi da Est	05 Nodi da Est	05 Nodi da N-Est
	Temperature	-03 °C	-04 °C	-04 °C	-03 °C	-04 °C	-02 °C
	Temp. percepita	-10 °C	-7 °C	-8 °C	-8 °C	-8 °C	-5 °C
Zero termico		2500-2700 m.	2100-2300 m.	2100-2300 m.	2100-2300 m.	2200-2400 m.	2400-2600 m.
Fenomeno				—	—	—	—
Stato del cielo							

LEGENDA FENOMENI

— Assenza Fenomeni
  Nebbia
  Foschia
  Pioggia
  Neve
  Temporale

STATO DEL CIELO

 Sereno
  Poco nuvoloso
  Nuvoloso
  Molto nuvoloso
  Coperto

SETTORE GRANDI MASSICCI APPENNINICI E APPENNINO ABRUZZESE

BOLLETTINO VALANGHE - EMESSO ALLE ORE 14:00 del 24/02/2017

a cura del **COMANDO UNITA' TUTELA FORESTALE AMBIENTALE E AGROALIMENTARE**

in collaborazione con il **Comando Truppe Alpine** e il **Servizio Meteo dell'Aeronautica Militare**

Parametri meteorivometrici registrati presso i campi di rilevamento il 24/02/2017

Localita'	Comune	Quota (Mslm)	Altezza neve (in cm)	Neve caduta nelle 24 ore (in cm)	Temp. Min. (°C)	Temp. Max. (°C)	Condizioni del tempo
PESCHIERE	AMATRICE (RI)	1270	14	0	N.P.	N.P.	Assenza di precipitazioni
CAIDURO	CITTAREALE (RI)	1300	0	N.P.	N.P.	N.P.	Assenza di precipitazioni
VALLONINA	LEONESSA (RI)	1350	5	0	N.P.	N.P.	Assenza di precipitazioni
PRATI DI MEZZO	PICINISCO (FR)	1430	30	0	-1	+6	Assenza di precipitazioni
S. DONATO	CASTEL DEL MONTE (AQ)	1400	62	0	0	+10	Pioggia debole intermittente
VALICO DELLE CAPANNELLE	L'AQUILA (AQ)	1320	40	0	-2	+8	Assenza di precipitazioni
MONTECRISTO	L'AQUILA (AQ)	1419	12	0	N.P.	N.P.	Assenza di precipitazioni
CAMPO IMPERATORE	L'AQUILA (AQ)	1952	119	0	0	+8	Assenza di precipitazioni
MONTE MAGNOLA-M. LENZUOLA	OVINDOLI (AQ)	1935	64	0	-4	+1	Pioggia debole intermittente
FORCA D'ACERO	PESCASSEROLI (AQ)	1480	48	Pioggia ed assenza di neve fresca	-2	+11	Pioggia debole intermittente
LA PEScina	RIVISONDOLI (AQ)	1470	104	0	+2	+10	Assenza di precipitazioni
COLLE DEL NIBBIO	ROCCA DI CAMBIO (AQ)	1870	102	0	+3	+13	Pioggia debole intermittente
CAMPO FELICE BRECCIARA	ROCCA DI CAMBIO (AQ)	1729	160	0	0	+7	Assenza di precipitazioni
PIANO AREMOGNA	ROCCARASO (AQ)	1456	26	0	N.P.	N.P.	Assenza di precipitazioni
COPPO DELL'ORSO	VILLETTA BARREA (AQ)	1520	50	0	N.P.	N.P.	Assenza di precipitazioni
PIANO SAN PIETRO	ISOLA DEL GRAN SASSO D'ITALIA (TE)	950	18	0	-1	+14	Assenza di precipitazioni
PRATI DI TIVO	PIETRACAMELA (TE)	1380	101	0	+1	+11	Pioggia debole intermittente
CEPPO	ROCCA SANTA MARIA (TE)	1349	57	0	+3	+12	Pioggia debole intermittente
rigopiano*	FARINDOLA (PE)	1152	64	0	0	+12	Assenza di precipitazioni
PASSO LANCIANO	LETTOMANOPPELLO (PE)	1300	180	0	-1	0	Assenza di precipitazioni
PASSO SAN LEONARDO	SANT'EUFEMIA A MAIELLA (PE)	1215	112	0	-1	+12	Assenza di precipitazioni
MAIELLETTA MAMMA ROSA	PRETORO (CH)	1650	170	0	-1	+8	Assenza di precipitazioni
CAMPITELLO MATESE	SAN MASSIMO (CB)	1429	90	0	+2	+11	Assenza di precipitazioni
PESCOENNATARO	PESCOENNATARO (IS)	1220	17	N.P.	N.P.	N.P.	Assenza di precipitazioni
VALLE FIORITA	PIZZONE (IS)	1436	28	0	+1	+11	Assenza di precipitazioni
MIMOLA	SCANNO (AQ)	1495	49	0	N.P.	N.P.	Assenza di precipitazioni
VALICO DELLA FORCHETTA	PALENA (CH)	1270	23	0	0	+9	Assenza di precipitazioni

(*) Rilievi fuori campo.