

**SETTORE GRANDI MASSICCI APPENNINICI E APPENNINO ABRUZZESE**

BOLLETTINO VALANGHE - EMESSO ALLE ORE 14:00 del 25/02/2017

a cura del **COMANDO UNITA' TUTELA FORESTALE AMBIENTALE E AGROALIMENTARE**  
in collaborazione con il **Comando Truppe Alpine** e il **Servizio Meteo dell'Aeronautica Militare**

**SITUAZIONE alle 14.00 del 25/02/2017**

**DISTRIBUZIONE PERICOLO: DA MODERATO 2 A MARCATO 3.**

**TIPO DI PERICOLO: NEVE BAGNATA - PIOGGIA SUL MANTO NEVOSO. APPESANTIMENTO E PERDITA DI RESISTENZA NEVE VECCHIA**



SOTTOSETTORE	PROBLEMA	ESPOSIZIONI PIU' CRITICHE	QUOTE PIU' CRITICHE	QUOTA NEVE m.		ALTEZZA NEVE		QUOTA
				NORD	SUD	NEVE cm.	NEVE FRESCA cm.	
LAGA GRANSASSO TERMINILLO		ALL		1100	1300	15-100	000	1400
APP.NO CENTRO MERIDIONALE		ALL		1300	1400	10-060	000	1560
MAIELLA		ALL		900	1000	30-170	000	1300
APP.NO MOLISANO		ALL		1200	1400	15-090	000	1430

**MANTO NEVOSO** - Croste da fusione e rigelo portanti e non portanti alternate a strati di neve a debole coesione su strati basali moderatamente consolidati. Il manto nevoso è in generale moderatamente consolidato. Le precipitazioni in atto, nevose solo alle alte quote, appesantiscono il manto, con neve bagnata sia dove prevalgono le croste da fusione e rigelo, sia dove sono presenti strati superficiali a debole coesione.

**PREVISIONI**

SOTTOSETTORE	26/02/2017				27/02/2017				28/02/2017			
	GRADO DI PERICOLO	PROBLEMA	ESPOSIZIONI PIU' CRITICHE	QUOTE PIU' CRITICHE	GRADO DI PERICOLO	PROBLEMA	ESPOSIZIONI PIU' CRITICHE	QUOTE PIU' CRITICHE	GRADO DI PERICOLO	PROBLEMA	ESPOSIZIONI PIU' CRITICHE	QUOTE PIU' CRITICHE
LAGA GRANSASSO TERMINILLO	3		ALL		3		W S		3		W S	
APP.NO CENTRO MERIDIONALE	2		ALL		2		W S		2		W S	
MAIELLA	3		ALL		3		W S		3		W S	
APP.NO MOLISANO	2		ALL		2		W S		2		W S	

**SCALA EUROPEA DEL GRADO DI PERICOLO VALANGHE**

**EUROPEAN AVALANCHE WARNING SERVICE**



**LEGENDA PROBLEMA**



**AVVERTENZE**

In considerazione delle avverse condizioni meteorologiche in atto, le attività al di fuori delle piste battute e segnalate sono sconsigliate. Meteomont rammenta ARTVA, pala e sonda sempre al seguito.

Il bollettino è realizzato su scala sinottica-regionale (standard EAWS), la sua consultazione non può escludere in alcun modo la necessità di una seria e capace valutazione locale del pericolo (singolo pendio) che può essere anche sensibilmente diverso.

**SETTORE GRANDI MASSICCI APPENNINICI E APPENNINO ABRUZZESE**

PREVISIONE METEO – BOLLETTINO VALANGHE - EMESSO ALLE ORE 14:00 del 25/02/2017

a cura del **SERVIZIO METEO DELL'AERONAUTICA MILITARE**

**SOTTOSETTORE LAGA GRANSASSO TERMINILLO**

Quota		26/02/2017 h6:00	26/02/2017 h12:00	26/02/2017 h18:00	27/02/2017 h6:00	27/02/2017 h12:00	27/02/2017 h18:00
1000	Venti	00 Calma	01 Nodi da Est	01 Nodi da Nord	03 Nodi da S-Ovest	04 Nodi da S-Ovest	04 Nodi da S-Ovest
	Temperature	+00 °C	+03 °C	+05 °C	+05 °C	+09 °C	+06 °C
	Temp. percepita	13 °C	4 °C	6 °C	4 °C	8 °C	4 °C
2000	Venti	06 Nodi da S-Est	03 Nodi da Sud	01 Nodi da S-Ovest	02 nodi da Ovest	09 Nodi da Ovest	09 Nodi da S-Ovest
	Temperature	+01 °C	+03 °C	+03 °C	+03 °C	+02 °C	+03 °C
	Temp. percepita	-2 °C	2 °C	4 °C	2 °C	-2 °C	-1 °C
3000	Venti	05 Nodi da S-Est	01 Nodi da S-Est	02 Nodi da Est	04 Nodi da S-Ovest	05 Nodi da S-Ovest	08 Nodi da Ovest
	Temperature	-03 °C	-03 °C	-02 °C	-02 °C	+00 °C	+01 °C
	Temp. percepita	-7 °C	-3 °C	-3 °C	-5 °C	-3 °C	-3 °C
Zero termico		2200-2400 m.	2400-2600 m.	2400-2600 m.	2300-2500 m.	2800-3000 m.	3000-3200 m.
Fenomeno		—	—	—	—	—	—
Stato del cielo							

**SOTTOSETTORE APP.NO CENTRO MERIDIONALE**

Quota		26/02/2017 h6:00	26/02/2017 h12:00	26/02/2017 h18:00	27/02/2017 h6:00	27/02/2017 h12:00	27/02/2017 h18:00
1000	Venti	03 Nodi da N-Est	01 Nodi da S-Ovest	01 nodi da N-Ovest	01 Nodi da S-Ovest	02 Nodi da S-Ovest	01 Nodi da Sud
	Temperature	+04 °C	+09 °C	+07 °C	+05 °C	+07 °C	+05 °C
	Temp. percepita	3 °C	10 °C	8 °C	6 °C	7 °C	6 °C
2000	Venti	03 Nodi da S-Est	00 Calma	02 Nodi da Nord	02 Nodi da Ovest	04 Nodi da S-Ovest	05 Nodi da S-Ovest
	Temperature	+03 °C	+02 °C	+02 °C	+02 °C	+01 °C	+02 °C
	Temp. percepita	2 °C	14 °C	1 °C	1 °C	-1 °C	-1 °C
3000	Venti	05 Nodi da Est	04 Nodi da Est	05 Nodi da Est	01 Nodi da Ovest	05 Nodi da S-Ovest	08 Nodi da Ovest
	Temperature	-03 °C	-04 °C	-02 °C	-01 °C	+00 °C	+00 °C
	Temp. percepita	-7 °C	-7 °C	-5 °C	0 °C	-3 °C	-4 °C
Zero termico		2300-2500 m.	2200-2400 m.	2300-2500 m.	2200-2400 m.	2100-2300 m.	3000-3200 m.
Fenomeno		—		—	—	—	—
Stato del cielo							

**SOTTOSETTORE MAIELLA**







Quota		26/02/2017 h6:00	26/02/2017 h12:00	26/02/2017 h18:00	27/02/2017 h6:00	27/02/2017 h12:00	27/02/2017 h18:00
1000	Venti	02 Nodi da Est	02 Nodi da S-Est	01 Nodi da S-Est	02 Nodi da Ovest	02 Nodi da S-Ovest	02 Nodi da Ovest
	Temperature	+01 °C	+05 °C	+03 °C	+04 °C	+06 °C	+04 °C
	Temp. percepita	0 °C	5 °C	4 °C	4 °C	6 °C	4 °C
2000	Venti	04 Nodi da Est	04 Nodi da S-Est	02 Nodi da S-Est	02 Nodi da S-Ovest	03 Nodi da Ovest	03 Nodi da Ovest
	Temperature	+01 °C	+02 °C	+02 °C	+03 °C	+03 °C	+04 °C
	Temp. percepita	-1 °C	0 °C	1 °C	2 °C	2 °C	3 °C
3000	Venti	08 Nodi da Est	07 Nodi da S-Est	03 Nodi da N-Est	01 Nodi da S-Ovest	05 Nodi da Ovest	06 Nodi da Ovest
	Temperature	-04 °C	-04 °C	-02 °C	-01 °C	+00 °C	+00 °C
	Temp. percepita	-9 °C	-9 °C	-4 °C	0 °C	-3 °C	-4 °C
Zero termico		1500-1700 m.	2200-2400 m.	2000-2200 m.	2500-2700 m.	2800-3000 m.	2600-2800 m.
Fenomeno		—	—	—	—	—	—
Stato del cielo							

**SETTORE GRANDI MASSICCI APPENNINICI E APPENNINO ABRUZZESE**

PREVISIONE METEO – BOLLETTINO VALANGHE - EMESSO ALLE ORE 14:00 del 25/02/2017

a cura del **SERVIZIO METEO DELL'AERONAUTICA MILITARE**

**SOTTOSETTORE APP.NO MOLISANO**

Quota		26/02/2017 h6:00	26/02/2017 h12:00	26/02/2017 h18:00	27/02/2017 h6:00	27/02/2017 h12:00	27/02/2017 h18:00
1000	Venti	03 Nodi da N-Est	02 Nodi da N-Est	02 Nodi da N-Est	01 Nodi da Sud	02 Nodi da S-Ovest	02 Nodi da Ovest
	Temperature	+04 °C	+05 °C	+06 °C	+07 °C	+11 °C	+07 °C
	Temp. percepita	3 °C	5 °C	6 °C	8 °C	11 °C	7 °C
2000	Venti	08 Nodi da Est	06 Nodi da Est	04 Nodi da Est	02 Nodi da Ovest	04 Nodi da Ovest	04 Nodi da Ovest
	Temperature	+01 °C	+01 °C	+01 °C	+02 °C	+03 °C	+03 °C
	Temp. percepita	-3 °C	-2 °C	-1 °C	1 °C	1 °C	1 °C
3000	Venti	09 Nodi da Est	08 Nodi da S-Est	04 Nodi da N-Est	00 Calma	06 Nodi da Ovest	07 Nodi da Ovest
	Temperature	-04 °C	-05 °C	-02 °C	-01 °C	+01 °C	+01 °C
	Temp. percepita	-10 °C	-11 °C	-5 °C	13 °C	-2 °C	-3 °C
Zero termico		2100-2300 m.	2100-2300 m.	2200-2400 m.	2700-2900 m.	3100-3300 m.	3100-3300 m.
Fenomeno		—	—	—	—	—	—
Stato del cielo							

**LEGENDA FENOMENI**

— Assenza Fenomeni   
  Nebbia   
  Foschia   
  Pioggia   
  Neve   
  Temporale

**STATO DEL CIELO**

 Sereno   
  Poco nuvoloso   
  Nuvoloso   
  Molto nuvoloso   
  Coperto

**SETTORE GRANDI MASSICCI APPENNINICI E APPENNINO ABRUZZESE**

BOLLETTINO VALANGHE - EMESSE ALLE ORE 14:00 del 25/02/2017

a cura del **COMANDO UNITA' TUTELA FORESTALE AMBIENTALE E AGROALIMENTARE**

in collaborazione con il **Comando Truppe Alpine** e il **Servizio Meteo dell'Aeronautica Militare**

**Parametri meteorivometrici registrati presso i campi di rilevamento il 25/02/2017**

Localita'	Comune	Quota (Mslm)	Altezza neve (in cm)	Neve caduta nelle 24 ore (in cm)	Temp. Min. (°C)	Temp. Max. (°C)	Condizioni del tempo
<b>PESCHIERE</b>	AMATRICE (RI)	1270	12	0	N.P.	N.P.	Assenza di precipitazioni
<b>CAMPO DELL' OSSO</b>	SUBIACO (RM)	1550	15	0	+2	+5	Assenza di precipitazioni
<b>PRATI DI MEZZO</b>	PICINISCO (FR)	1430	28	0	+1	+6	Assenza di precipitazioni
<b>S. DONATO</b>	CASTEL DEL MONTE (AQ)	1400	52	0	-1	+10	Nebbia con cielo non visibile
<b>CAMPO IMPERATORE</b>	L'AQUILA (AQ)	1952	120	N.P.	-2	+4	Nebbia con cielo non visibile
<b>CROCETTA-CAMPO FELICE</b>	LUCOLI (AQ)	1573	21	0	-4	+12	Assenza di precipitazioni
<b>MONTE MAGNOLA-M. LENZUOLA</b>	OVINDOLI (AQ)	1935	60	0	-4	+2	Assenza di precipitazioni
<b>VALLE GELATA</b>	PESCOCOSTANZO (AQ)	1466	19	0	0	+3	Pioggia debole intermittente
<b>LA PEScina</b>	RIVISONDOLI (AQ)	1470	95	0	+2	+11	Pioggia debole continua
<b>COLLE DEL NIBBIO</b>	ROCCA DI CAMBIO (AQ)	1870	97	0	+2	+14	Nebbia con cielo non visibile
<b>PIANO AREMOGNA</b>	ROCCARASO (AQ)	1456	24	0	-1	+9	Pioggia debole continua
<b>COPPO DELL'ORSO</b>	VILLETTA BARREA (AQ)	1520	45	0	N.P.	N.P.	Nebbia con cielo non visibile
<b>PRATI DI TIVO</b>	PIETRACAMELA (TE)	1380	97	Tracce di neve	0	+11	Pioggia o pioviggine e neve moderati o forti
<b>CEPPO</b>	ROCCA SANTA MARIA (TE)	1349	50	Tracce di neve	0	+9	Nevicata debole intermittente
<b>rigopiano*</b>	FARINDOLA (PE)	1096	64	0	0	+11	Nevicata debole intermittente
<b>PASSO LANCIANO</b>	LETTOMANOPPELLO (PE)	1300	170	0	0	+10	Pioggia debole intermittente
<b>MAIELLETTA MAMMA ROSA</b>	PRETORO (CH)	1650	157	0	-2	+8	Pioggia debole continua
<b>CAMPITELLO MATESE</b>	SAN MASSIMO (CB)	1429	78	N.P.	+1	+8	Assenza di precipitazioni
<b>PESCOENNATARO</b>	PESCOENNATARO (IS)	1220	7	0	-1	+10	Nebbia con cielo non visibile
<b>VALLE FIORITA</b>	PIZZONE (IS)	1436	26	0	+2	+13	Pioggia debole intermittente
<b>VALICO DELLA FORCHETTA</b>	PALENA (CH)	1270	20	0	+1	+7	Nebbia con cielo non visibile

(\*) Rilievi fuori campo.