



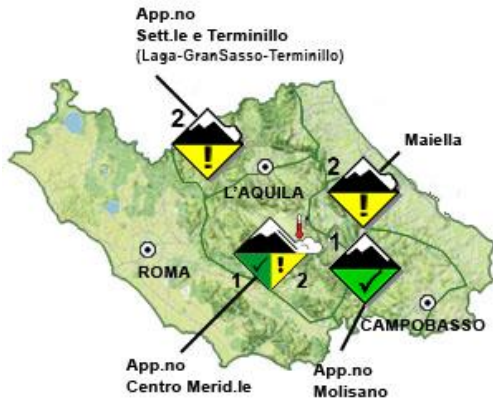
**SETTORE GRANDI MASSICCI APPENNINICI E APPENNINO ABRUZZESE**

BOLLETTINO VALANGHE - EMESSO ALLE ORE 14:00 del 27/03/2017

a cura del **COMANDO UNITA' TUTELA FORESTALE AMBIENTALE E AGROALIMENTARE**  
in collaborazione con il **Comando Truppe Alpine** e il **Servizio Meteo dell'Aeronautica Militare**

**SITUAZIONE alle 14.00 del 27/03/2017**

**DISTRIBUZIONE PERICOLO: DA DEBOLE 1 A MODERATO 2.**  
**TIPO DI PERICOLO: NEVE FRESCA NEVE FRESCA**



SOTTOSETTORE	PROBLEMA	ESPOSIZIONI PIU' CRITICHE	QUOTE PIU' CRITICHE	QUOTA NEVE m.		ALTEZZA NEVE		
				NORD	SUD	NEVE cm.	NEVE FRESCA cm.	QUOTA
LAGA GRANSASSO TERMINILLO		ALL		1300	1300	037	006	1380
APP.NO CENTRO MERIDIONALE		ALL		1200	1200	056	008	1470
MAIELLA		ALL		1000	1000	150	008	1650
APP.NO MOLISANO		ALL		1400	1700	004	004	1429

**MANTO NEVOSO** - Strati superficiali di neve fresca umida-bagnata su strati basali più compatti e consolidati. Il manto nevoso è in generale ben consolidato su molti pendii. Neve fresca delle ultime 24 ore presente a tutte le esposizioni con spessore medio di 4 cm in rapido scioglimento con rialzo termico diurno

**PREVISIONI**

SOTTOSETTORE	28/03/2017				29/03/2017				30/03/2017			
	GRADO DI PERICOLO	PROBLEMA	ESPOSIZIONI PIU' CRITICHE	QUOTE PIU' CRITICHE	GRADO DI PERICOLO	PROBLEMA	ESPOSIZIONI PIU' CRITICHE	QUOTE PIU' CRITICHE	GRADO DI PERICOLO	PROBLEMA	ESPOSIZIONI PIU' CRITICHE	QUOTE PIU' CRITICHE
LAGA GRANSASSO TERMINILLO	2				2				2			
APP.NO CENTRO MERIDIONALE	1				1				1			
MAIELLA	2				2				2			
APP.NO MOLISANO	1				1				1			

**SCALA EUROPEA DEL GRADO DI PERICOLO VALANGHE**

**EUROPEAN AVALANCHE WARNING SERVICE**



**LEGENDA PROBLEMA**



**AVVERTENZE**

Il rialzo termico diurno richiede un'attenta valutazione temporale dell'escursione che eviti l'attraversamento di pendii ripidi nelle ore più calde della giornata. Meteomont rammenta ARTVA, pala e sonda sempre al seguito.







Il bollettino è realizzato su scala sinottica-regionale (standard EAWS), la sua consultazione non può escludere in alcun modo la necessità di una seria e capace valutazione locale del pericolo (singolo pendio) che può essere anche sensibilmente diverso.

**SETTORE GRANDI MASSICCI APPENNINICI E APPENNINO ABRUZZESE**







PREVISIONE METEO – BOLLETTINO VALANGHE - EMESSO ALLE ORE 14:00 del 27/03/2017

a cura del **SERVIZIO METEO DELL'AERONAUTICA MILITARE**







**SOTTOSETTORE LAGA GRANSASSO TERMINILLO**

Quota		28/03/2017 h6:00	28/03/2017 h12:00	28/03/2017 h18:00	29/03/2017 h6:00	29/03/2017 h12:00	29/03/2017 h18:00
1000	Venti	00 Calma	02 Nodi da Est	01 nodi da Ovest	01 Nodi da Nord	02 Nodi da Est	01 nodi da N-Ovest
	Temperature	+02 °C	+06 °C	+06 °C	+06 °C	+10 °C	+09 °C
	Temp. percepita	14 °C	6 °C	7 °C	7 °C	10 °C	10 °C
2000	Venti	06 Nodi da Est	01 Nodi da Est	03 Nodi da N-Est	06 Nodi da Est	03 Nodi da N-Est	05 Nodi da N-Est
	Temperature	-01 °C	+02 °C	+03 °C	+04 °C	+05 °C	+05 °C
	Temp. percepita	-5 °C	3 °C	2 °C	1 °C	4 °C	3 °C
3000	Venti	10 Nodi da Est	07 Nodi da Est	08 Nodi da Est	08 Nodi da Est	05 Nodi da N-Est	07 Nodi da N-Est
	Temperature	-02 °C	-02 °C	-01 °C	+00 °C	-01 °C	+00 °C
	Temp. percepita	-8 °C	-6 °C	-6 °C	-4 °C	-4 °C	-4 °C
Zero termico		1500-1700 m.	2500-2700 m.	2700-2900 m.	2800-3000 m.	2800-3000 m.	2900-3100 m.
Fenomeno		—	—	—	—	—	—
Stato del cielo							

**SOTTOSETTORE APP.NO CENTRO MERIDIONALE**

Quota		28/03/2017 h6:00	28/03/2017 h12:00	28/03/2017 h18:00	29/03/2017 h6:00	29/03/2017 h12:00	29/03/2017 h18:00
1000	Venti	03 Nodi da Est	02 Nodi da Ovest	02 Nodi da Nord	02 Nodi da Est	01 nodi da N-Ovest	02 Nodi da N-Est
	Temperature	+01 °C	+09 °C	+05 °C	+05 °C	+13 °C	+08 °C
	Temp. percepita	-1 °C	9 °C	5 °C	5 °C	14 °C	8 °C
2000	Venti	02 Nodi da Est	01 nodi da N-Ovest	04 Nodi da Nord	03 Nodi da Est	02 Nodi da Nord	03 Nodi da Nord
	Temperature	+01 °C	+02 °C	+02 °C	+04 °C	+06 °C	+05 °C
	Temp. percepita	0 °C	3 °C	0 °C	3 °C	6 °C	4 °C
3000	Venti	07 Nodi da N-Est	09 Nodi da Est	11 Nodi da Est	09 Nodi da Est	05 Nodi da N-Est	08 Nodi da N-Est
	Temperature	-04 °C	-03 °C	-01 °C	-01 °C	-03 °C	+00 °C
	Temp. percepita	-9 °C	-8 °C	-7 °C	-6 °C	-7 °C	-4 °C
Zero termico		2000-2200 m.	2100-2300 m.	2300-2500 m.	2700-2900 m.	2500-2700 m.	2900-3100 m.
Fenomeno		—	—	—	—	—	—
Stato del cielo							

**SOTTOSETTORE MAIELLA**

Quota		28/03/2017 h6:00	28/03/2017 h12:00	28/03/2017 h18:00	29/03/2017 h6:00	29/03/2017 h12:00	29/03/2017 h18:00
1000	Venti	01 Nodi da N-Est	02 Nodi da Est	01 Nodi da Nord	01 Nodi da Nord	01 Nodi da N-Est	02 Nodi da Nord
	Temperature	-01 °C	+03 °C	+04 °C	+04 °C	+08 °C	+05 °C
	Temp. percepita	0 °C	2 °C	5 °C	5 °C	9 °C	5 °C
2000	Venti	04 Nodi da N-Est	01 Nodi da Est	02 Nodi da Nord	04 Nodi da Est	01 Nodi da Nord	04 Nodi da Nord
	Temperature	-02 °C	-01 °C	+03 °C	+03 °C	+04 °C	+05 °C
	Temp. percepita	-5 °C	0 °C	2 °C	1 °C	5 °C	3 °C
3000	Venti	08 Nodi da N-Est	06 Nodi da Est	06 Nodi da Est	07 Nodi da Est	05 Nodi da N-Est	07 Nodi da N-Est
	Temperature	-04 °C	-03 °C	-02 °C	-02 °C	-01 °C	-01 °C
	Temp. percepita	-9 °C	-7 °C	-6 °C	-6 °C	-4 °C	-5 °C
Zero termico		1500-1700 m.	2000-2200 m.	2200-2400 m.	2200-2400 m.	2700-2900 m.	2700-2900 m.
Fenomeno		—	—	—	—	—	—
Stato del cielo							

**SETTORE GRANDI MASSICCI APPENNINICI E APPENNINO ABRUZZESE**

PREVISIONE METEO – BOLLETTINO VALANGHE - EMESSO ALLE ORE 14:00 del 27/03/2017

a cura del **SERVIZIO METEO DELL'AERONAUTICA MILITARE**

**SOTTOSETTORE APP.NO MOLISANO**

Quota		28/03/2017 h6:00	28/03/2017 h12:00	28/03/2017 h18:00	29/03/2017 h6:00	29/03/2017 h12:00	29/03/2017 h18:00
1000	Venti	03 Nodi da N-Est	02 Nodi da Est	01 Nodi da Est	02 Nodi da Nord	02 Nodi da Est	00 Calma
	Temperature	+03 °C	+09 °C	+06 °C	+08 °C	+12 °C	+10 °C
	Temp. percepita	2 °C	9 °C	7 °C	8 °C	12 °C	19 °C
2000	Venti	08 Nodi da N-Est	03 Nodi da N-Est	04 Nodi da Nord	06 Nodi da N-Est	03 Nodi da N-Est	04 Nodi da Nord
	Temperature	-02 °C	+00 °C	+01 °C	+02 °C	+03 °C	+05 °C
	Temp. percepita	-7 °C	-2 °C	-1 °C	-1 °C	2 °C	3 °C
3000	Venti	10 Nodi da N-Est	07 Nodi da Est	09 Nodi da Est	10 Nodi da Est	06 Nodi da N-Est	08 Nodi da N-Est
	Temperature	-05 °C	-04 °C	-03 °C	-02 °C	-01 °C	-01 °C
	Temp. percepita	-11 °C	-9 °C	-8 °C	-8 °C	-5 °C	-6 °C
Zero termico		1600-1800 m.	1900-2100 m.	2400-2600 m.	2500-2700 m.	2500-2700 m.	2800-3000 m.
Fenomeno		—	—	—	—	—	—
Stato del cielo							

**LEGENDA FENOMENI**

— Assenza Fenomeni    Nebbia    Foschia    Pioggia    Neve    Temporale

**STATO DEL CIELO**

Sereno    Poco nuvoloso    Nuvoloso    Molto nuvoloso    Coperto

**SETTORE GRANDI MASSICCI APPENNINICI E APPENNINO ABRUZZESE**

BOLLETTINO VALANGHE - EMESSO ALLE ORE 14:00 del 27/03/2017

a cura del **COMANDO UNITA' TUTELA FORESTALE AMBIENTALE E AGROALIMENTARE**

in collaborazione con il **Comando Truppe Alpine** e il **Servizio Meteo dell'Aeronautica Militare**

**Parametri meteorivometrici registrati presso i campi di rilevamento il 27/03/2017**

Localita'	Comune	Quota (Mslm)	Altezza neve (in cm)	Neve caduta nelle 24 ore (in cm)	Temp. Min. (°C)	Temp. Max. (°C)	Condizioni del tempo
<b>PESCHIERE</b>	AMATRICE (RI)	1270	0	0	N.P.	N.P.	Assenza di precipitazioni
<b>CAMPO DELL'OSSO</b>	SUBIACO (RM)	1550	0	0	-1	+9	Assenza di precipitazioni
<b>CAMPO STAFFI</b>	FILETTINO (FR)	1780	8	Tracce di neve	N.P.	N.P.	Precipitazioni all'orizzonte (pioggia, neve, grandine, temporali) ma non sulla stazione
<b>CAMPOCATINO</b>	GUARCINO (FR)	1790	12	N.P.	N.P.	N.P.	Assenza di precipitazioni
<b>PRATI DI MEZZO</b>	PICINISCO (FR)	1430	5	2	-1	+8	Assenza di precipitazioni
<b>S. DONATO</b>	CASTEL DEL MONTE (AQ)	1400	0	0	0	+13	Assenza di precipitazioni
<b>VALICO DELLE CAPANNELLE</b>	L'AQUILA (AQ)	1320	0	0	N.P.	N.P.	Assenza di precipitazioni
<b>MONTECRISTO</b>	L'AQUILA (AQ)	1419	0	0	N.P.	N.P.	Assenza di precipitazioni
<b>MONTE MAGNOLA-M. LENZUOLA</b>	OVINDOLI (AQ)	1935	29	Tracce di neve	0	+13	Assenza di precipitazioni
<b>FORCA D'ACERO</b>	PESCASSEROLI (AQ)	1480	1	1	N.P.	N.P.	Assenza di precipitazioni
<b>LA PESCHINA</b>	RIVISONDOLI (AQ)	1470	56	8	-3	+11	Assenza di precipitazioni
<b>COLLE DEL NIBBIO</b>	ROCCA DI CAMBIO (AQ)	1870	76	0	-6	+8	Assenza di precipitazioni
<b>PIANO AREMOGNA</b>	ROCCARASO (AQ)	1456	3	3	N.P.	N.P.	Assenza di precipitazioni
<b>COPPO DELL'ORSO</b>	VILLETTA BARREA (AQ)	1520	8	3	-3	+10	Assenza di precipitazioni
<b>FAVACCHIOLE</b>	CROGNALETO (TE)	1016	0	0	0	+16	Assenza di precipitazioni
<b>PRATO SELVA</b>	FANO ADRIANO (TE)	1355	5	N.P.	N.P.	N.P.	Assenza di precipitazioni
<b>PRATI DI TIVO</b>	PIETRACAMELA (TE)	1380	37	N.P.	N.P.	N.P.	Assenza di precipitazioni
<b>CEPPO</b>	ROCCA SANTA MARIA (TE)	1349	2	2	-3	+13	Assenza di precipitazioni
<b>Irigopiano*</b>	FARINDOLA (PE)	1151	25	5	N.P.	N.P.	Assenza di precipitazioni
<b>PASSO SAN LEONARDO</b>	SANT'EUFEMIA A MAIELLA (PE)	1215	58	4	-1	+10	Nebbia con cielo non visibile
<b>MAIELLETTA MAMMA ROSA</b>	PRETORO (CH)	1650	150	8	-3	+8	Nebbia con cielo non visibile
<b>PRATO GENTILE</b>	CAPRACOTTA (IS)	1490	0	N.P.	N.P.	N.P.	Assenza di precipitazioni
<b>VALLE FIORITA</b>	PIZZONE (IS)	1436	4	4	-2	+11	Assenza di precipitazioni
<b>MIMOLA</b>	SCANNO (AQ)	1495	4	4	-2	+11	Assenza di precipitazioni
<b>VALICO DELLA FORCHETTA</b>	PALENA (CH)	1270	0	0	-2	+8	Assenza di precipitazioni

(\*) Rilievi fuori campo.