

**SETTORE GRANDI MASSICCI APPENNINICI E APPENNINO ABRUZZESE**

BOLLETTINO VALANGHE - EMESSO ALLE ORE 14:00 del 28/01/2018

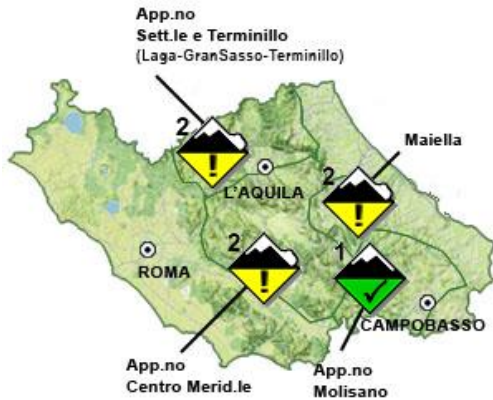
a cura del Servizio METEOMONT dell'ARMA dei CARABINIERI

in collaborazione con il Comando Truppe Alpine e il Servizio Meteo dell'Aeronautica Militare

SITUAZIONE alle 14.00 del 28/01/2018

DISTRIBUZIONE PERICOLO: DA DEBOLE 1 A MODERATO 2.

TIPO DI PERICOLO: NEVE VECCHIA ZONE CON POCA NEVE IN AREE CON ABBONDANTE COPERTURA NEVOSA



SOTTOSETTORE	PROBLEMA	ESPOSIZIONI PIU' CRITICHE	QUOTE PIU' CRITICHE	QUOTA NEVE m.		ALTEZZA NEVE		
				NORD	SUD	NEVE cm.	NEVE FRESCA cm.	QUOTA
LAGA GRANSASSO TERMINILLO		ALL		1500	1600	105	000	1950
APP.NO CENTRO MERIDIONALE		ALL		1500	1700	076	000	1935
MAIELLA		ALL		1500	1700	014	000	1650
APP.NO MOLISANO				1500	1700	003	000	1450

**MANTO NEVOSO** - Croste da fusione e rigelo portanti e non portanti su strati intermedi moderatamente consolidati. Il manto nevoso è in generale moderatamente consolidato solo su alcuni pendii ripidi. La copertura nevosa si differenzia in base alla quota e all'esposizione. Localmente prestare attenzione alla possibile presenza di ghiaccio.

**PREVISIONI**

SOTTOSETTORE	29/01/2018				30/01/2018				31/01/2018			
	GRADO DI PERICOLO	PROBLEMA	ESPOSIZIONI PIU' CRITICHE	QUOTE PIU' CRITICHE	GRADO DI PERICOLO	PROBLEMA	ESPOSIZIONI PIU' CRITICHE	QUOTE PIU' CRITICHE	GRADO DI PERICOLO	PROBLEMA	ESPOSIZIONI PIU' CRITICHE	QUOTE PIU' CRITICHE
LAGA GRANSASSO TERMINILLO			ALL				ALL					
APP.NO CENTRO MERIDIONALE												
MAIELLA			ALL									
APP.NO MOLISANO												

**SCALA EUROPEA DEL GRADO DI PERICOLO VALANGHE**

**EUROPEAN AVALANCHE WARNING SERVICE**



**LEGENDA PROBLEMA**



**AVVERTENZE**

Viste le condizioni del manto nevoso, le attività al di fuori delle piste battute e segnalate richiedono buone capacità di valutazione del pericolo locale. Meteomont rammenta ARTVA, pala e sonda sempre al seguito.







Il bollettino è realizzato su scala sinottica-regionale (standard EAWS), la sua consultazione non può escludere in alcun modo la necessità di una seria e capace valutazione locale del pericolo (singolo pendio) che può essere anche sensibilmente diverso.

**SETTORE GRANDI MASSICCI APPENNINICI E APPENNINO ABRUZZESE**







PREVISIONE METEO – BOLLETTINO VALANGHE - EMESSO ALLE ORE 14:00 del 28/01/2018

a cura del **SERVIZIO METEO DELL'AERONAUTICA MILITARE**







**SOTTOSETTORE LAGA GRANSASSO TERMINILLO**

Quota		29/01/2018 h6:00	29/01/2018 h12:00	29/01/2018 h18:00	30/01/2018 h6:00	30/01/2018 h12:00	30/01/2018 h18:00
1000	Venti	02 Nodi da Ovest	01 Nodi da Ovest	03 Nodi da S-Ovest	03 Nodi da S-Ovest	01 Nodi da N-Est	02 Nodi da S-Ovest
	Temperature	+05 °C	+09 °C	+04 °C	+04 °C	+06 °C	+03 °C
	Temp. percepita	5 °C	10 °C	3 °C	3 °C	7 °C	2 °C
2000	Venti	01 Nodi da Nord	02 nodi da Ovest	02 nodi da Ovest	05 nodi da N-Ovest	01 Nodi da Nord	03 Nodi da Ovest
	Temperature	+05 °C	+05 °C	+05 °C	+03 °C	+00 °C	+01 °C
	Temp. percepita	6 °C	5 °C	5 °C	0 °C	1 °C	-1 °C
3000	Venti	02 Nodi da Nord	01 Nodi da S-Ovest	04 Nodi da S-Ovest	07 nodi da N-Ovest	03 Nodi da Ovest	03 nodi da N-Ovest
	Temperature	-01 °C	-01 °C	-01 °C	-02 °C	-02 °C	-01 °C
	Temp. percepita	-2 °C	0 °C	-4 °C	-6 °C	-4 °C	-3 °C
Zero termico		2700-2900 m.	2700-2900 m.	2800-3000 m.	2500-2700 m.	2300-2500 m.	2700-2900 m.
Fenomeno		—	—	—	—	—	—
Stato del cielo							

**SOTTOSETTORE APP.NO CENTRO MERIDIONALE**

Quota		29/01/2018 h6:00	29/01/2018 h12:00	29/01/2018 h18:00	30/01/2018 h6:00	30/01/2018 h12:00	30/01/2018 h18:00
1000	Venti	01 Nodi da Est	01 Nodi da S-Ovest	02 Nodi da Nord	03 Nodi da Nord	03 Nodi da Nord	01 Nodi da Nord
	Temperature	+07 °C	+06 °C	+05 °C	+03 °C	+04 °C	+04 °C
	Temp. percepita	8 °C	7 °C	5 °C	2 °C	3 °C	5 °C
2000	Venti	01 Nodi da N-Est	01 Nodi da Ovest	01 Nodi da Ovest	05 nodi da N-Ovest	03 nodi da N-Ovest	03 Nodi da Ovest
	Temperature	+05 °C	+05 °C	+05 °C	+03 °C	+03 °C	+02 °C
	Temp. percepita	6 °C	6 °C	6 °C	0 °C	2 °C	0 °C
3000	Venti	01 Nodi da Nord	01 nodi da N-Ovest	04 Nodi da S-Ovest	06 nodi da N-Ovest	04 nodi da N-Ovest	05 Nodi da Ovest
	Temperature	-01 °C	-01 °C	-01 °C	-02 °C	-02 °C	-02 °C
	Temp. percepita	0 °C	0 °C	-4 °C	-6 °C	-5 °C	-5 °C
Zero termico		2700-2900 m.	2700-2900 m.	2800-3000 m.	2600-2800 m.	2500-2700 m.	2600-2800 m.
Fenomeno		—	—	—	—	—	—
Stato del cielo							

**SOTTOSETTORE MAIELLA**

Quota		29/01/2018 h6:00	29/01/2018 h12:00	29/01/2018 h18:00	30/01/2018 h6:00	30/01/2018 h12:00	30/01/2018 h18:00
1000	Venti	02 Nodi da Nord	00 Calma	02 nodi da N-Ovest	02 Nodi da Ovest	01 Nodi da Sud	01 Nodi da Est
	Temperature	+03 °C	+07 °C	+05 °C	+03 °C	+04 °C	+00 °C
	Temp. percepita	2 °C	17 °C	5 °C	2 °C	5 °C	1 °C
2000	Venti	02 Nodi da Nord	01 Nodi da Ovest	02 Nodi da Ovest	03 Nodi da Ovest	01 Nodi da S-Ovest	01 Nodi da Est
	Temperature	+04 °C	+06 °C	+05 °C	+03 °C	+03 °C	+00 °C
	Temp. percepita	4 °C	7 °C	5 °C	2 °C	4 °C	1 °C
3000	Venti	01 Nodi da N-Est	01 Nodi da Ovest	02 Nodi da S-Ovest	04 nodi da N-Ovest	04 Nodi da Ovest	04 Nodi da Ovest
	Temperature	-01 °C	-01 °C	-01 °C	-02 °C	-02 °C	-01 °C
	Temp. percepita	0 °C	0 °C	-2 °C	-5 °C	-5 °C	-4 °C
Zero termico		2600-2800 m.	2700-2900 m.	2800-3000 m.	2600-2800 m.	2400-2600 m.	2200-2400 m.
Fenomeno		—	—	—	—	—	—
Stato del cielo							

**SETTORE GRANDI MASSICCI APPENNINICI E APPENNINO ABRUZZESE**

PREVISIONE METEO – BOLLETTINO VALANGHE - EMESSO ALLE ORE 14:00 del **28/01/2018**

a cura del **SERVIZIO METEO DELL'AERONAUTICA MILITARE**

**SOTTOSETTORE APP.NO MOLISANO**

Quota		29/01/2018 h6:00	29/01/2018 h12:00	29/01/2018 h18:00	30/01/2018 h6:00	30/01/2018 h12:00	30/01/2018 h18:00
1000	Venti	00 Calma	01 Nodi da S-Est	01 Nodi da S-Ovest	01 Nodi da Ovest	01 Nodi da N-Est	01 Nodi da S-Est
	Temperature	+07 °C	+06 °C	+07 °C	+05 °C	+05 °C	+04 °C
	Temp. percepita	17 °C	7 °C	8 °C	6 °C	6 °C	5 °C
2000	Venti	04 Nodi da N-Est	01 Nodi da Nord	01 Nodi da Ovest	03 nodi da N-Ovest	02 nodi da N-Ovest	03 nodi da Ovest
	Temperature	+04 °C	+05 °C	+05 °C	+04 °C	+02 °C	+02 °C
	Temp. percepita	2 °C	6 °C	6 °C	3 °C	1 °C	0 °C
3000	Venti	02 Nodi da Nord	00 Calma	03 Nodi da Ovest	05 Nodi da Ovest	04 nodi da N-Ovest	05 nodi da N-Ovest
	Temperature	-01 °C	-01 °C	+00 °C	-01 °C	-02 °C	-01 °C
	Temp. percepita	-2 °C	13 °C	-2 °C	-4 °C	-5 °C	-4 °C
Zero termico		2700-2900 m.	2800-3000 m.	2800-3000 m.	2600-2800 m.	2600-2800 m.	2700-2900 m.
Fenomeno		—	—	—	—	—	—
Stato del cielo							

**LEGENDA FENOMENI**

— Assenza Fenomeni    Nebbia    Foschia    Pioggia    Neve    Temporale

**STATO DEL CIELO**

Sereno    Poco nuvoloso    Nuvoloso    Molto nuvoloso    Coperto

**SETTORE GRANDI MASSICCI APPENNINICI E APPENNINO ABRUZZESE**

BOLLETTINO VALANGHE - EMESSO ALLE ORE 14:00 del 28/01/2018

a cura del **Servizio METEOMONT dell'ARMA dei CARABINIERI**  
in collaborazione con il **Comando Truppe Alpine** e il **Servizio Meteo dell'Aeronautica Militare**

**Parametri meteorivometrici registrati presso i campi di rilevamento il 28/01/2018**

Localita'	Comune	Quota (Mslm)	Altezza neve (in cm)	Neve caduta nelle 24 ore (in cm)	Temp. Min. (°C)	Temp. Max. (°C)	Condizioni del tempo
<b>PESCHIERE</b>	AMATRICE (RI)	1270	0	N.P.	-6	+8	Assenza di precipitazioni
<b>CAIDURO</b>	CITTAREALE (RI)	1300	0	0	N.P.	N.P.	Assenza di precipitazioni
<b>SELLA DEL VENTO DI M. TERMINILLO</b>	RIETI (RI)	1670	42	0	N.P.	N.P.	Assenza di precipitazioni
<b>CAMPO DELL' OSSO</b>	SUBIACO (RM)	1550	51	0	-8	+5	Assenza di precipitazioni
<b>CAMPOCATINO</b>	GUARCINO (FR)	1790	65	0	N.P.	N.P.	Assenza di precipitazioni
<b>PRATI DI MEZZO</b>	PICINISCO (FR)	1430	19	0	-2	+6	Assenza di precipitazioni
<b>QUARTARANA</b>	CAMPO DI GIOVE (AQ)	1200	0	N.P.	-2	+10	Assenza di precipitazioni
<b>COLLE RUTO - FUCINO</b>	CAMPOTOSTO (AQ)	1384	0	N.P.	N.P.	N.P.	Assenza di precipitazioni
<b>S. DONATO</b>	CASTEL DEL MONTE (AQ)	1400	0	0	-2	+9	Assenza di precipitazioni
<b>CAMPO IMPERATORE</b>	L'AQUILA (AQ)	1952	105	0	-5	+8	Assenza di precipitazioni
<b>CROCETTA-CAMPO FELICE</b>	LUCOLI (AQ)	1573	0	0	-10	+6	Assenza di precipitazioni
<b>MONTE MAGNOLA-M. LENZUOLA</b>	OVINDOLI (AQ)	1935	76	0	-5	+3	Assenza di precipitazioni
<b>FORCA D'ACERO</b>	PESCASSEROLI (AQ)	1480	43	0	-2	+7	Assenza di precipitazioni
<b>VALLE GELATA</b>	PESCOCOSTANZO (AQ)	1466	0	0	0	+6	Assenza di precipitazioni
<b>LA PESCHINA</b>	RIVISONDOLI (AQ)	1470	16	0	-7	+9	Assenza di precipitazioni
<b>COLLE DEL NIBBIO</b>	ROCCA DI CAMBIO (AQ)	1870	90	0	-4	+4	Assenza di precipitazioni
<b>PIANO AREMOGNA</b>	ROCCARASO (AQ)	1456	0	0	-9	+8	Assenza di precipitazioni
<b>COPPO DELL'ORSO</b>	VILLETTA BARREA (AQ)	1520	26	0	-5	+5	Assenza di precipitazioni
<b>FAVACCHIOLE</b>	CROGNALETO (TE)	1016	0	0	0	+8	Assenza di precipitazioni
<b>PRATO SELVA</b>	FANO ADRIANO (TE)	1355	0	0	N.P.	N.P.	Assenza di precipitazioni
<b>PIANO SAN PIETRO</b>	ISOLA DEL GRAN SASSO D'ITALIA (TE)	950	0	0	-2	+10	Assenza di precipitazioni
<b>PRATI DI TIVO</b>	PIETRACAMELA (TE)	1380	4	0	-2	+6	Assenza di precipitazioni
<b>CEPPO</b>	ROCCA SANTA MARIA (TE)	1349	0	0	-1	+8	Assenza di precipitazioni
<b>RIGOPIANO</b>	FARINDOLA (PE)	1135	0	0	-1	+6	Assenza di precipitazioni
<b>PASSO SAN LEONARDO</b>	SANT'EUFEMIA A MAIELLA (PE)	1215	0	0	-1	+8	Assenza di precipitazioni
<b>MAIELLETTA MAMMA ROSA</b>	PRETORO (CH)	1650	14	0	-3	+4	Assenza di precipitazioni
<b>CAMPITELLO MATESE</b>	SAN MASSIMO (CB)	1429	0	0	-4	+4	Assenza di precipitazioni
<b>VALLE FIORITA</b>	PIZZONE (IS)	1436	3	0	-4	+10	Assenza di precipitazioni
<b>MIMOLA</b>	SCANNO (AQ)	1495	0	0	-4	+7	Assenza di precipitazioni
<b>VALICO DELLA FORCHETTA</b>	PALENA (CH)	1270	0	N.P.	-8	+7	Assenza di precipitazioni

(\*) Rilievi fuori campo.