

SETTORE GRANDI MASSICCI APPENNINICI E APPENNINO ABRUZZESE

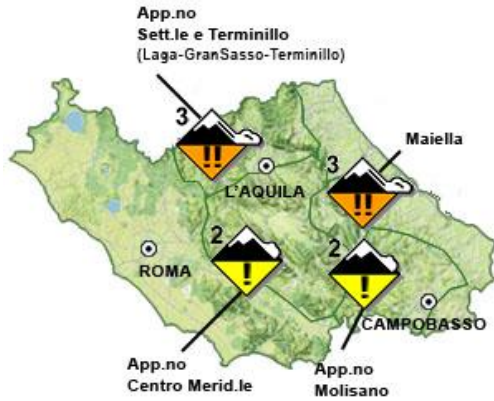
BOLLETTINO VALANGHE - EMESSO ALLE ORE 14:00 del 28/02/2017

a cura del **COMANDO UNITA' TUTELA FORESTALE AMBIENTALE E AGROALIMENTARE**
in collaborazione con il **Comando Truppe Alpine** e il **Servizio Meteo dell'Aeronautica Militare**

SITUAZIONE alle 14.00 del 28/02/2017

DISTRIBUZIONE PERICOLO: DA MODERATO 2 A MARCATO 3.

TIPO DI PERICOLO: NEVE BAGNATA - PIOGGIA SUL MANTO NEVOSO. APPESANTIMENTO E PERDITA DI RESISTENZA NEVE BAGNATA - SITUAZIONE PRIMAVERILE. IL MANTO NEVOSO SI UMIDIFICA VELOCEMENTE NEL CORSO DELLA GIORNATA



SOTTOSETTORE	PROBLEMA	ESPOSIZIONI PIU' CRITICHE	QUOTE PIU' CRITICHE	QUOTA NEVE m.		ALTEZZA NEVE		
				NORD	SUD	NEVE cm.	NEVE FRESCA cm.	QUOTA
LAGA GRANSASSO TERMINILLO		ALL		1100	1300	10-90	000	1400
APP.NO CENTRO MERIDIONALE		ALL		1300	1400	10-060	000	1520
MAIELLA		W, S, E		900	1000	30-160	000	1500
APP.NO MOLISANO		W, S, E		1200	1400	10-075	000	1430

VALANGHE OSSERVATE - Piccole valanghe spontanee di neve a debole coesione di superficie.

MANTO NEVOSO - Croste da fusione e rigelo portanti e non portanti su strati moderatamente consolidati. Il manto nevoso è in generale moderatamente consolidato. Nelle ore centrali della giornata gli strati duri superficiali perdono portanza a causa dell'irraggiamento solare o delle deboli ed isolate precipitazioni previste, piovose sino a quote alte e concentrate nelle dorsali occidentali del settore. Nel corso della prossima nottata ci sarà inoltre un calo della quota neve ma senza apporti significativi circa la stabilità del manto. Tuttavia non sono da escludersi scaricamenti spontanei superficiali di neve a debole coesione, nei pendii ripidi o molto ripidi.

PREVISIONI

SOTTOSETTORE	01/03/2017				02/03/2017				03/03/2017			
	GRADO DI PERICOLO	PROBLEMA	ESPOSIZIONI PIU' CRITICHE	QUOTE PIU' CRITICHE	GRADO DI PERICOLO	PROBLEMA	ESPOSIZIONI PIU' CRITICHE	QUOTE PIU' CRITICHE	GRADO DI PERICOLO	PROBLEMA	ESPOSIZIONI PIU' CRITICHE	QUOTE PIU' CRITICHE
LAGA GRANSASSO TERMINILLO	3		W, S, E		3		ALL		2-3		ALL	
APP.NO CENTRO MERIDIONALE	2		W, S, E		1-2		ALL		1-2		ALL	
MAIELLA	3		W, S, E		3		ALL		2-3		ALL	
APP.NO MOLISANO	2		W, S, E		1-2		ALL		1-2		ALL	

SCALA EUROPEA DEL GRADO DI PERICOLO VALANGHE

EUROPEAN AVALANCHE WARNING SERVICE



LEGENDA PROBLEMA



AVVERTENZE

Meteomont rammenta ARTVA, pala e sonda sempre al seguito.







Il bollettino è realizzato su scala sinottica-regionale (standard EAWS), la sua consultazione non può escludere in alcun modo la necessità di una seria e capace valutazione locale del pericolo (singolo pendio) che può essere anche sensibilmente diverso.

SETTORE GRANDI MASSICCI APPENNINICI E APPENNINO ABRUZZESE







PREVISIONE METEO – BOLLETTINO VALANGHE - EMESSO ALLE ORE 14:00 del 28/02/2017

a cura del **SERVIZIO METEO DELL'AERONAUTICA MILITARE**







SOTTOSETTORE LAGA GRANSASSO TERMINILLO

Quota		01/03/2017 h6:00	01/03/2017 h12:00	01/03/2017 h18:00	02/03/2017 h6:00	02/03/2017 h12:00	02/03/2017 h18:00
1000	Venti	08 Nodi da Ovest	06 Nodi da Ovest	04 Nodi da Ovest	04 Nodi da Ovest	03 Nodi da S-Ovest	03 Nodi da Ovest
	Temperature	+01 °C	+04 °C	+03 °C	+04 °C	+08 °C	+05 °C
	Temp. percepita	-3 °C	1 °C	1 °C	2 °C	7 °C	4 °C
2000	Venti	24 Nodi da Ovest	15 nodi da Ovest	14 Nodi da Ovest	13 nodi da Ovest	11 Nodi da Ovest	07 nodi da Ovest
	Temperature	-03 °C	-03 °C	-01 °C	+00 °C	+01 °C	+00 °C
	Temp. percepita	-12 °C	-10 °C	-7 °C	-6 °C	-4 °C	-4 °C
3000	Venti	20 nodi da Ovest	16 nodi da N-Ovest	14 nodi da N-Ovest	14 Nodi da Ovest	17 Nodi da Ovest	13 Nodi da Ovest
	Temperature	-09 °C	-09 °C	-06 °C	-02 °C	-03 °C	-02 °C
	Temp. percepita	-19 °C	-18 °C	-14 °C	-9 °C	-11 °C	-8 °C
Zero termico		1300-1500 m.	1500-1700 m.	1700-1900 m.	2700-2900 m.	2100-2300 m.	1900-2100 m.
Fenomeno		—	—	—	—	—	—
Stato del cielo							

SOTTOSETTORE APP.NO CENTRO MERIDIONALE

Quota		01/03/2017 h6:00	01/03/2017 h12:00	01/03/2017 h18:00	02/03/2017 h6:00	02/03/2017 h12:00	02/03/2017 h18:00
1000	Venti	04 nodi da Ovest	04 nodi da N-Ovest	01 nodi da N-Ovest	01 Nodi da Ovest	02 Nodi da S-Ovest	00 Calma
	Temperature	+01 °C	+03 °C	+02 °C	+04 °C	+05 °C	+03 °C
	Temp. percepita	-1 °C	1 °C	3 °C	5 °C	5 °C	15 °C
2000	Venti	15 nodi da Ovest	14 nodi da N-Ovest	11 nodi da N-Ovest	05 Nodi da Ovest	05 nodi da Ovest	02 nodi da N-Ovest
	Temperature	-04 °C	-03 °C	-02 °C	+00 °C	+01 °C	+01 °C
	Temp. percepita	-11 °C	-10 °C	-8 °C	-3 °C	-2 °C	0 °C
3000	Venti	18 Nodi da Ovest	16 nodi da N-Ovest	16 nodi da N-Ovest	12 Nodi da Ovest	12 nodi da Ovest	11 nodi da Ovest
	Temperature	-10 °C	-09 °C	-06 °C	-02 °C	-03 °C	-02 °C
	Temp. percepita	-20 °C	-18 °C	-14 °C	-8 °C	-9 °C	-8 °C
Zero termico		1300-1500 m.	1500-1700 m.	1500-1700 m.	2000-2200 m.	2400-2600 m.	2400-2600 m.
Fenomeno		—	—	—	—	—	—
Stato del cielo							

SOTTOSETTORE MAIELLA







Quota		01/03/2017 h6:00	01/03/2017 h12:00	01/03/2017 h18:00	02/03/2017 h6:00	02/03/2017 h12:00	02/03/2017 h18:00
1000	Venti	05 Nodi da Ovest	03 nodi da Ovest	03 Nodi da Ovest	03 nodi da Ovest	02 Nodi da Ovest	02 nodi da Ovest
	Temperature	-01 °C	+00 °C	+00 °C	+02 °C	+03 °C	+03 °C
	Temp. percepita	-4 °C	-2 °C	-2 °C	0 °C	2 °C	2 °C
2000	Venti	13 Nodi da Ovest	07 nodi da N-Ovest	06 nodi da N-Ovest	04 nodi da Ovest	04 nodi da Ovest	02 nodi da N-Ovest
	Temperature	-04 °C	-02 °C	-01 °C	+02 °C	+03 °C	+02 °C
	Temp. percepita	-11 °C	-6 °C	-5 °C	0 °C	1 °C	1 °C
3000	Venti	23 Nodi da Ovest	15 nodi da N-Ovest	14 nodi da N-Ovest	10 nodi da N-Ovest	09 nodi da N-Ovest	06 nodi da N-Ovest
	Temperature	-10 °C	-10 °C	-08 °C	-03 °C	-03 °C	-03 °C
	Temp. percepita	-21 °C	-19 °C	-16 °C	-9 °C	-8 °C	-7 °C
Zero termico		1400-1600 m.	0900-1100 m.	0900-1100 m.	1800-2000 m.	2100-2300 m.	2000-2200 m.
Fenomeno		—	—	—	—	—	—
Stato del cielo							

SETTORE GRANDI MASSICCI APPENNINICI E APPENNINO ABRUZZESE


PREVISIONE METEO – BOLLETTINO VALANGHE - EMESSO ALLE ORE 14:00 del **28/02/2017**

a cura del **SERVIZIO METEO DELL'AERONAUTICA MILITARE**

SOTTOSETTORE APP.NO MOLISANO

Quota		01/03/2017 h6:00	01/03/2017 h12:00	01/03/2017 h18:00	02/03/2017 h6:00	02/03/2017 h12:00	02/03/2017 h18:00
1000	Venti	03 Nodi da Ovest	03 Nodi da Ovest	02 nodi da N-Ovest	02 Nodi da Ovest	01 Nodi da S-Ovest	01 nodi da Ovest
	Temperature	+05 °C	+07 °C	+03 °C	+04 °C	+10 °C	+07 °C
	Temp. percepita	4 °C	6 °C	2 °C	4 °C	11 °C	8 °C
2000	Venti	15 Nodi da Ovest	13 nodi da N-Ovest	09 nodi da N-Ovest	07 nodi da N-Ovest	05 nodi da N-Ovest	02 nodi da N-Ovest
	Temperature	-03 °C	-02 °C	-01 °C	+02 °C	+03 °C	+03 °C
	Temp. percepita	-10 °C	-8 °C	-6 °C	-2 °C	0 °C	2 °C
3000	Venti	22 Nodi da Ovest	14 nodi da N-Ovest	16 nodi da N-Ovest	11 Nodi da Ovest	12 Nodi da Ovest	10 Nodi da Ovest
	Temperature	-08 °C	-09 °C	-06 °C	-01 °C	-02 °C	-02 °C
	Temp. percepita	-18 °C	-18 °C	-14 °C	-7 °C	-8 °C	-8 °C
Zero termico		1600-1800 m.	1700-1900 m.	1800-2000 m.	2300-2500 m.	2300-2500 m.	2600-2800 m.
Fenomeno		—	—	—	—	—	—
Stato del cielo							

LEGENDA FENOMENI

— Assenza Fenomeni
  Nebbia
  Foschia
  Pioggia
  Neve
  Temporale

STATO DEL CIELO

 Sereno
  Poco nuvoloso
  Nuvoloso
  Molto nuvoloso
  Coperto

SETTORE GRANDI MASSICCI APPENNINICI E APPENNINO ABRUZZESE

BOLLETTINO VALANGHE - EMESSO ALLE ORE 14:00 del 28/02/2017

a cura del **COMANDO UNITA' TUTELA FORESTALE AMBIENTALE E AGROALIMENTARE**

in collaborazione con il **Comando Truppe Alpine** e il **Servizio Meteo dell'Aeronautica Militare**

Parametri meteorivometrici registrati presso i campi di rilevamento il 28/02/2017

Localita'	Comune	Quota (Mslm)	Altezza neve (in cm)	Neve caduta nelle 24 ore (in cm)	Temp. Min. (°C)	Temp. Max. (°C)	Condizioni del tempo
PESCHIERE	AMATRICE (RI)	1270	6	0	N.P.	N.P.	Assenza di precipitazioni
VALLONINA	LEONESSA (RI)	1350	0	0	N.P.	N.P.	Assenza di precipitazioni
CAMPO DELL'OSSO	SUBIACO (RM)	1550	7	0	-2	+6	Assenza di precipitazioni
CAMPOCATINO	GUARCINO (FR)	1790	30	N.P.	N.P.	N.P.	Assenza di precipitazioni
PRATI DI MEZZO	PICINISCO (FR)	1430	24	0	+1	+6	Assenza di precipitazioni
VALICO DELLE CAPANNELLE	L'AQUILA (AQ)	1320	35	0	N.P.	N.P.	Assenza di precipitazioni
MONTECRISTO	L'AQUILA (AQ)	1419	0	0	N.P.	N.P.	Assenza di precipitazioni
CAMPO IMPERATORE	L'AQUILA (AQ)	1952	115	0	-4	+8	Assenza di precipitazioni
CROCETTA-CAMPO FELICE	LUCOLI (AQ)	1573	14	0	+1	+14	Assenza di precipitazioni
MONTE MAGNOLA-M. LENZUOLA	OVINDOLI (AQ)	1935	56	0	-1	+1	Assenza di precipitazioni
VALLE GELATA	PESCOCOSTANZO (AQ)	1466	17	0	+1	+6	Assenza di precipitazioni
LA PESCHINA	RIVISONDOLI (AQ)	1470	91	0	+1	+9	Assenza di precipitazioni
COLLE DEL NIBBIO	ROCCA DI CAMBIO (AQ)	1870	93	0	-1	+7	Assenza di precipitazioni
CAMPO FELICE BRECCIARA	ROCCA DI CAMBIO (AQ)	1729	138	0	0	+7	Assenza di precipitazioni
COPPO DELL'ORSO	VILLETTA BARREA (AQ)	1520	39	0	N.P.	N.P.	Assenza di precipitazioni
PIANO SAN PIETRO	ISOLA DEL GRAN SASSO D'ITALIA (TE)	950	6	0	+1	+13	Assenza di precipitazioni
PRATI DI TIVO	PIETRACAMELA (TE)	1380	90	0	+1	+10	Assenza di precipitazioni
CEPPO	ROCCA SANTA MARIA (TE)	1349	45	0	+3	+12	Assenza di precipitazioni
rigopiano*	FARINDOLA (PE)	1157	60	0	+2	+11	Assenza di precipitazioni
PASSO SAN LEONARDO	SANT'EUFEMIA A MAIELLA (PE)	1215	98	0	-1	+11	Assenza di precipitazioni
CAMPITELLO MATESE	SAN MASSIMO (CB)	1429	75	0	+2	+4	Assenza di precipitazioni
PRATO GENTILE	CAPRACOTTA (IS)	1490	46	0	N.P.	N.P.	Assenza di precipitazioni
PESCOPENNATARO	PESCOPENNATARO (IS)	1220	5	0	+5	+12	Assenza di precipitazioni
VALLE FIORITA	PIZZONE (IS)	1436	20	0	-2	+12	Assenza di precipitazioni
MIMOLA	SCANNO (AQ)	1495	31	0	-1	+9	Assenza di precipitazioni
MARSIA	TAGLIACOTTA (AQ)	1450	0	0	-2	+6	Assenza di precipitazioni

(*) Rilievi fuori campo.