



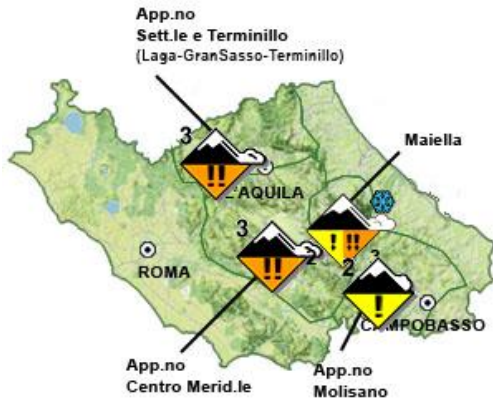
**SETTORE GRANDI MASSICCI APPENNINICI E APPENNINO ABRUZZESE**

BOLLETTINO VALANGHE - EMESSO ALLE ORE 14:00 del 29/12/2017

a cura del **COMANDO UNITA' TUTELA FORESTALE AMBIENTALE E AGROALIMENTARE**  
in collaborazione con il **Comando Truppe Alpine** e il **Servizio Meteo dell'Aeronautica Militare**

**SITUAZIONE alle 14.00 del 29/12/2017**

**DISTRIBUZIONE PERICOLO: DA MODERATO 2 A MARCATO 3.**  
**TIPO DI PERICOLO: NEVE FRESCA NEVE VENTATA**



SOTTOSETTORE	PROBLEMA	ESPOSIZIONI PIU' CRITICHE	QUOTE PIU' CRITICHE	QUOTA NEVE m.		ALTEZZA NEVE		
				NORD	SUD	NEVE cm.	NEVE FRESCA cm.	QUOTA
LAGA GRANSASSO TERMINILLO		ALL		600	600	051	040	1729
APP.NO CENTRO MERIDIONALE		ALL		700	700	068	038	1790
MAIELLA		ALL		1000	1000	017	005	1270
APP.NO MOLISANO		ALL		800	800	043	017	1429

**VALANGHE OSSERVATE** - Piccole valanghe spontanee di neve asciutta a debole coesione di superficie.

**MANTO NEVOSO** - Strati superficiali di neve fresca asciutta su strati moderatamente consolidati. Il manto nevoso è debolmente consolidato e per lo più instabile sulla maggioranza dei pendii ripidi. Il manto nevoso è presente e costante da quote relativamente basse, 500/600 metri slm. Nevicate in atto con intensità che varia da debole intermittente a moderata su parte dell'appennino settentrionale e Terminillo.

**PREVISIONI**

SOTTOSETTORE	30/12/2017				31/12/2017				01/01/2018			
	GRADO DI PERICOLO	PROBLEMA	ESPOSIZIONI PIU' CRITICHE	QUOTE PIU' CRITICHE	GRADO DI PERICOLO	PROBLEMA	ESPOSIZIONI PIU' CRITICHE	QUOTE PIU' CRITICHE	GRADO DI PERICOLO	PROBLEMA	ESPOSIZIONI PIU' CRITICHE	QUOTE PIU' CRITICHE
LAGA GRANSASSO TERMINILLO	3		ALL		3		ALL		3		ALL	
APP.NO CENTRO MERIDIONALE	3		ALL		3		ALL		3		ALL	
MAIELLA	2		ALL		2		ALL		2		ALL	
APP.NO MOLISANO	2		ALL		2		ALL		2		ALL	

**SCALA EUROPEA DEL GRADO DI PERICOLO VALANGHE**

**EUROPEAN AVALANCHE WARNING SERVICE**



**LEGENDA PROBLEMA**



**AVVERTENZE**

In considerazione dei recenti apporti di neve fresca, è richiesta un'ottima valutazione locale della stabilità ed individuazione dell'itinerario. MeteoMont rammenta ARTVA, pala e sonda sempre al seguito.







Il bollettino è realizzato su scala sinottica-regionale (standard EAWS), la sua consultazione non può escludere in alcun modo la necessità di una seria e capace valutazione locale del pericolo (singolo pendio) che può essere anche sensibilmente diverso.

**SETTORE GRANDI MASSICCI APPENNINICI E APPENNINO ABRUZZESE**







PREVISIONE METEO – BOLLETTINO VALANGHE - EMESSO ALLE ORE 14:00 del 29/12/2017

a cura del **SERVIZIO METEO DELL'AERONAUTICA MILITARE**







**SOTTOSETTORE LAGA GRANSASSO TERMINILLO**

Quota		30/12/2017 h6:00	30/12/2017 h12:00	30/12/2017 h18:00	31/12/2017 h6:00	31/12/2017 h12:00	31/12/2017 h18:00
1000	Venti	04 Nodi da Ovest	05 Nodi da Ovest	04 Nodi da S-Ovest	03 Nodi da S-Ovest	04 Nodi da S-Ovest	04 Nodi da S-Ovest
	Temperature	+00 °C	+02 °C	+03 °C	+06 °C	+08 °C	+06 °C
	Temp. percepita	-3 °C	-1 °C	1 °C	5 °C	7 °C	4 °C
2000	Venti	09 nodi da N-Ovest	18 nodi da Ovest	12 nodi da N-Ovest	06 nodi da N-Ovest	07 Nodi da Ovest	10 nodi da Ovest
	Temperature	-04 °C	-02 °C	+00 °C	+07 °C	+05 °C	+06 °C
	Temp. percepita	-10 °C	-9 °C	-6 °C	5 °C	2 °C	3 °C
3000	Venti	17 nodi da N-Ovest	15 nodi da N-Ovest	18 Nodi da Nord	10 nodi da N-Ovest	12 nodi da Ovest	14 nodi da N-Ovest
	Temperature	-08 °C	-06 °C	-02 °C	+01 °C	+02 °C	+05 °C
	Temp. percepita	-17 °C	-14 °C	-9 °C	-4 °C	-3 °C	0 °C
Zero termico		0900-1100 m.	1400-1600 m.	2000-2200 m.	3100-3300 m.	3400-3600 m.	3500-3700 m.
Fenomeno		—	—	—	—	—	—
Stato del cielo							

**SOTTOSETTORE APP.NO CENTRO MERIDIONALE**

Quota		30/12/2017 h6:00	30/12/2017 h12:00	30/12/2017 h18:00	31/12/2017 h6:00	31/12/2017 h12:00	31/12/2017 h18:00
1000	Venti	04 Nodi da Nord	04 nodi da N-Ovest	02 Nodi da Nord	00 Calma	01 Nodi da S-Ovest	02 Nodi da S-Est
	Temperature	-01 °C	+01 °C	+02 °C	+07 °C	+05 °C	+04 °C
	Temp. percepita	-4 °C	-1 °C	1 °C	17 °C	6 °C	4 °C
2000	Venti	13 nodi da N-Ovest	18 nodi da N-Ovest	12 nodi da N-Ovest	06 nodi da N-Ovest	07 Nodi da Ovest	06 nodi da Ovest
	Temperature	-04 °C	-02 °C	+01 °C	+07 °C	+05 °C	+06 °C
	Temp. percepita	-11 °C	-9 °C	-4 °C	5 °C	2 °C	4 °C
3000	Venti	17 nodi da N-Ovest	18 nodi da N-Ovest	15 Nodi da Nord	09 nodi da N-Ovest	15 nodi da Ovest	14 nodi da N-Ovest
	Temperature	-08 °C	-06 °C	+00 °C	+01 °C	+04 °C	+06 °C
	Temp. percepita	-17 °C	-15 °C	-6 °C	-3 °C	-1 °C	2 °C
Zero termico		1000-1200 m.	1600-1800 m.	2900-3100 m.	3100-3300 m.	3500-3700 m.	3600-3800 m.
Fenomeno		—	—	—	—	—	—
Stato del cielo							

**SOTTOSETTORE MAIELLA**

Quota		30/12/2017 h6:00	30/12/2017 h12:00	30/12/2017 h18:00	31/12/2017 h6:00	31/12/2017 h12:00	31/12/2017 h18:00
1000	Venti	03 nodi da N-Ovest	03 Nodi da Ovest	03 nodi da N-Ovest	02 nodi da N-Ovest	03 nodi da Ovest	03 nodi da Ovest
	Temperature	-04 °C	-02 °C	+01 °C	+06 °C	+05 °C	+06 °C
	Temp. percepita	-6 °C	-4 °C	-1 °C	6 °C	4 °C	5 °C
2000	Venti	06 nodi da N-Ovest	05 Nodi da Ovest	05 nodi da N-Ovest	03 nodi da N-Ovest	04 nodi da Ovest	04 nodi da Ovest
	Temperature	-04 °C	-02 °C	+01 °C	+06 °C	+06 °C	+06 °C
	Temp. percepita	-8 °C	-5 °C	-2 °C	5 °C	4 °C	4 °C
3000	Venti	21 nodi da N-Ovest	12 nodi da N-Ovest	12 nodi da N-Ovest	07 nodi da N-Ovest	07 nodi da Ovest	10 nodi da N-Ovest
	Temperature	-09 °C	-08 °C	-05 °C	+01 °C	+02 °C	+05 °C
	Temp. percepita	-19 °C	-16 °C	-12 °C	-3 °C	-2 °C	1 °C
Zero termico		1300-1500 m.	1700-1900 m.	1800-2000 m.	3000-3200 m.	3200-3400 m.	3500-3700 m.
Fenomeno		—	—	—	—	—	—
Stato del cielo							

**SETTORE GRANDI MASSICCI APPENNINICI E APPENNINO ABRUZZESE**

PREVISIONE METEO – BOLLETTINO VALANGHE - EMESSO ALLE ORE 14:00 del 29/12/2017

a cura del **SERVIZIO METEO DELL'AERONAUTICA MILITARE**

**SOTTOSETTORE APP.NO MOLISANO**

Quota		30/12/2017 h6:00	30/12/2017 h12:00	30/12/2017 h18:00	31/12/2017 h6:00	31/12/2017 h12:00	31/12/2017 h18:00
1000	Venti	02 nodi da N-Ovest	03 nodi da N-Ovest	01 Nodi da S-Ovest	01 Nodi da Sud	01 Nodi da Est	01 Nodi da Sud
	Temperature	+01 °C	+05 °C	+04 °C	+05 °C	+04 °C	+06 °C
	Temp. percepita	0 °C	4 °C	5 °C	6 °C	5 °C	7 °C
2000	Venti	12 Nodi da Nord	15 nodi da N-Ovest	12 nodi da N-Ovest	06 nodi da N-Ovest	06 Nodi da Ovest	08 nodi da Ovest
	Temperature	-03 °C	-01 °C	+01 °C	+07 °C	+08 °C	+08 °C
	Temp. percepita	-9 °C	-8 °C	-4 °C	5 °C	6 °C	5 °C
3000	Venti	19 nodi da N-Ovest	16 nodi da N-Ovest	15 Nodi da Nord	10 nodi da N-Ovest	13 Nodi da Ovest	14 nodi da N-Ovest
	Temperature	-08 °C	-06 °C	-03 °C	+01 °C	+03 °C	+05 °C
	Temp. percepita	-18 °C	-14 °C	-10 °C	-4 °C	-2 °C	0 °C
Zero termico		1200-1400 m.	1600-1800 m.	2200-2400 m.	3100-3300 m.	3300-3500 m.	3500-3700 m.
Fenomeno		—	—	—	—	—	—
Stato del cielo							

**LEGENDA FENOMENI**

— Assenza Fenomeni    Nebbia    Foschia    Pioggia    Neve    Temporale

**STATO DEL CIELO**

Sereno    Poco nuvoloso    Nuvoloso    Molto nuvoloso    Coperto

**SETTORE GRANDI MASSICCI APPENNINICI E APPENNINO ABRUZZESE**

BOLLETTINO VALANGHE - EMESSO ALLE ORE 14:00 del 29/12/2017

a cura del **COMANDO UNITA' TUTELA FORESTALE AMBIENTALE E AGROALIMENTARE**

in collaborazione con il **Comando Truppe Alpine** e il **Servizio Meteo dell'Aeronautica Militare**

**Parametri meteorivometrici registrati presso i campi di rilevamento il 29/12/2017**

Localita'	Comune	Quota (Mslm)	Altezza neve (in cm)	Neve caduta nelle 24 ore (in cm)	Temp. Min. (°C)	Temp. Max. (°C)	Condizioni del tempo
<b>PESCHIERE</b>	AMATRICE (RI)	1270	20	7	N.P.	N.P.	Nevicata debole intermittente
<b>MONTE CARDITO DI M. TERMINILLO</b>	CANTALICE (RI)	1650	55	N.P.	N.P.	N.P.	Assenza di precipitazioni
<b>CAIDURO</b>	CITTAREALE (RI)	1300	28	9	N.P.	N.P.	Nevicata debole intermittente
<b>VALLONINA</b>	LEONESSA (RI)	1350	34	21	N.P.	N.P.	Nevicata debole intermittente
<b>CAMPO DELL' OSSO</b>	SUBIACO (RM)	1550	60	21	-6	-3	Assenza di precipitazioni
<b>CAMPO STAFFI</b>	FILETTINO (FR)	1780	80	37	-5	+2	Assenza di precipitazioni
<b>CAMPOCATINO</b>	GUARCINO (FR)	1790	68	38	N.P.	N.P.	Assenza di precipitazioni
<b>CAMPOCATINO</b>	GUARCINO (FR)	1790	68	38	N.P.	N.P.	Assenza di precipitazioni
<b>PRATI DI MEZZO</b>	PICINISCO (FR)	1430	38	38	-7	+1	Assenza di precipitazioni
<b>QUARTARANA</b>	CAMPO DI GIOVE (AQ)	1200	8	0	N.P.	N.P.	Nevicata debole intermittente
<b>COLLE RUTO - FUCINO</b>	CAMPOTOSTO (AQ)	1384	30	10	N.P.	N.P.	Nevicata debole continua
<b>S. DONATO</b>	CASTEL DEL MONTE (AQ)	1400	14	5	-8	-1	Assenza di precipitazioni
<b>VALICO DELLE CAPANNELLE</b>	L'AQUILA (AQ)	1320	35	23	-6	-1	Assenza di precipitazioni
<b>MONTECRISTO</b>	L'AQUILA (AQ)	1419	26	N.P.	N.P.	N.P.	Nebbia con cielo non visibile
<b>CAMPO IMPERATORE</b>	L'AQUILA (AQ)	1952	105	N.P.	-10	-1	Nevicata moderata
<b>CROCETTA-CAMPO FELICE</b>	LUCOLI (AQ)	1573	43	18	-9	0	Assenza di precipitazioni
<b>MONTE MAGNOLA-M. LENZUOLA</b>	OVINDOLI (AQ)	1935	120	13	-11	-6	Assenza di precipitazioni
<b>FORCA D'ACERO</b>	PESCASSEROLI (AQ)	1480	58	17	-7	-2	Assenza di precipitazioni
<b>LA PESCHINA</b>	RIVISONDOLI (AQ)	1470	22	0	-3	+2	Assenza di precipitazioni
<b>COLLE DEL NIBBIO</b>	ROCCA DI CAMBIO (AQ)	1870	118	N.P.	N.P.	N.P.	Assenza di precipitazioni
<b>CAMPO FELICE BRECCIARA</b>	ROCCA DI CAMBIO (AQ)	1729	51	40	N.P.	N.P.	Precipitazioni all'orizzonte (pioggia, neve, grandine, temporali) ma non sulla stazione
<b>PIANO AREMOGNA</b>	ROCCARASO (AQ)	1456	20	0	-5	0	Assenza di precipitazioni
<b>COPPO DELL'ORSO</b>	VILLETTA BARREA (AQ)	1520	48	18	-7	-1	Assenza di precipitazioni
<b>PIANO SAN PIETRO</b>	ISOLA DEL GRAN SASSO D'ITALIA (TE)	950	5	1	-5	+3	Nevicata moderata
<b>PRATI DI TIVO</b>	PIETRACAMELA (TE)	1380	23	4	-6	-2	Assenza di precipitazioni
<b>CEPPO</b>	ROCCA SANTA MARIA (TE)	1349	5	3	N.P.	N.P.	Nevicata moderata
<b>RIGOPIANO</b>	FARINDOLA (PE)	1135	2	2	-4	+4	Nevicata moderata
<b>PASSO LANCIANO</b>	LETTOMANOPPELLO (PE)	1300	10	1	-4	+1	Nevicata moderata
<b>PASSO SAN LEONARDO</b>	SANT'EUFEMIA A MAIELLA (PE)	1215	4	4	-3	+9	Assenza di precipitazioni
<b>MAIELLETTA MAMMA ROSA</b>	PRETORO (CH)	1650	10	1	-6	-4	Nevicata moderata

<b>CAMPITELLO MATESE</b>	SAN MASSIMO (CB)	1429	43	17	-8	-3	Assenza di precipitazioni
<b>PESCOPENNATARO</b>	PESCOPENNATARO (IS)	1220	8	N.P.	-3	+1	Assenza di precipitazioni
<b>VALLE FIORITA</b>	PIZZONE (IS)	1436	31	5	-6	+1	Assenza di precipitazioni
<b>VALICO DELLA FORCHETTA</b>	PALENA (CH)	1270	17	5	-5	-2	Assenza di precipitazioni

(\*) Rilievi fuori campo.