



SETTORE GRANDI MASSICCI APPENNINICI E APPENNINO ABRUZZESE

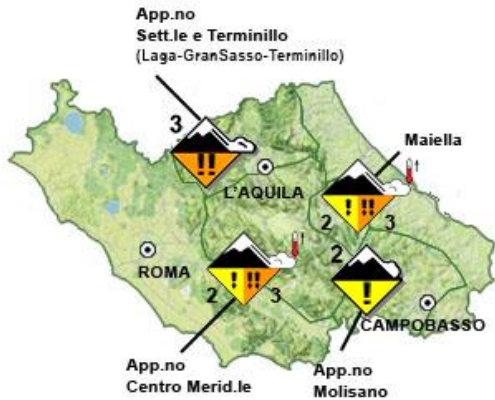
BOLLETTINO VALANGHE - EMESSO ALLE ORE 14:00 del 31/12/2017

a cura del **COMANDO UNITA' TUTELA FORESTALE AMBIENTALE E AGROALIMENTARE**
in collaborazione con il **Comando Truppe Alpine** e il **Servizio Meteo dell'Aeronautica Militare**

SITUAZIONE alle 14.00 del 31/12/2017

DISTRIBUZIONE PERICOLO: MARCATO 3.

TIPO DI PERICOLO: NEVE FRESCA NEVE VENTATA



SOTTOSETTORE	PROBLEMA	ESPOSIZIONI PIU' CRITICHE	QUOTE PIU' CRITICHE	QUOTA NEVE m.		ALTEZZA NEVE		
				NORD	SUD	NEVE cm.	NEVE FRESCA cm.	QUOTA
LAGA GRANSASSO TERMINILLO		ALL		1000	1000	028	000	1350
APP.NO CENTRO MERIDIONALE		ALL		700	900	064	000	1790
MAIELLA		ALL		900	900	016	014	1650
APP.NO MOLISANO		ALL		900	1000	043	000	1429

VALANGHE OSSERVATE - Piccole valanghe spontanee di neve a debole coesione di superficie.

MANTO NEVOSO - Strati superficiali di neve fresca asciutta a debole coesione su preesistenti croste da vento. Il manto nevoso è debolmente consolidato e per lo più instabile sulla maggioranza dei pendii ripidi. Il manto nevoso è presente e costante da quote prossime agli 800 metri slm. Leggero appesantimento del Manto Nevoso per sensibile rialzo termico. Accumuli di neve nelle conche e nei canali, in alta quota per effetto del vento.

PREVISIONI

SOTTOSETTORE	01/01/2018				02/01/2018				03/01/2018			
	GRADO DI PERICOLO	PROBLEMA	ESPOSIZIONI PIU' CRITICHE	QUOTE PIU' CRITICHE	GRADO DI PERICOLO	PROBLEMA	ESPOSIZIONI PIU' CRITICHE	QUOTE PIU' CRITICHE	GRADO DI PERICOLO	PROBLEMA	ESPOSIZIONI PIU' CRITICHE	QUOTE PIU' CRITICHE
LAGA GRANSASSO TERMINILLO	3		ALL		3		ALL		3	NO INFO	NO INFO	
APP.NO CENTRO MERIDIONALE	2		ALL		2		ALL		2	NO INFO	NO INFO	
MAIELLA	2		ALL		2		ALL		2	NO INFO	NO INFO	
APP.NO MOLISANO	2		ALL		2		ALL		2	NO INFO	NO INFO	

SCALA EUROPEA DEL GRADO DI PERICOLO VALANGHE

EUROPEAN AVALANCHE WARNING SERVICE



LEGENDA PROBLEMA



AVVERTENZE

A seguito dell'attività eolica prevista sono da evitare le zone di accumulo, conche, canali, cambi di pendenza e pendii sotto vento in genere. Meteomont rammenta ARTVA, pala e sonda sempre al seguito.

Il bollettino è realizzato su scala sinottica-regionale (standard EAWS), la sua consultazione non può escludere in alcun modo la necessità di una seria e capace valutazione locale del pericolo (singolo pendio) che può essere anche sensibilmente diverso.

SETTORE GRANDI MASSICCI APPENNINICI E APPENNINO ABRUZZESE

PREVISIONE METEO – BOLLETTINO VALANGHE - EMESSO ALLE ORE 14:00 del 31/12/2017

a cura del **SERVIZIO METEO DELL'AERONAUTICA MILITARE**

SOTTOSETTORE LAGA GRANSASSO TERMINILLO

Quota		01/01/2018 h6:00	01/01/2018 h12:00	01/01/2018 h18:00	02/01/2018 h6:00	02/01/2018 h12:00	02/01/2018 h18:00
1000	Venti	05 Nodi da S-Ovest	05 Nodi da S-Ovest	08 Nodi da Ovest	03 Nodi da S-Ovest	03 Nodi da N-Est	04 Nodi da N-Est
	Temperature	+05 °C	+05 °C	+02 °C	+02 °C	+00 °C	-01 °C
	Temp. percepita	3 °C	3 °C	-2 °C	0 °C	-2 °C	-4 °C
2000	Venti	16 Nodi da S-Ovest	20 Nodi da S-Ovest	23 nodi da Ovest	09 Nodi da Ovest	14 Nodi da Nord	13 Nodi da N-Est
	Temperature	+00 °C	+00 °C	-03 °C	-04 °C	-05 °C	-06 °C
	Temp. percepita	-6 °C	-7 °C	-12 °C	-10 °C	-12 °C	-13 °C
3000	Venti	19 Nodi da Ovest	20 Nodi da S-Ovest	21 Nodi da Ovest	12 Nodi da Ovest	09 Nodi da Nord	14 Nodi da Nord
	Temperature	+01 °C	-06 °C	-08 °C	-10 °C	-11 °C	-13 °C
	Temp. percepita	-6 °C	-15 °C	-18 °C	-18 °C	-18 °C	-23 °C
Zero termico		3000-3200 m.	2000-2200 m.	1400-1600 m.	1400-1600 m.	1000-1200 m.	1000-1200 m.
Fenomeno		—		—			
Stato del cielo							

SOTTOSETTORE APP.NO CENTRO MERIDIONALE

Quota		01/01/2018 h6:00	01/01/2018 h12:00	01/01/2018 h18:00	02/01/2018 h6:00	02/01/2018 h12:00	02/01/2018 h18:00
1000	Venti	03 Nodi da Sud	05 Nodi da S-Ovest	06 nodi da N-Ovest	02 Nodi da Ovest	05 Nodi da Nord	05 Nodi da N-Est
	Temperature	+04 °C	+05 °C	+01 °C	+01 °C	+02 °C	+00 °C
	Temp. percepita	3 °C	3 °C	-2 °C	0 °C	-1 °C	-3 °C
2000	Venti	11 Nodi da S-Ovest	14 Nodi da S-Ovest	18 nodi da N-Ovest	08 Nodi da Ovest	13 Nodi da Nord	14 Nodi da Nord
	Temperature	+00 °C	+01 °C	-03 °C	-04 °C	-03 °C	-02 °C
	Temp. percepita	-5 °C	-5 °C	-11 °C	-9 °C	-10 °C	-9 °C
3000	Venti	21 Nodi da Ovest	16 Nodi da Ovest	21 nodi da N-Ovest	11 nodi da Ovest	12 Nodi da Nord	17 Nodi da Nord
	Temperature	+01 °C	-07 °C	-10 °C	-10 °C	-09 °C	-10 °C
	Temp. percepita	-6 °C	-16 °C	-21 °C	-18 °C	-17 °C	-20 °C
Zero termico		3000-3200 m.	2000-2200 m.	1400-1600 m.	1400-1600 m.	1400-1600 m.	1300-1500 m.
Fenomeno		—				—	—
Stato del cielo							

SOTTOSETTORE MAIELLA










Quota		01/01/2018 h6:00	01/01/2018 h12:00	01/01/2018 h18:00	02/01/2018 h6:00	02/01/2018 h12:00	02/01/2018 h18:00
1000	Venti	03 Nodi da Ovest	04 Nodi da Ovest	06 Nodi da Ovest	02 Nodi da Ovest	05 Nodi da Nord	06 Nodi da Nord
	Temperature	+05 °C	+03 °C	-02 °C	-02 °C	-04 °C	-04 °C
	Temp. percepita	4 °C	1 °C	-6 °C	-3 °C	-8 °C	-8 °C
2000	Venti	05 Nodi da Ovest	06 Nodi da Ovest	09 Nodi da Ovest	03 Nodi da Ovest	09 Nodi da Nord	11 Nodi da Nord
	Temperature	+05 °C	+03 °C	-03 °C	-02 °C	-04 °C	-05 °C
	Temp. percepita	3 °C	0 °C	-8 °C	-4 °C	-10 °C	-12 °C
3000	Venti	17 Nodi da Ovest	14 Nodi da Ovest	19 Nodi da Ovest	08 Nodi da Ovest	12 Nodi da Nord	19 Nodi da Nord
	Temperature	+00 °C	-04 °C	-09 °C	-10 °C	-10 °C	-12 °C
	Temp. percepita	-7 °C	-11 °C	-19 °C	-17 °C	-18 °C	-23 °C
Zero termico		2900-3100 m.	2200-2400 m.	1600-1800 m.	1600-1800 m.	1400-1600 m.	1300-1500 m.
Fenomeno		—	—	—	—		
Stato del cielo							

SETTORE GRANDI MASSICCI APPENNINICI E APPENNINO ABRUZZESE

PREVISIONE METEO – BOLLETTINO VALANGHE - EMESSO ALLE ORE 14:00 del **31/12/2017**

a cura del **SERVIZIO METEO DELL'AERONAUTICA MILITARE**

SOTTOSETTORE APP.NO MOLISANO

Quota		01/01/2018 h6:00	01/01/2018 h12:00	01/01/2018 h18:00	02/01/2018 h6:00	02/01/2018 h12:00	02/01/2018 h18:00
1000	Venti	00 Calma	02 Nodi da Ovest	04 nodi da Ovest	01 Nodi da N-Est	03 Nodi da Nord	04 Nodi da Nord
	Temperature	+05 °C	+05 °C	+03 °C	+03 °C	+04 °C	+02 °C
	Temp. percepita	16 °C	5 °C	1 °C	4 °C	3 °C	0 °C
2000	Venti	12 Nodi da Ovest	14 Nodi da Ovest	19 Nodi da Ovest	12 Nodi da Ovest	09 Nodi da Nord	19 Nodi da Nord
	Temperature	+02 °C	+00 °C	-03 °C	-03 °C	-03 °C	-04 °C
	Temp. percepita	-3 °C	-6 °C	-11 °C	-9 °C	-8 °C	-12 °C
3000	Venti	24 Nodi da Ovest	21 Nodi da S-Ovest	18 nodi da N-Ovest	16 Nodi da Ovest	06 Nodi da Nord	16 Nodi da Nord
	Temperature	+02 °C	-03 °C	-07 °C	-08 °C	-10 °C	-10 °C
	Temp. percepita	-5 °C	-11 °C	-16 °C	-17 °C	-16 °C	-19 °C
Zero termico		3200-3400 m.	1900-2100 m.	1600-1800 m.	1400-1600 m.	1500-1700 m.	1300-1500 m.
Fenomeno		—		—			—
Stato del cielo							

LEGENDA FENOMENI

— Assenza Fenomeni
  Nebbia
  Foschia
  Pioggia
  Neve
  Temporale

STATO DEL CIELO

 Sereno
  Poco nuvoloso
  Nuvoloso
  Molto nuvoloso
  Coperto

SETTORE GRANDI MASSICCI APPENNINICI E APPENNINO ABRUZZESE

BOLLETTINO VALANGHE - EMESSO ALLE ORE 14:00 del 31/12/2017

a cura del **COMANDO UNITA' TUTELA FORESTALE AMBIENTALE E AGROALIMENTARE**

in collaborazione con il **Comando Truppe Alpine** e il **Servizio Meteo dell'Aeronautica Militare**

Parametri meteorivometrici registrati presso i campi di rilevamento il 31/12/2017

Localita'	Comune	Quota (Mslm)	Altezza neve (in cm)	Neve caduta nelle 24 ore (in cm)	Temp. Min. (°C)	Temp. Max. (°C)	Condizioni del tempo
VALLONINA	LEONESSA (RI)	1350	28	0	N.P.	N.P.	Assenza di precipitazioni
TERMINILLO*	RIETI (RI)	1685	55	0	N.P.	N.P.	Assenza di precipitazioni
CAMPO DELL'OSSO	SUBIACO (RM)	1550	48	0	-2	+4	Assenza di precipitazioni
CAMPO STAFFI	FILETTINO (FR)	1780	75	0	N.P.	N.P.	Assenza di precipitazioni
CAMPOCATINO	GUARCINO (FR)	1790	64	0	N.P.	N.P.	Assenza di precipitazioni
PRATI DI MEZZO	PICINISCO (FR)	1430	34	0	+1	+11	Assenza di precipitazioni
S. DONATO	CASTEL DEL MONTE (AQ)	1400	12	0	-4	+4	Assenza di precipitazioni
CAMPO IMPERATORE	L'AQUILA (AQ)	1952	105	0	-4	+5	Assenza di precipitazioni
CROCETTA-CAMPO FELICE	LUCOLI (AQ)	1573	35	0	-7	+6	Assenza di precipitazioni
MONTE MAGNOLA-M. LENZUOLA	OVINDOLI (AQ)	1935	75	0	-6	+5	Assenza di precipitazioni
VALLE GELATA	PESCOCOSTANZO (AQ)	1466	15	0	-5	+6	Assenza di precipitazioni
LA PESCHINA	RIVISONDOLI (AQ)	1470	22	0	-2	+4	Assenza di precipitazioni
COLLE DEL NIBBIO	ROCCA DI CAMBIO (AQ)	1870	111	0	-8	+4	Assenza di precipitazioni
PIANO AREMOGNA	ROCCARASO (AQ)	1456	18	0	-8	+4	Assenza di precipitazioni
FAVACCHIOLE	CROGNALETO (TE)	1016	0	N.P.	N.P.	N.P.	Assenza di precipitazioni
PRATI DI TIVO	PIETRACAMELA (TE)	1380	23	N.P.	N.P.	N.P.	Assenza di precipitazioni
PASSO LANCIANO	LETTOMANOPPELLO (PE)	1300	12	0	-1	+3	Assenza di precipitazioni
PASSO SAN LEONARDO	SANT'EUFEMIA A MAIELLA (PE)	1215	5	0	-3	+7	Assenza di precipitazioni
MAIELLETTA MAMMA ROSA	PRETORO (CH)	1650	16	14	-3	+7	Assenza di precipitazioni
CAMPITELLO MATESE	SAN MASSIMO (CB)	1429	43	0	-2	+7	Assenza di precipitazioni
PRATO GENTILE	CAPRACOTTA (IS)	1490	6	N.P.	N.P.	N.P.	Assenza di precipitazioni
VALLE FIORITA	PIZZONE (IS)	1436	27	0	-3	+3	Assenza di precipitazioni
MARSIA	TAGLIACOZZO (AQ)	1450	25	N.P.	-4	+4	Assenza di precipitazioni
VALICO DELLA FORCHETTA	PALENA (CH)	1270	12	0	-2	+2	Assenza di precipitazioni

(*) Rilievi fuori campo.