

Direzione Regionale: SALUTE E POLITICHE SOCIALI

Area: RISORSE FARMACEUTICHE

DETERMINAZIONE

N. **605166** del





18 APR. 2018

Proposta n. 6455 del 16/04/2018

Oggetto:

Concorso pubblico regionale straordinario per titoli per l'assegnazione delle sedi farmaceutiche disponibili per il privato esercizio nella Regione Lazio - Sedi farmaceutiche disponibili per il secondo interpello

Proponente:

Estensore	ORZILLI ANNA	
Responsabile del procedimento	LOMBARDOZZI LORELLA	
Responsabile dell' Area	L. LOMBARDOZZI	
Direttore Regionale	IL SEGR. GEN. A.TARDIOLA	
Protocollo Invio		_____
Firma di Concerto		_____

Oggetto: concorso pubblico regionale straordinario per titoli per l'assegnazione delle sedi farmaceutiche disponibili per il privato esercizio nella regione Lazio – Sedi farmaceutiche disponibili per il secondo interpello

IL SEGRETARIO GENERALE

Su proposta del Dirigente dell'Area Risorse Farmaceutiche;

VISTI

- il Regolamento Regionale del 16.04.2015 n. 3, recante le Modifiche al Regolamento Regionale 06.09.2002 n. 1 (Regolamento di organizzazione degli uffici e dei servizi della Giunta Regionale);
- la Deliberazione di Giunta Regionale n. 837 dell'11.12.2017, con la quale è stato conferito al Segretario Generale *pro tempore* Andrea Tardiola il potere di adozione degli atti e dei provvedimenti amministrativi inerenti la Direzione Regionale Salute e Politiche Sociali;

VISTO l'art. 11 del D.L. 24.01.2012, n. 1, convertito con modificazioni nella Legge 24.3.2012, n. 27;

CONSIDERATE le ulteriori modifiche apportate con l'art. 23, comma 12, del D.L. 6.7.2012, n. 95, convertito nella L. 7.8.2012, n. 135, art. 23, comma 12-septiesdecies-duodevicies-undevicies;

VISTA la propria determinazione dirigenziale n. B07698 del 18.10.2012 relativa all'indizione del concorso pubblico regionale straordinario per titoli per l'assegnazione delle sedi farmaceutiche disponibili per il privato esercizio nella Regione Lazio e successive modificazioni (determinazione dirigenziale n. B09006 del 20.11.2012), bandito ai sensi dell'art. 11 del D.L. 24.01.2012, n. 1 e successive modificazioni;

VISTA la propria determinazione n. G15435 del 03.11.2014, pubblicata sul BUR Lazio n. 90 dell'11.11.2014, di approvazione della graduatoria degli idonei al concorso in oggetto e le successive determinazioni di rettifica:

- n. G12950 del 28.10.2015, pubblicata sul BUR Lazio n. 88 del 03.11.2015;
- n. G14924 del 02.12.2015, pubblicata sul BUR Lazio n. 97 del 03.12.2015

VISTA la determinazione n. G01640 del 26.02.2016 avente per oggetto "*Concorso pubblico regionale straordinario per titoli per l'assegnazione delle sedi farmaceutiche disponibili per il privato esercizio nella regione Lazio – Interpello e assegnazione delle sedi farmaceutiche*", pubblicata sul BURL n. 19 del 08.03.2016 con la quale è stato indetto il primo interpello;

VISTA la determinazione n. G01413 del 07.02.2018 avente per oggetto: "*Concorso straordinario assegnazione sedi farmaceutiche della Regione Lazio: Esclusione della sede farmaceutica di Borgorose 2 (RI). Esecuzione della sentenza del Tar Lazio n. 2736/2017*";

VISTA la determinazione n. G01414 del 07.02.2018 avente ad oggetto: "*Concorso straordinario assegnazione sedi farmaceutiche della Regione Lazio: Inclusione della sede farmaceutica rurale di Arlena di Castro (VT)*";

VISTA, altresì, la determinazione n. G04442 del 06.04.2018 avente per oggetto: “*Concorso straordinario assegnazione sedi farmaceutiche della Regione Lazio: Inclusione della sede farmaceutica rurale di Lubriano (VT)*”;

TENUTO CONTO che il Comune di Nettuno e il Comune di Pomezia non hanno ancora adempiuto alla revisione della pianta organica delle farmacie e, dovendo istituire una sede obbligatoria, potrebbero modificare i perimetri delle sedi a concorso straordinario;

CONSIDERATO il punto d) dell’art. 11 del bando di concorso che prevede testualmente “ (...) *durante il periodo di validità della graduatoria, le sedi non accettate dopo la scadenza del termine di cui alla lettera b); quelle non aperte nei termini previsti, nonché quelle rese vacanti a seguito delle scelte effettuate dai vincitori di concorso verranno assegnate scorrendo la graduatoria con le medesime modalità dei punti precedenti*”;

PRESO ATTO delle sedi farmaceutiche non accettate, delle sedi a cui è stata concessa una proroga all’apertura e delle sedi non aperte al 28.02.2018;

RITENUTO di indicare nell’Allegato A, l’elenco delle sedi disponibili per il secondo interpello al 28.02.2018;

CONSIDERATO che le sedi, di cui all’Allegato A della presente determinazione disponibili per il secondo interpello sono in totale n. 153;

RICHIAMATA la deliberazione di Giunta Regionale n. 128 del 27.02.2018 avente ad oggetto: “*Revisione della pianta organica delle farmacie dei comuni della provincia di Roma – anno 2016 ad esclusione di Roma Capitale e dei comuni di: Anzio, Colleferro, Lariano, Marino, Nettuno, Pomezia per i quali l’iter deliberativo non è stato ancora completato o mancano i prescritti pareri*”;

CONSIDERATO che la descrizione delle sedi dei comuni di Anzio e Colleferro è già stata oggetto di deliberazione ma in attesa dei prescritti pareri; la nuova descrizione delle sedi di Nettuno non è stata ancora oggetto di deliberazione, mentre la descrizione delle sedi del comune di Pomezia potrebbe subire variazioni in forza del procedimento in atto della revisione della pianta organica;

RAVVISATA la necessità di rendere note a tutti gli interessati collocati in posizione utile nella graduatoria del concorso in oggetto le sedi farmaceutiche disponibili per il secondo interpello al 28.02.2018;

DETERMINA

per quanto espresso in premessa, che si intende integralmente riportato,

- 1) di rendere parte integrante della presente determinazione l’Allegato A al fine di far conoscere a tutti gli interessati collocati in posizione utile nella graduatoria del concorso in oggetto le sedi farmaceutiche disponibili per il secondo interpello al 28.02.2018;
- 2) di dare atto che le sedi farmaceutiche di cui all’Allegato A alla presente determinazione disponibili per il secondo interpello sono in totale n. 153;

Il presente provvedimento sarà pubblicato sul *Bollettino Ufficiale* della Regione Lazio nel sito www.regione.lazio.it , nella piattaforma tecnologica ed applicativa unica appositamente realizzata dal Ministero della Salute, alla quale si accede tramite il portale il cui indirizzo è www.concorsofarmacie.sanita.it e nel sito della Regione Lazio al link “Sanita” – *Nuove sedi farmacie-Concorso*.

IL SEGRETARIO GENERALE
(Andrea Tardiola)

Codice Istat Provincia	Descrizione Provincia	Codice Istat Comune	Descrizione Comune	N°	Descrizione della sede farmaceutica	Tipo sede della sede farmaceutica	Criterio topografico della sede farmaceutica	Indennità avviamento
58	Roma	58003	Albano Laziale	10	Urbana - Ubicata nella frazione di Cecchina da via Nettunense (dir. Aprilia), tracciato della ferrovia Roma-Velletri, via Tor Paluzzi, Via Ardeatina, Via Montagnano e vie limitrofe ricomprese -	Di nuova istituzione	NO	NO
58	Roma	58007	Anzio	13	Urbana - Machiavelli - da Via di Valle Schioia, Via Gozzi, Via Gonzaga, Stradone Santo Anastaso fino a Via dei Lecci, Via dei Lecci, Via dei Faggi, Via Adda, Via di Villa Claudia, Via Rea Silvia, Via Odino sino alla ferrovia che percorre sino a Via Cecco Angiolieri, Via Daniela, Via Magalotti, Via di Valle Schioia	Vacante	NO	NO
58	Roma	58007	Anzio	14	Urbana - Zona Miglioramento - da Via di Casal di Claudia, Via della Cannuccia che percorre sino al limite ad est del territorio comunale quindi sino a Via Casal di Claudia	Di nuova istituzione	NO	NO
59	Latina	59001	Aprilia	19	Rurale - Area delimitata da Via Ruffini, territorio comunale fino alla fine di Via Arrone, territorio comunale fino a Via Gizio, Via Gizio, Via Gari, Via Selciatella fino incrocio Via Sava, territorio comunale fino a Via delle Cadute, Via delle Cadute, Via del Giglio fino ai confini comunali, confini comunali fino a ricongiungimento con Via Ruffini	Di nuova istituzione	NO	NO
59	Latina	59001	Aprilia	21	Rurale - Area delimitata da Via Nettunense, Via Cogna, Via Riserva Nuova fino incrocio con Via Moletta, territorio comunale fino a Via Sele, Via Sele, Via Apriliana Nord (fino incrocio con Via Pontina), territorio comunale fino alla fine di Via Corta e Via Vallelata incrocio con Via del Poggio, Via Vallelata, Via Pontina fino a ricongiungimento con Via Nettunense	Di nuova istituzione	NO	NO
60	Frosinone	60006	Arce	2	Rurale - Isoletta d'Arce	Di nuova istituzione	NO	NO

58	Roma	58117	Ardea	9	Urbana - Via Laurentina tratto compreso tra intersezione con confine Comune di Pomezia e intersezione con Via Pontina; Via Pontina tratto compreso tra intersezione con Via Laurentina e intersezione con canale idrico non censito; Canale idrico non censito tratto compreso tra intersezione con Via Pontina e intersezione con Via Laurentina; Via Laurentina tratto compreso tra intersezione con canale idrico non censito e intersezione con Via Castagnetta; Via Castagnetta tratto compreso tra intersezione con Via Laurentina e intersezione con confine Comune di Pomezia; Confine Comune di Pomezia tratto compreso tra intersezione con Via Castagnetta e intersezione con Via Laurentina	Vacante	NO	NO
58	Roma	58117	Ardea	10	Urbana - Mare; Rio Torto tratto compreso tra la foce del mare e intersezione con canale interpoderale non censito in proprietà galoppatoio; Canale interpoderale non censito in proprietà galoppatoio tratto compreso tra intersezione Rio Torto e intersezione Fosso Grande; Fosso Grande tratto compreso tra intersezione canale interpoderale non censito in proprietà galoppatoio e mare	Di nuova istituzione	NO	NO
58	Roma	58117	Ardea	12	Urbana - Canale idrico non censito tratto compreso tra intersezione Via Pontina e intersezione con Via Laurentina; Via Laurentina tratto compreso tra intersezione con canale idrico non censito e intersezione con Fosso Grande; Fosso Grande tratto compreso tra intersezione con Via Laurentina e intersezione con Via Pontina; Via Pontina tratto compreso tra intersezione con Fosso Grande e intersezione con canale idrico non censito	Di nuova istituzione	NO	NO

58	Roma	58117	Ardea	13	Urbana - Fosso della Moletta tratto compreso tra intersezione con Via Tanaro e intersezione con confini Comune di Aprilia; Confine Comune di Aprilia tratto compreso tra intersezione con Fosso della Moletta e intersezione con Via Campo di Carne; Via Campo di Carne tratto compreso tra intersezione con confine Comune di Aprilia e intersezione con Via Piave; Viale Piave tratto compreso tra intersezione con Via Campo di Carne e intersezione con Via del Parco; Via del Parco tratto compreso tra intersezione con Viale Piave e intersezione con Via Toce; Via Toce tratto compreso tra intersezione con Via del Parco e intersezione con Via Tanaro; Via Tanaro tratto compreso tra intersezione con Via Toce e intersezione con Fosso della Moletta	Di nuova istituzione	NO	NO
56	Viterbo	56002	Arlena di Castro	1	Rurale - Sede unica	Vacante	NO	SI
60	Frosinone	60014	Boville Ernica	3	Rurale - Zona di via Rotabile, tra il civico 63 ed il civico 239	Di nuova istituzione	NO	NO
58	Roma	58015	Campagnano di Roma	3	Urbana - lato Laghi della Strada Statale Cassia dal confine della Provincia di Viterbo all'incrocio con Via Cassia Antica sull'uscita della S.S. Cassia compreso tutto il tratto di Via Cassia Antica, dall'inizio di S.P. Baccano Campagnano sino all'incrocio con Strada Mola dei Monti lato Poggio dell'Ellera e sino alla fine della strada su Via Pier Luigi Nervi, strada Valle di Baccano, lato Viterbo di Via Valle del Baccano fino all'incrocio con Strada di Martignano, lato Viterbo di Strada di Martignano fino al confine del Comune di Anguillara.	Di nuova istituzione	NO	NO
56	Viterbo	56012	Canino	2	Urbana - zona a nord abitato di Via Calamita	Di nuova istituzione	NO	NO
60	Frosinone	60024	Ceccano	7	Rurale - Zona "Badia" più precisamente: Via Badia, adiacente a via della Valle, via Vallerizza, via Pedemontana, via S. Paolo della Croce e via Badia II^ traversa	Di nuova istituzione	NO	NO

58	Roma	58029	Cerveteri	9	Zona E – denominata “Migliorie di San Paolo e Ceri” comprendente: Autostrada A12 lato monte/intersezione con Via Fosso di Vaccina, Via Fosso di Vaccina lato Roma, Via Aviatina lato Roma, Via Settevene Palo Nuova lato Roma, breve tratto di Via Doganale lato mare, Fosso della Mola lato Civitavecchia, Borgo di Ceri, Via di Ceri lato Civitavecchia, Via San Paolo lato monte, Via del Boietto lato Civitavecchia, Autostrada A12 lato monte a chiudere fino all’intersezione con Via di Fosso di Vaccina	Vacante	NO	NO
58	Roma	58029	Cerveteri	10	Urbana - Zona E – denominata “Borgo Sasso e Due Casette Alta” comprendente: Punto di incontro tra confine comunale lato Civitavecchia e Fosso Sassetara, confine comunale a salire verso monte, Strada vicinale Tre Cancelli/Monte Tosto, S.P. n. 14 Cerveteri-Sasso direzione Civitavecchia, lato monte, breve tratto verso monte della S.P. Furbara/Sasso, lato Roma, fino all’intersezione con Via Fosso Sassetara, Via Fosso Sassetara lato monte fino all’intersezione con il Fosso del Sassone, Fosso del Sassone lato Civitavecchia, fino al Fosso Sassetara, Fosso Sassetara lato Civitavecchia a scendere, a chiudere con l’intersezione con il confine comunale	Di nuova istituzione	NO	NO
58	Roma	58018	Ciampino	11	Urbana - Dall'asse stradale posto sulla via Appia Nuova (dal Km. 17,000 al Km, 17,950 del comune di Ciampino) e le adiacenti vie Enzo Ferrari, Lorenzo Bandini, Capanne di Marino e dei Laghi	Di nuova istituzione	NO	NO
58	Roma	58031	Cineto Romano	1	Sede unica	Vacante	NO	NO
59	Latina	59005	Cisterna di Latina	10	Rurale - Zona denominata Olmobello	Di nuova istituzione	NO	NO
59	Latina	59005	Cisterna di Latina	11	Rurale - Zona nord-ovest delimitata da via Plinio il Vecchio, via delle Mimose	Di nuova istituzione	NO	NO
56	Viterbo	56021	Civita Castellana	5	Rurale "Frazione Borghetto"	Di nuova istituzione	NO	NO
58	Roma	58034	Colleferro	6	“zona IV Km, comprendente le vie che da questa si irradiano (Via S. Benedetto, Via S. Tommaso D’Aquino, Piazza S. Benedetto, Via S. Agostino, Via S. Domenico)	Di nuova istituzione	NO	NO

56	Viterbo	56024	Fabrica di Roma	3	Limite nord strada provinciale Quartaccio, comprende tutta la frazione di Faleri e la zona residenzaile di Parco Falisco fino al confine di territorio comunale con Civita Castellana	Vacante	NO	NO
60	Frosinone	60033	Ferentino	6	Rurale - Via Morolense, Loc. Cartiera, Zona sud della loc. Tofe	Di nuova istituzione	NO	NO
58	Roma	58036	Fiano Romano	4	Urbana - area compresa tra il confine con il comune di Capena da Via della Mola Saracena fino al confine con il comune di Civitella San Paolo, confine con il comune di Civitella San Paolo fino alla Via Civitellese, confine della prima sede fino a Via Belvedere, Via Belvedere fino all'incrocio con Via del Fontanile, Via del Fontanile fino al confine della seconda sede, confine della seconda sede fino al confine con il comune di Capena	Di nuova istituzione	NO	NO
58	Roma	58120	Fiumicino	17	Rurale - Testa di Lepre; via dell'Arrone, via di Tragliata a incontrare Fosso Tre Denari, linea retta fino a via Raulich, via Raulich, via Rosi, via Siliqua, via Tuili, prosecuzione fino a via Fraccaroli, via Luchini a ricongiungersi con via dell'Arrone	Vacante	NO	NO
58	Roma	58120	Fiumicino	18	Urbana - Isola Sacra: Ponte 2 Giugno direzione Viale Traiano proseguendo per tutta Via del Molo di Levante, costeggiando il litorale Tirrenico e rientrando verso Via del Faro, Via del Faro, numerazione civica pari, fino ad intersecare Via G. Buciuni, Via G. Buciuni, numerazione civica dispari, fino all'incrocio con Via Lungo Mare della Salute, Via Lungo Mare della Salute, costeggiando il litorale Tirrenico, fino all'incrocio con Via Formoso, Via Formoso, numerazione civica pari, fino ad intersecare Via Giorgio Giorgis, Via Giorgio Giorgis, numerazione civica pari, fino ad intersecare Via Anco Marzio, Via Anco Marzio, numerazione civica dispari, fino all'angolo con Via Margottini, Via Margottini, numerazione civica pari, fino all'angolo con Via Fiumara, Via Fiumara, numerazione civica dispari, fino all'incrocio con Via del Faro, Via del Faro, numerazione civica pari, fino al Ponte 2 Giugno intersecando Viale Traiano	Di nuova istituzione	NO	NO

58	Roma	58120	Fiumicino	19	Urbana - Fregene - via Cattolica civici dispari, via Fertilia fino all'incrocio con via Marina di Torregrande, Via Marina di Torregrande intersezione con Via Agropoli, Via Agropoli in linea retta fino a Via della Veneziana, Via della Veneziana fino al mare	Di nuova istituzione	NO	NO
58	Roma	58120	Fiumicino	21	Rurale - Palidoro Stazione - Ospedale Bambino Gesù - Ricompresa all'interno del perimetro di via Aurelia altezza Km. 29,00 circa, via del Granaretto e Via della Stazione di Palidoro - Ospedale Bambino Gesù	Di nuova istituzione	NO	NO
59	Latina	59007	Fondi	11	Ovest: Via Guado Bastianelli, tratto di Via Sant'Anastasia, Via Mordorei, tratto di Via Canale di Vetere, Via Consortile canale dell'Affitto - Nord: Via Maginotti, tratto Via Prov.le Fondi-Sperlonga, tratto di Via S. Vincenzo - Est: tratto di confine amministrativo con comune di Sperlonga (da via San Vincenzo fino all'argine del Lago S. Puoto), argine del Lago S. Puoto, confine amministrativo con il comune di Sperlonga (dal Lago S. Puoto fino alla fascia costiera) - Sud: fascia costiera (da Via Guado Bastianelli fino al confine amministrativo con il comune di Sperlonga)	Di nuova istituzione	NO	NO
60	Frosinone	60037	Fontechiari	1	Sede unica	Vacante	NO	SI
58	Roma	58122	Fonte Nuova	8	Urbana - Zona Tor Lupara direttrice via I° Maggio comprendente le seguenti vie: Via Orazio, via Socrate, Piazzale Europa, via Demostene, via 24 Maggio	Di nuova istituzione	NO	NO
58	Roma	58039	Frascati	6	Urbana - Zona Grotte Portella	Di nuova istituzione	NO	NO
60	Frosinone	60038	Frosinone	13	Urbana - Zona loc. Forcella, area compresa a nord tra via Forcella, via Impradessa e Mola di Torrice, a sud tra via Casilina sud e confini di Frosinone, con esclusione della stessa via Casilina sud	Di nuova istituzione	NO	NO
60	Frosinone	60038	Frosinone	14	Urbana - Zona loc. Santissima Trinità: area compresa tra l'intera via Giovanni Paolo II° e delimitata a nord da via Colle Cannuccio con esclusione della stessa	Di nuova istituzione	NO	NO
59	Latina	59009	Gaeta	7	Urbana - Via Oceania, Via Asia, Viale Africa, via dei Frassini, Via Cuostile, via Eucalipti	Di nuova istituzione	NO	NO
58	Roma	58042	Genazzano	2	Urbana - Loc. Centro Storico da piazza Santa Maria a piazza G.E. D'Amico	Di nuova istituzione	NO	NO

58	Roma	58043	Genzano di Roma	7	Urbana - Zona di via XXV Aprile	Di nuova istituzione	NO	NO
58	Roma	58046	Grottaferrata	6	Area est di Grottaferrata, in particolare: via del Pratone, via di Rocca di Papa e strade limitrofe (via R. Castellani, via D. Petochi, via Valle della Noce, via G. Rondini, via del Seminario, via dei Peschi, via F. Marinetti)	Di nuova istituzione	NO	NO
58	Roma	58047	Guidonia Montecelio	22	Colle Fiorito - Via delle Genziane, via Roma, via Colle Fiorito, via della Longarina	Di nuova istituzione	NO	NO
58	Roma	58047	Guidonia Montecelio	23	Colleverde - Via Poggio Fiorito, via Nomentana, via Palombarese	Di nuova istituzione	NO	NO
58	Roma	58047	Guidonia Montecelio	24	Marco Simone - Via Spagna, via Lago Maggiore, tratto via Casal Bianco	Di nuova istituzione	NO	NO
58	Roma	58047	Guidonia Montecelio	25	Villalba - Piazza delle Foibe, via Kennedy, via Sicilia, via Enna	Di nuova istituzione	NO	NO
58	Roma	58116	Ladispoli	10	Confine con il comune di Fiumicino, lato monte della S.S. Aurelia dal confine con il comune di Fiumicino fino all'incrocio con via dell'Acquedotto, via dell'Acquedotto lato mare, lato Roma di via dell'Olmetto fino al confine con il comune di Cerveteri, confine con il Comune di Cerveteri fino al confine con il comune di Fiumicino	Vacante	NO	NO
58	Roma	58116	Ladispoli	11	Urbana - Lato monte della S.S. Aurelia, da via Settevene Palo a via dell'Acquedotto Statua, via dell'Acquedotto, lato monte fino a via dell'Olmetto, lato Civitavecchia di via dell'Olmetto fino all'Autostrada Civitavecchia-Fiumicino, lato mare di via dell'Autostrada Civitavecchia-Fiumicino fino a via Settevene Palo, lato Roma di via Settevene Palo fino alla S.S. Aurelia	Di nuova istituzione	NO	NO
58	Roma	58050	Lanuvio	4	Urbana - Località Mantovano	Di nuova istituzione	NO	NO
59	Latina	59011	Latina	31	Urbana - Pantanaccio	Di nuova istituzione	NO	NO
56	Viterbo	56033	Lubriano	1	Rurale - Sede unica	Vacante	NO	SI
58	Roma	58054	Manziana	2	Urbana - Porzione del territorio delimitato dalla strada Braccianese Claudia, lato sx provenendo da Roma, fino ai confini con i comuni di Oriolo Romano, Canale Monterano, Tolfa e Bracciano	Di nuova istituzione	NO	NO

59	Latina	59014	Minturno	5	Urbana - Da sbocco Rio Capo d'Acqua lungo il suo percorso lato ovest fino ad intersezione con la direttissima Roma-Napoli, da intersezione Rio Capo d'Acqua direttissima Roma-Napoli lungo dette linee lato nord direzione est fino a sottopassaggio ferroviario via Olivella, lungo il confine territoriale della quarta sede ad est fino a confine comunale lato ovest lungo tutto il confine del territorio comunale fino al mar Tirreno comprendente le seguenti località: Monte d'Oro, Erta di Scauri, San Martino, Corpo di Cristo, Mass. Fusco, via Lungomare, Torre di Scauri	Vacante	NO	NO
56	Viterbo	56036	Montefiascone	4	Urbana - Zona centro - località Mosse	Di nuova istituzione	NO	NO
58	Roma	58065	Monterotondo	11	Urbana - Piè Costa limitatamente alle seguenti strade: Largo Gran Sasso, via dell'Aeronautica (tratto da Largo Gran Sasso a via Vesuvio), via Vesuvio, via Vulcano, via Stromboli, via Panarea	Di nuova istituzione	NO	NO
58	Roma	58072	Nettuno	8	I Stradone del Sandalo, II Stradone del Sandalo, III Stradone del Sandalo, IV Stradone del Sandalo, V Stradone del Sandalo, Via Albenga, Via Arenzano, Via Armellino, Via Assisi, Via Bastia, Via Bordighera, Via Capodimonte, Via Cascia, Via Cervicione, Via Colle Aventino, Via Colle Celio, Via Colle Esquilino, Via Colle Palatino, Via dei Colli Albani, Via dei Laghi, Via del Ciliegio (18), Via del Mandarancio, Via del Mandarino, Via del Melo, Via del Melograno, Via del Pero, Via del Pesco, Via del Pino, Via del Quirinale, Via del Viminale, Via della Pineta (3/67), Via della Quercia, Via dell'Albicocca, Via delle Bacche, Via delle Susine, Via Deruta, Via Foligno, Via Gubbio, Via Imperia, Via Lago di Bolsena, Via Lago di Bracciano, Via Lago di Cecita, Via Lago di Como, Via Lago di Fogliano, Via Lago di Garda, Via lago di Lesina, Via Lago di Lucrino, Via Lago di Moro, Via Lago di Scanno, Via Lago di Turano, Via Lago di Varano, Via Lago di Vico, Via Lago d'Iseo, Via Lago Maggiore, Via Lago Sirino, Via Lago Trasimeno, Via Lavagna, Via Nervi, Via Norcia, Via Pantanelle, Via Perugia, Via Pincio, Via Porto Venere, Via Portofino, Via Recco, Via Savona, Via Sermoneta (30/60 - 51/107), Via Spoleto, Via Stella, Via Subiaco, Via Taglio delle Cinque Miglia, Via Torre del Monumento (1/83), Via Varazze;	Vacante	NO	NO

58	Roma	58072	Nettuno	14	Rurale - Via Aci Castello, Via Acitrezza, Via Aprilia, Via Aquino, Via Bassiano, Via Campo Cerreto (57/119 - 72/174), Via Campoleone (tratto), Via Canterano (2/26), Via Capena, Via Capistrello, Via Carpineto Romano, Via Castel Madama (36/110 - 47/99), Via Castelforte, Via Castelmadama (36/110 - 47/99), Via Cave, Via Ciampino, Via Ciciliano, Via Civitella, Via Colfelice, Via Colle san magno, Via Colleparado, Via Cori, Via dei Frati (102/172), Via della Fossa, Via dello Scopone, Via Fondi, Via Formello, Via Formia, Via Gaeta, Via Gavignano, Via Gorga, Via Itri, Via Jenne, Via Lavinio, Via Lenola, Via Licenza, Via Maenza, Via Marcellina, Via Marino, Via Minturno, Via Mirabella, Via Montelibretti, Via Monterotondo, Via Nerola, Via Norma, Via Palestrina, Via Palombara Sabina, Via Pescina, Via Piscina Mozza, Via Pisoniano, Via Poli, Via Pomezia, Via Pontinia, Via Priverno, Via Prossedi, Via Rocca Casale, Via Rocca di Botte, Via Rocca Massima, Via Rocca Pia, Via Rocca Priora, Via Roccaraso Via Roviano, Via Rovito (119/159 - 118/172), Via Sabaudia, Via San Gimignano, Via San Vito Romano, Via Santa Marinella (38/180 - 1/185), Via Sermoneta (2/28 - 1/49), Via Silvio Spaventa (82/150 - 23/131), Via Sonnino, Via Sperlonga, Via Spigno Saturnia, Via Taormina, Via Terracina, Via Tivoli, Via Torino, Via Tre Cancelli Piscina (54/100 - 127/181), Via Vallemaio, Via Valmontone, Via Nettuno Velletri (88/246 - 93/217), Via Acireale, Via Siracusa, Via Ragusa, Via Spino Bianco, Via Rocca d'Arce, Via del Ciliegio (10/28 - 1/5), Via Cadolino, Via Capo di Bove, Via Monte san Martino, Via della Chiusa (45/57), Via dei Zucchetti (33/59).	Di nuova istituzione	NO	NO
58	Roma	58074	Palestrina	6	Rurale - Valvarino incrocio via Provinciale Carchitti fino ad arrivare all'incrocio di via Colle Vecchio ivi compresa, via Colle La Torre fino ad arrivare su via Provinciale Carchitti	Di nuova istituzione	NO	NO
58	Roma	58074	Palestrina	7	Urbana - Quadrelle da via Prenestina Antica n. 220 (centro commerciale "I Platani") - via Quadrelle, via Ripi, via Arpino, via Ceccano, via Ceprano, via Torrice, via Arce	Di nuova istituzione	NO	NO

60	Frosinone	60048	Patrica	2	Centro storico, Cardigna castello, via A. Gramsci, Tufo Varaccani, Colle S.Giovanni, Tosca, Illori (parte), Fontana l'Abate	Vacante	NO	NO
57	Rieti	57053	Poggio Mirteto	2	Confine con il fiume Tevere, foce torrente Aia, via O. Caproni, via C. Parlagreco, via Belvedere, via San Nicola, via Coste, via Spineta, via S. Maria Turano, via Provinciale Stazione, via Collesirico, confine con il comune di Montopoli in Sabina, SS 313	Vacante	NO	NO
58	Roma	58079	Pomezia	13	Via Castelli Romani, da incrocio con via delle Monachelle Vecchia fino a incrocio con via Ardeatina, via Ardeatina da incrocio con via Castelli Romani a via di Valle Caia confini comunali, via di Valle Caia, ad ovest strade interpoderali, via delle Monachelle Vecchia	Vacante	NO	NO
58	Roma	58079	Pomezia	14	S.R. 148 Pontina, altezza via della Maggiona, fiancheggia il confine dell'XI^ sede farmaceutica fino a incrocio via Campobello-Via Canada, via Campobello, tratto da incrocio con via Canada fino a incrocio via della Maggiona, via delle Tre Cannelle fiancheggia perimetro della IX^ sede ridelimitata, fino all'innesto con via Pontina Vecchia, prosegue verso sud fino al confine comunale, a sud coincide con il confine comunale, prosegue fiancheggiando il confine della XII^ sede fino a congiungersi con S.R. 148 Pontina all'altezza di via della Maggiona	Vacante	NO	NO
58	Roma	58079	Pomezia	15	Via Ardeatina	Di nuova istituzione	NO	NO
58	Roma	58079	Pomezia	16	Tra via Ronchi e via Starabba di Rudini	Di nuova istituzione	NO	NO
58	Roma	58079	Pomezia	18	Tra via Castelli Romani e via Campobello	Di nuova istituzione	NO	NO
59	Latina	59019	Priverno	4	Rurale - Zona Fossanova/S.Martino via Marittima II, da incrocio con via delle Cooperative; via Mole Comuni II^ tratto, Via S.Martino, da incrocio via Traversa Pignatari, via Villa Mery, via delle Cooperative, via Traversa dei Pignatari, Piazza Pignatari, via Madonna della Delibera, via Valle del Canneto, Fossanova Borgo Medievale, Fossanova Scalo ferroviario -	Di nuova istituzione	NO	NO

57	Rieti	57059	Rieti	13	Urbana - Zona ad ovest/sudovest del centro cittadino, contenente il territorio delle frazioni di Poggio Fidoni, Piani di Poggio Fidoni Cerchiara e Poggio Perugino, confinante con i limiti del territorio comunale e, verso l'area urbana, con l'indicazione nominativa delle strade come da allegato A alla deliberazione 149/2012	Di nuova istituzione	NO	NO
57	Rieti	57059	Rieti	14	Urbana - Da porsi nella zona ad est/sud est del centro cittadino, contenente il territorio della frazione di Casette, confinante con i limiti del territorio comunale e, verso l'area urbana, con l'indicazione nominativa delle strade come da allegato A alla deliberazione 149/2012	Di nuova istituzione	NO	NO
60	Frosinone	60058	Ripi	2	Zona del territorio comunale coincidente con l'arteria stradale S.R. 6 Casilina - dal confine nord con il comune di Torrice fino al confine sud con il comune di Ceprano e zone immediatamente adiacenti che siano comprese in una distanza di ml. 100 dalla S.R. 6	Di nuova istituzione	NO	NO
58	Roma	58086	Rocca di Papa	5	Rurale - Frazione di Vivaro	Di nuova istituzione	NO	NO
58	Roma	58088	Rocca Priora	3	Comprende l'intera frazione comunale di Colle di Fuori e le strade via dei Savelli e via della Montagna Spaccata	Vacante	NO	NO
58	Roma	58091	Roma	731	"Luchino Visconti" - Via della Bufalotta, via G. Zavattini prolungamento di detta via fino a raggiungere piazzale E. Flaiano, viale F. Pasinetti, via delle Vigne Nuove, Largo L. Visconti, via G. de Santis, via E. De Giorgi, Piazza G. Masina, viale F. Arcalli, via di Settebagni fino allo svincolo, Svincolo, Circonvallazione settentrionale a tornare a via della Bufalotta	Di nuova istituzione	NO	NO
58	Roma	58091	Roma	732	"Carlo Bernari" - Via della Bufalotta, Circonvallazione settentrionale, via Nomentana, Strada da denominare, via di Casal Boccone a tornare a via della Bufalotta	Di nuova istituzione	NO	NO

58	Roma	58091	Roma	739	Aldo Bozzi - Via di Scorticabove, via Tiburtina, Circonvallazione Orientale fino all'altezza del prolungamento di via S. Aldisio, linea d'aria retta da detto punto a raggiungere via S. Aldisio, via S. Aldisio fino all'incrocio con via Montegiorgio, linea d'aria retta da detto punto a raggiungere il tratto terminale di via Mondolfo, via Mondolfo fino all'angolo di via G. Mechelli, linea d'aria retta da detto punto a raggiungere via Pennabilli, linea d'aria retta da detto punto a tornare a via Scorticabove	Di nuova istituzione	NO	NO
58	Roma	58091	Roma	740	"Tecnopolo" - Via Tiburtina, Viale del Tecnopolo, Casello Autostrada per L'Aquila, Autostrada per L'Aquila, Circonvallazione Orientale a tornare a via Tiburtina	Di nuova istituzione	NO	NO
58	Roma	58091	Roma	741	"Sacco e Vanzetti" - Viale Sacco e Vanzetti, viale P. Togliatti, Ferrovia Roma-Sulmona, Viale della Serenissima, Autostrada Roma.L'Aquila, via F. Verdinois, via I. Giordani, via di Grotta di Gregna a tornare a viale Sacco e Vanzetti	Di nuova istituzione	NO	NO
58	Roma	58091	Roma	742	"Vittorio Valletta" - via Tiburtina, via F. Cicogna, via Ciciliano, via di Casal de' Pazzi (esclusa) a tornare a via Tiburtina	Di nuova istituzione	NO	NO
58	Roma	58091	Roma	743	"Raffaele Majetti" - Via B. Longo, linea d'aria retta dal tratto terminale di via B. Longo a raggiungere via del Casale di S.Basilio, via Tiburtina, via R. Majetti a tornare a via B. Longo	Di nuova istituzione	NO	NO
58	Roma	58091	Roma	748	"Arcacci" - Via Squinzano, via Torchiarolo, via Accadia, via Stornara, via Serra Capriola, via Casarano, Circonvallazione Orientale, via Prenestina, via di Torrenova a tornare a via Squinzano	Di nuova istituzione	NO	NO
58	Roma	58091	Roma	751	"Borghesiana II" - Ferrovia Roma-Pantano, via Mondanici, via Guardia Piemontese, via Sellia, via Roccaforte del Greco, via S.Lorenzo Bellizzi a tornare alla ferrovia Roma-Pantano	Di nuova istituzione	NO	NO

58	Roma	58091	Roma	752	"Sorbona" - Circonvallazione Orientale fino all'altezza di via G. Mola, linea d'aria a raggiungere via G. Mola, via G. Mola, via S. Della Bella, via A. Cappuccio, via di Giardinetti, via Fratelli Poggini, linea d'aria a raggiungere il tratto terminale di via F. Salimbene, via F. Salimbene, via G. Duprè, prolungamento di detta via a raggiungere viale della Sorbona, viale della Sorbona, via del Fontanile di Carcaricola, via F. Tensi fino all'incrocio con via G. Silvestri, linea d'aria da detto punto a raggiungere l'autostrada per Napoli, Autostrada per Napoli a tornare alla Circonvallazione Orientale	Di nuova istituzione	NO	NO
58	Roma	58091	Roma	753	"Ognina" - Via Campo Bruno, via di Prataporci, via Torre dello Stinco, via di Vermicino direzione confine con il comune di Frascati, confine con il comune di Frascati fino all'altezza di via Zci Platani, linea d'aria retta da detto punto a raggiungere via Aci Platani, via Aci Platani, via Nicolosi, via San Pier Niceto, via Bronte, via Campobello di Licata, via Bompensiere, via di Vermicino, via dell'Osteria del Finocchio a tornare a via Campo Bruno	Di nuova istituzione	NO	NO
58	Roma	58091	Roma	754	"Colle Reti" - Via Casilina, via Vizzini, via Campo Bruno, via di Prataporci fino al confine con il comune di Frascati, confine con il comune di Frascati fino a via Torre dello Stinco, via di Vermicino (esclusa) a tornare a via Casilina	Di nuova istituzione	NO	NO
58	Roma	58091	Roma	755	"Pietro Gismondi" - Viale Oxford, via Casilina, Piazza di Torre Gaia, via di Torre Gaia esclusa fino a piazza Pupinia, via di Grotte Celoni, linea d'aria dal tratto terminale di detta via a raggiungere il fosso, fosso, confine con il comune di Frascati, Autostrada per Napoli, via di Tor Vergata a tornare a viale Oxford	Di nuova istituzione	NO	NO
58	Roma	58091	Roma	759	"Archeologia" - Via dell'Archeologia, via C. Labruzzi, linea d'aria dal tratto terminale di detta via a raggiungere via di Tor Bella Monaca altezza via D. Parasacchi, via di Tor Bella Monaca (esclusa), viale P. Anderloni a tornare a via dell'Archeologia	Di nuova istituzione	NO	NO

58	Roma	58091	Roma	760	"Santa Rita da Cascia" - viale P.F. Quaglia, via Acquaroni, via F. Merlini, via G.B. Cigola, via g. Marmuchini Cortesi, via G. Migliara, prolungamento di detta via a raggiungere il Fosso di Tor Bella Monaca, Fosso di Tor Bella Monaca fino all'altezza di via P. Farinata, linea d'aria da detto punto a raggiungere via P. Farinata angolo viale S.Rita da Cascia, via P. Farinata, linea d'aria dal tratto terminale di via P. Farinata a raggiungere via di Tor Bella Monaca, da qui a tornare a viale P.F. Quaglia	Di nuova istituzione	NO	NO
58	Roma	58091	Roma	762	"Lago Regillo" - Via Guasila, via Osini, via del Lago Regillo, via di Villasimius, via del Lago Regillo, via di Rocca Cencia a tornare a via Guasila	Di nuova istituzione	NO	NO
58	Roma	58091	Roma	765	"Basciano" - Autostrada Roma-L'Aquila, via di Lunghezzina fino all'altezza del tratto terminale di via Lecce dei Marsi, altra linea d'aria retta a raggiungere il tratto terminale di via Picciano angolo via Cellino Attanasio, via Picciano, via Massa di S.Giuliano, via Torricella Peligna, linea d'aria retta dal tratto terminale di detta via a raggiungere il Fosso dell'Osa, Fosso dell'Osa a raggiungere l'Autostrada Roma-L'Aquila	Di nuova istituzione	NO	NO
58	Roma	58091	Roma	766	"Macchiagodena" - Autostrada Roma-L'Aquila, via Fosso dell'Osa fino all'altezza di via Perano, da qui fino all'angolo con via dell'Osa, linea d'aria retta da detto punto a raggiungere il Fosso di Montegiardino, da qui fino all'altezza di via Castel del Giudice, via Castel del Giudice a tornare all'Autostrada Roma-L'Aquila	Di nuova istituzione	NO	NO
58	Roma	58091	Roma	767	"Ripabottoni" - Autostrada Roma-L'Aquila, via Castel del Giudice fino all'altezza del Fosso di Montegiardino, da qui fino all'altezza del tratto terminale di via David Maria Turoldo, altra linea d'aria a raggiungere il tratto terminale di viale Don G. Puglisi, Viale Don G. Puglisi, via A Castagnaro, via L. Teasdale Corti, via Don Ruggero Caputo fino all'intersezione con il Fosso dei Ponzoni, Fosse dei Ponzoni a tornare all'Autostrada Roma-L'Aquila	Di nuova istituzione	NO	NO

58	Roma	58091	Roma	768	"Van Gogh" - Fosso di Tor Bella Monaca, Fosso Colle Reti fino al confine del comune di Frascati, da qui fino al Fosso del Cavaliere, linea d'aria retta da detto punto a raggiungere il tratto terminale di via Mammiana, Via Mammiana, via del Torraccio, via Gagliano del Capo, via Campi Salentina, via S. Giorgio Ionico, via Roccaforzata, via delle Due Torri, via Casilina a tornare al Fosso di Tor Bella Monaca	Di nuova istituzione	NO	NO
58	Roma	58091	Roma	769	"Corcolle" - Confini con i comuni di Tivoli, di S.Gregorio da Sassola, di Poli, di Castel S. Pietro, di Palestrina, di Galliciano del Lazio, di Zagarolo, di Montecompatri fino a via Polense, via Polense a tornare al confine del comune di Tivoli	Di nuova istituzione	NO	NO
58	Roma	58091	Roma	770	"Pellicano" - Via di Torre Spaccata, viale di Torre Maura fino all'altezza di via delle Rondini angolo via dell'Aquila Reale, linea d'aria retta a raggiungere via delle Rondini angolo via dell'Aquila Reale, altra linea d'aria retta a raggiungere via Silicella angolo via E. Chiossone, altra linea d'aria retta a raggiungere la Circonvallazione Orientale, da qui sino all'altezza del tratto terminale di via L. Leonardi, altra linea d'aria retta da detto punto a raggiungere viale A. Ciamarra al numero civico 286 (escluso), viale A. Ciamarra, via del Fosso di Santa Maura a tornare a via di Torre Spaccata	Di nuova istituzione	NO	NO
58	Roma	58091	Roma	771	"Giuseppe Saredo" - Via dei Romanisti, via M. Lizzani, via L. Ferretti, via P. Sommariva, via R. Fancelli, linea d'aria retta dal tratto terminale di detta via a raggiungere via di Torre Spaccata angolo via P. Tomei, viale B. Pelizzi, via Filomusi Guelfi, via P. Togliatti a tornare a viale dei Romanisti	Di nuova istituzione	NO	NO
58	Roma	58091	Roma	772	"Lucrezia Romana" - Via Anagnina, G.R.A. sino all'incrocio con via R. Bianchi Bandinelli, via R. Bianchi Bandinelli (ambo i lati), via Marrana dell'Acqua Mariana, via Lucrezia Romana, via del Casale di Gregna a tornare a via Anagnina	Di nuova istituzione	NO	NO

58	Roma	58091	Roma	774	"Spadola" - Via Anagnina, via Niobe, via di Casal Morena, via Tuscolana, confine con il comune di Frascati fino a via di Acqua Acetosa Anagnina, via di Acqua Acetosa Anagnina, via Palemiti, via Righudi, via di Casal Morena a tornare a via Anagnina	Di nuova istituzione	NO	NO
58	Roma	58091	Roma	775	"Valle Copella" - Via Anagnina, via di Casal Morena, via Righudi, via Palemiti, via di Acqua Acetosa Anagnina, confine con il comune di Frascati, confine con il comune di Ciampino a tornare a via Anagnina	Di nuova istituzione	NO	NO
58	Roma	58091	Roma	776	"Ettore Viola" - Via Tuscolana, via di Torre Spaccata, via B. Pelizzi, via W. Procaccini, Piazza E. Viola, via A. Moneta, piazza F. Sabatini, linea d'aria retta a raggiungere via V. Giudice, via V. Giudice a tornare a via Tuscolana	Di nuova istituzione	NO	NO
58	Roma	58091	Roma	777	"Raffaele Garofalo" - Circonvallazione Orientale, Autostrada Roma-Napoli fino all'altezza di via V. Ragusa angolo viale L. Schiavonetti, via L. Schiavonetti, via del Ponte delle Sette Miglia, via E. Florian, via A. Berenini, via S. Barzilai, via I. Scimonelli a tornare a Circonvallazione Orientale	Di nuova istituzione	NO	NO
58	Roma	58091	Roma	784	"Tor de' Cenci" - Via C. Bazzani, via A. Fioravanti, via Tor de' Cenci, via del Capricorno, Vicolo di Mezzocamino, via E. Ghione, prolungamento di detta via a raggiungere via O. Console fino all'altezza del civico 85 escluso, linea d'aria a raggiungere il tratto terminale di via E. Stignani, via E. Guazzoni, linea d'aria dal tratto terminale di detta via a raggiungere largo L. Duranti, largo L. Duranti, via R. Gigliozzi, Parco F. Pereira, via V. Fantini, prolungamento di detta via a raggiungere via del Risaro, via del Risaro, viale O. Belluzzi a tornare a via C. Bazzani	Di nuova istituzione	NO	NO

58	Roma	58091	Roma	785	"Ignazio Silone" - Via A. Campanile, via C. Govoni, viale I. Silone, piazza G.Piovene, viale C. Levi, piazza E. Montale, viale F.T. Marinetti, via G. Guareschi, prolungamento di detta via a raggiungere via C.E. Gadda, via C.E. Gadda, prolungamento di detta via a raggiungere il prolungamento di via G. De Robertis, prolungamento di detta via, via G. De Robertis (ambo i lati), viale I. Silone, via G. Marotta, prolungamento di detta via a raggiungere via Laurentina, via Laurentina a tornare a via A. Campanile	Di nuova istituzione	NO	NO
58	Roma	58091	Roma	788	"Colle del Pino" - Via Laurentina dall'angolo con via Bellosguardo, via del Fosso di Radicelli (ambo i lati), via Casapulita (ambo i lati), linea d'aria retta da detto punto a raggiungere il tratto terminale di via Arpaise, altra linea d'aria da detto punto a raggiungere il tratto terminale di via Domicella (ambo i lati), via Flumeri (ambo i lati), via Puglianello (ambo i lati), linea d'aria retta dal tratto terminale di detta via a tornare a via Laurentina angolo via Bellosguardo	Di nuova istituzione	NO	NO
58	Roma	58091	Roma	790	Castelluccia - Via di Castel di Leva, via di Torre S. Anastasia, via di Porta Medaglia, via Laurentina a tornare a via di Castel di Leva	Di nuova istituzione	NO	NO
58	Roma	58091	Roma	794	"Ponte Gardena" - Via San Candido, via Salerno, via Torcegno, via Monguelfo, via Cavareno, Fosso del confine della Tenuta di Castel Porziano fino all'altezza del Fosso Palocco, Fosso Palocco a tornare a via San Candido	Di nuova istituzione	NO	NO
58	Roma	58091	Roma	796	"Longarina" - Via A. Ghigi, via del Fosso di Dragoncello, via L. Pernier, via di Castel Fusano a tornare a via A. Ghigi	Di nuova istituzione	NO	NO
58	Roma	58091	Roma	797	"Edoardo Gatti" - Via del Collettore Primario, via della Macchiarella, via di Bagnoletto, via E. Ferrero, via G. Bertoli, via Cremosano, via Calvignano, via Barzanò, via C. Albizzati, via del Mare a tornare a via del Canale Primario	Di nuova istituzione	NO	NO
58	Roma	58091	Roma	798	"Monti San Paolo" - Via del Mare, via della Verbana, via G. Leonardi, via A. da Poppi, via dei Monti di San Paolo, , linea d'aria dal tratto terminale di via dei Monti di San Paolo a raggiungere il fiume Tevere, fiume Tevere fino all'altezza di via Ricadi, linea d'aria retta da detto punto a raggiungere il tratto terminale di via del Casaletto di Giano, da qui a tornare a via del Mare	Di nuova istituzione	NO	NO

58	Roma	58091	Roma	799	Saracena - Via del Casaletto di Giano, linea d'aria retta dal tratto terminale di via del Casaletto di Giano a raggiungere il fiume Tevere all'altezza di via Ricadi, fiume Tevere fino al Fosso di Malafede, Fosso di Malafede, via del Mare a tornare a via del Casaletto di Giano	Di nuova istituzione	NO	NO
58	Roma	58091	Roma	800	Stefano Sette - Via L. Nerucci, via Franco da Perugia, via di Dragoncello, prolungamento di detta via in linea d'aria retta a raggiungere il fiume Tevere, fiume Tevere sino all'altezza di via dei Monti di San Paolo, Via dei Monti di San Paolo a tornare a via L. Nerucci	Di nuova istituzione	NO	NO
58	Roma	58091	Roma	801	"Luigi Sica" - Via della Macchiarella all'altezza di via Castelluccio, linea d'aria retta a raggiungere detta via, via Castelluccio, linea d'aria retta dal tratto terminale di via Castelluccio angolo via C. Albizzati a raggiungere via Bariano, via Bariano, via di Dragone, via C. Caravario, via F. Donati, via C. Casini fino all'incrocio con via P. Intorcetta, linea d'aria retta da detto punto a raggiungere il tratto terminale di via Sarnico, altra linea d'aria da detto punto a raggiungere il fiume Tevere, fiume Tevere sino all'altezza del Canale di Dragoncello, da qui a tornare a via della Macchiarella all'altezza di via Castelluccio	Di nuova istituzione	NO	NO
58	Roma	58091	Roma	802	"Mare di Bering" - Piazza Tolosetto Farinata degli Uberti, viale G. Genoese Zerbi, viale dei Promontori, via Mar Arabico, Via Mar dei Coralli, via G. Passeroni, Parco 10 Giugno, via E. Giovannini, via delle Fiamme Gialle a tornare a Piazza Tolosetto Farinata degli Uberti	Di nuova istituzione	NO	NO
58	Roma	58091	Roma	803	"Duilio" - Lungomare Duilio, Piazza Sirio, via della Tolda, Piazza Vega, linea d'aria retta a raggiungere la ferrovia Roma-Lido di Ostia, ferrovia Roma-Lido di Ostia fino all'altezza di via dei Pescatori, via dei Pescatori a tornare al Lungomare Duilio	Di nuova istituzione	NO	NO
58	Roma	58091	Roma	804	"Cesare Laurenti" - Largo G. Roncagli, via Capo Spartivento, via Capo Rossello, via Capo Palinuro, piazza F. Conteduca, via F. Paolini, via A. Scarparro, piazza G. Ronca, via A. Bertolini a tornare a Largo G. Roncagli	Di nuova istituzione	NO	NO

58	Roma	58091	Roma	805	"Mario Ruta" - Via F. Storelli, Piazzale L. Gasparri, Lungomare Duca degli Abruzzi, via C. Avegno, via dell'Idroscalo (esclusa) sino all'altezza di via F. Storelli, linea d'aria retta da detto punto a tornare a via F. Storelli	Di nuova istituzione	NO	NO
58	Roma	58091	Roma	808	"Antonio Discovolo" - Via del Fosso di Dragoncello, via del Mare, Canale Allacciante di Palocco, via Macchia Palocco a tornare a via Fosso Dragoncello	Di nuova istituzione	NO	NO
58	Roma	58091	Roma	809	"Zenodoro" - Via del Canale della Lingua, Via C. Colombo, Fosso dei Bastioni, via del Fosso di Dragoncello a tornare a via del Canale della Lingua	Di nuova istituzione	NO	NO
58	Roma	58091	Roma	811	"Amerigo Vespucci" - Via dei Pescatori, ferrovia Roma-Lido di Ostia fino all'altezza di via Litoranea, via Litoranea, via del Lido di Castel Porziano, Lungomare A. Vespucci, Piazza A. Vespucci, Lungomare L. Catulo, Lungomare Duilio a tornare a via dei Pescatori	Di nuova istituzione	NO	NO
58	Roma	58091	Roma	812	"Antelminelli" - Via Coreglia Antelminelli fino all'intersezione con il prolungamento di via del Monte delle Capre, linea d'aria da detto punto a raggiungere il tratto terminale di via Monte delle Capre, via del Monte delle Capre, via delle Cave del trullo, via Monsummano Terme, linea d'aria dal tratto terminale di detta via a raggiungere il tratto terminale di via Careggine, linea d'aria da detto punto a raggiungere via del Trullo, via del Trullo (esclusa), Rampa SS Semplicio e Faustino, via Fulda, via Lastra a Signa, via di S. Beatrice. linea d'aria a raggiungere il tratto terminale di via di Vigna Girelli, via di Vigna Girelli a tornare a via Coreglia Antelminelli	Di nuova istituzione	NO	NO
58	Roma	58091	Roma	813	"Certaldo" - Viale Vicopisano, via dell'impruneta, via Riva Pian de Torri, linea d'aria retta dal tratto terminale di detta via a raggiungere il Viadotto della Magliana, Viadotto della Magliana fino all'altezza di via Greve angolo via Trequanda, altra linea d'aria retta a raggiungere via Foiano della Chaina angolo Piazza Certaldo, Piazza Certaldo, via Vaiano a tornare a viale Vicopisano	Di nuova istituzione	NO	NO

58	Roma	58091	Roma	815	"Agostino Magliani" – Via di Generosa angolo Via della Magliana, Via Fulda, Via Tempio di Dio, Via del Trullo, Via della Magliana, Vicolo dell’Imbarco linea d’aria retta dal tratto terminale di detta via a raggiungere Via della Magliana, Via di Generosa	Di nuova istituzione	NO	NO
58	Roma	58091	Roma	817	"Usini" - Via della Pisana, Circonvallazione Occidentale, via della Magliana, via Usini, via di Ponte Galeria a tornare a via della Pisana	Di nuova istituzione	NO	NO
58	Roma	58091	Roma	818	"Pescaglia" - Via Sesto Fiorentino, prolungamento di detta via a raggiungere il fiume Tevere, fiume Tevere fino all'altezza di via dell'Impruneta, linea d'aria fino a raggiungere via dell'Impruneta, via dell'Impruneta, via Pieve Fosciana, via Castiglion Fibocchi, via Sillano, via Pian due Torri a tornare a via Sesto Fiorentino	Di nuova istituzione	NO	NO
58	Roma	58091	Roma	820	"Casale Ninfeo" - Via degli Estensi, via dei Guadagni, linea d'aria retta del tratto terminale di detta via a raggiungere via della Carafa angolo via della Pisana, via della Pisana, via S.Giovanni degli Antamoro, linea d'aria a raggiungere via dei Concini, via dei Concini, via dei Bonacolosi, linea d'aria retta da detta via a raggiungere via della Consolata, via della Consolata a tornare a via degli Estensi	Di nuova istituzione	NO	NO
58	Roma	58091	Roma	821	"La Monachina" - Via Aurelia, via dell'Arrone, via di Boccea, via di Casal Selce (esclusa), via Tito Trocchi (ambo i lati), strada di campagna fino a raggiungere via La Monachina, via La Monachina a tornare a via Aurelia	Di nuova istituzione	NO	NO
58	Roma	58091	Roma	822	"Acquafredda" - Circonvallazione Settentrionale, via Aurelia, via di Acquafredda, via Barbaresco, linea d'aria dal tratto terminale di detta via a raggiungere il Fosso di Monte Spaccato altezza prolungamento di via L. Armani, Fosso di Monte Spaccato, via Olmo Gentile, via A. Neroni, via Cornelia, via Volpiano, via A. Pane fino al civico 116 (escluso), linea d'aria da detto punto a raggiungere via E. Bondi all'altezza del civico 229B, via E. Bondi, via Borgiallo, via P.M. Gavina, via Suor Maria Agostina, via Sardigliano, linea d'aria retta dal tratto terminale di detta via a tornare a Circonvallazione Settentrionale	Di nuova istituzione	NO	NO

58	Roma	58091	Roma	824	"Pamparato" - Circonvallazione Settentrionale angolo via Vignale, via Monte del Marmo, via del Podere Cesare Battisti, via del Podere di San Giusto fino all'altezza di via Vicolungo, linea d'aria retta da detto punto a tornare alla Circonvallazione Settentrionale angolo via Vignale	Di nuova istituzione	NO	NO
58	Roma	58091	Roma	825	"Podere di San Giusto" - Via Boccea angolo Circonvallazione Settentrionale, via Don Carlo Gnocchi, prolungamento di detta via a raggiungere via di Quartaccio, via di Quartaccio, via del Podere di San Giusto fino all'altezza di via Vicolungo, linea d'aria retta da detto punto a raggiungere via Vignale angolo Circonvallazione Settentrionale, da qui a tornare a via di Boccea	Di nuova istituzione	NO	NO
58	Roma	58091	Roma	830	"Bellusco" - Via Cisiago, linea d'aria retta a raggiungere il Fosso dell'Acquasona all'altezza di via Viarigi, Fosso dell'Acquasona, Fosso del Quartaccio fino all'altezza di via Cassano d'Adda, linea d'aria retta a raggiungere via della Discesa di Quartesana, via della Lucchina, Vecchia via Cogliate, Circonvallazione Settentrionale a tornare a via Cisiago	Di nuova istituzione	NO	NO
58	Roma	58091	Roma	831	"Lorenzo Radi" - Via della Storta, via Chivasso, linea d'aria retta dal tratto terminale di detta via a raggiungere il tratto terminale di via Dogliani, altra linea d'aria retta da detto punto a raggiungere via Savigliano, altra linea d'aria retta da detto punto a raggiungere via della Storta, Via della Storta, via D. Montagnana fino all'altezza del Fosso dell'Acquasona, Fosso dell'Acquasona, Fosso di Polletrara fino all'intersezione di Via Boccea, via di Boccea a tornare a via della Storta	Di nuova istituzione	NO	NO
58	Roma	58091	Roma	833	"Borbona" - Circonvallazione Settentrionale fino all'altezza del tratto terminale di via del Casale Sansoni, altra linea d'aria retta dal tratto terminale di detta via a raggiungere il Fosso di Arsiccio, Fosso di Arsiccio, via Trionfale a tornare alla Circonvallazione Settentrionale	Di nuova istituzione	NO	NO
58	Roma	58091	Roma	835	"Giancarlo Bitossi" - Via A. Serranti dall'angolo di via Massimi, via della Balduina, via V. Ambrosio, Largo V. Ambrosio, via F. Avieno, via Massimi, Piazza Ennio, via Nevio, via Trionfale, via A. Durante, via C. Belli, via M. Casale de Bustis, via dei Massimi a tornare a via A. Serranti	Di nuova istituzione	NO	NO

58	Roma	58091	Roma	836	"Labaro II" - Via dei Monti della Valchetta fino all'angolo con Piazza Arcisate, linea d'aria da detto punto che raggiunge l'incrocio fra via Tricesimo e via Trasaghis, altra linea d'aria retta fino al tratto terminale di via Maclodio, via Maclodio, via Frassineto fino all'angolo con via Melagno, linea d'aria retta da detto punto a raggiungere via Macherio angolo via Carvico, via Macherio, via Ghisalba, via Montichiari, via G. Frascheri, via M. Gabriello, viale Gemona del Friuli a tornare a via Monti della Valchetta	Di nuova istituzione	NO	NO
58	Roma	58091	Roma	838	"Volusia" - Via Bracciano, linea d'aria dal tratto terminale di via Bracciano fino alla confluenza del Fosso dell'Erba Puzza con il Fosso degli Impiccati, linea d'aria da detto punto a raggiungere l'angolo della Circonvallazione Settentrionale con via Veientana, Fosso della Crescenza fino all'altezza di via della Giustiniana, via della Giustiniana, via Cassia, a tornare a via Bracciano	Di nuova istituzione	NO	NO
58	Roma	58091	Roma	839	"Gradoli" - Circonvallazione Settentrionale, Via Cassia (esclusa) fino all'altezza di via del Sesto Miglio, linea d'aria da detto punto a raggiungere il Fosso dell'Acqua Traversa, Fosso dell'Acqua Traversa a tornare alla Circonvallazione Settentrionale	Di nuova istituzione	NO	NO
58	Roma	58091	Roma	840	Borgo - Via di Baccanello, confine del comune di Formello, confine del comune di Formello, confine del comune di Campagnano di Roma, confine del comune di Anguillara Sabazia, via R. Bombig, via di Prato Corazza, Vicolo di Prato Corazza, via E. Forzati, via Valle Corazza, via di Ponte Trave fino all'incrocio con via della Stazione di Cesano, linea d'aria da detto punto a raggiungere il tratto terminale di via G. Denaro, via G. Denaro, via di Colle Febbraro civico 68 (escluso), linea d'aria da detto punto a raggiungere via del Ponte degli Incastri fino al civico 83 (incluso), via del Ponte degli Incastri, via Fosso di Cesano, via della Fontana Morta a tornare a via di Baccanello	Di nuova istituzione	NO	NO

58	Roma	58091	Roma	842	"Montichiari" - Via A. Vittore, prolungamento di detta via a raggiungere via Valchetta Cartoni, via Valchetta Cartoni, Circonvallazione Settentrionale, via Jonas Edward Salk, via Veientana Vetere, via Ghisalba fino al civico 81 (escluso), linea d'aria da detto punto a raggiungere via Macherio, via Macherio, via Montichiari, Largo Castelserio, via Missaglia, via V. Comparini, via C. Carcagni, via Veientana Vetere a tornare a via A. Vittore	Di nuova istituzione	NO	NO
58	Roma	58091	Roma	844	"Giorgio Iannicelli" - Via Trionfale, via Cassia (esclusa) fino all'intersezione con via C. Gherardini, linea d'aria retta da detto punto a raggiungere piazza R. Rendina, piazza R. Rendina, via V. Marimpietri, via G. Iannicelli a tornare a via Trionfale	Di nuova istituzione	NO	NO
58	Roma	58091	Roma	845	"Malegno" - Via Flaminia all'altezza di via Vignarello, linea d'aria da detto punto a raggiungere via Malegno angolo via di Valle Muricana, altra linea d'aria retta da detto punto a raggiungere il Fosso di Pietra all'altezza del confine con il comune di Formello, confine con il comune di Formello, confine con il comune di Sacrofano, confine con il comune di Riano, via Flaminia fino all'altezza di via Vignarello	Di nuova istituzione	NO	NO
58	Roma	58091	Roma	847	"Monte Migliore" - Via V. Alpe fino all'altezza del Fosso di Trigoria, Fosso di Trigoria, Fosso d'Incastro, Fosso della Selvotta fino a via Laurentina, via Laurentina, via della Selvotta, linea d'aria retta dal tratto terminale di detta via a raggiungere il Fosso dei Radicelli, Fosso dei Radicelli fino a via Laurentina, via Laurentina a tornare a via V. Alpe	Di nuova istituzione	NO	NO
58	Roma	58119	San Cesareo	4	Rurale - Località Colle San Pietro - Casa Romana	Di nuova istituzione	NO	NO
58	Roma	58102	Segni	3	Rurale - Aree comprese lungo le dorsali di via Carpinetana e via Consolare Latina denominata "Pantano" -	Di nuova istituzione	NO	NO
59	Latina	59028	Sezze	7	Rurale - Crocemoschitto - Via Bassiano - Via Collemeso - Via Casali - Via Quarto La Macchia	Di nuova istituzione	NO	NO
59	Latina	59028	Sezze	8	Rurale - Ceriara - Ponte Ferraioli - Via Sorana - Via Foresta	Di nuova istituzione	NO	NO
60	Frosinone	60074	Sora	8	Urbana - Via E. Zincone, via Martiri di via Fani, via Marsicana, via S. Marciano, via Campopiano, S.S. 82, via Compre, via Baffetta Macchiozza, via Val Francesca, via Santa Lucia	Di nuova istituzione	NO	NO

56	Viterbo	56049	Sutri	2	Urbana - Viale G. Marconi, via G. Cesaroni, via della Stazione, via di Ronciglione, via Ida Cacioni Gentili, via C. Nispi Landi, via O. Morone, via Condotti, via Monte del Sole	Di nuova istituzione	NO	NO
59	Latina	59032	Terracina	11	Urbana - Fascia costiera, S.R. 148 Pontina (da via Badino Vecchia al confine con il comune di Sabaudia), via San Felice Circeo fino al confine con il comune di San Felice Circeo (via Mediana Vecchia, S. Vito) e Fascia interna (Migliare 55 e 56, inclusa via Migliara 58 lato mare)	Vacante	NO	NO
59	Latina	59032	Terracina	12	Urbana - Zona San Vito	Di nuova	NO	NO
58	Roma	58104	Tivoli	16	Rurale - Località Campolimpido: Strada Collenocello, V.lo Collenocello, via P. Gallotti, via delle Gardenie, via G. Radiciotti	Di nuova istituzione	NO	NO
58	Roma	58105	Tolfa	2	Rurale - Frazione di Santa Severa Nord	Di nuova	NO	NO
60	Frosinone	60084	Vallerotonda	1	Sede unica	Vacante	NO	SI
58	Roma	58111	Velletri	14	Urbana - Via Ariana parte, via Acqua Palomba parte, via Fontana del Turano, , via dei Castagnoli, via di Contrada Comune parte, via Fontana del Turano parte, via del Marrone parte, via dei Castagnoli, via Colonnelle parte, via Colle Pignatta, confine con il comune di Lariano -	Di nuova istituzione	NO	NO
58	Roma	58111	Velletri	16	Urbana - Via Campoleone parte, via dei Cinque Archi parte, via Campoleone parte, via Colle S. Clemente parte	Di nuova istituzione	NO	NO
56	Viterbo	56059	Viterbo	19	Urbana - Murialdo/Cappuccini(nella zona via Belluno, via Monte Cervino e via Monti Cimini) -	Di nuova istituzione	NO	NO
58	Roma	58114	Zagarolo	4	A nord con via Salita di Bizzocchi parte, via del Carnarolo parte, via Colle Villa parte, via dei Cavoni parte; ad ovest via Colle Prato Nuovo parte, tracciato ferroviario Roma-Cassino parte; a sud con il territorio del comune di Palestrina; ad est con via Colle Labirinto parte, Strada Statale per Fiuggi parte, viale Gabinova parte, via dei Gavoni parte	Vacante	NO	NO