


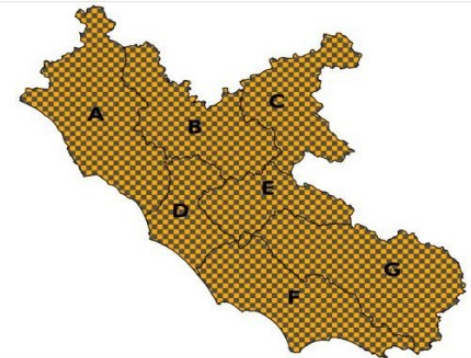
AVVISO DI CRITICITA' IDROGEOLOGICA ED IDRAULICA REGIONALE N°AC/0068/2018/CFR del 28/10/2018










(Direttiva Presidente del Consiglio dei Ministri 27.02.2004)

Effettuato a seguito di: Avviso Meteo N° 18132 PROT. PRE/0061537 del 28/10/2018
segue Avviso di Criticità AC/0067/CFR del 27/10/2018

TENUTO CONTO DELLE CARATTERISTICHE SPAZIO TEMPORALI DELLE PRECIPITAZIONI E DELLA LORO INTENSITA', COME PREVISTE DALLA MODELLISTICA DEL DPCN, DELLO STATO DI SATURAZIONE DEI SUOLI E DEI LIVELLI DEI CORSI D'ACQUA, NONCHE' DELLE INDICAZIONI RESE DISPONIBILI DAI PRESIDII TERRITORIALI E DALLA MODELLISTICA IDROLOGICA ED IDRAULICA, DELLA SUDDIVISIONE DEL TERRITORIO REGIONALE IN ZONE DI ALLERTA, SI SEGNA LA CHE DALLE PRIME ORE DI DOMANI, 29/10/2018 E PER LE SUCCESSIVE 24-36 ORE SI PREVEDE:

| CODICE COLORE | ZONA DI ALLERTA | CRITICITA' | TIPO DI RISCHIO | FENOMENI* | Tendenza per le successive 24 ore |
|---|--------------------------|-----------------|-----------------------------|---------------------------|-----------------------------------|
|  | A - Bacini Costieri Nord | MODERATA | Idrogeologico per temporali | Pioggia/rovesci/temporali | Stazionarietà ↔ |
| | B - Bacino Medio Tevere | MODERATA | Idrogeologico per temporali | Pioggia/rovesci/temporali | Stazionarietà ↔ |
| | C - Appennino di Rieti | MODERATA | Idrogeologico per temporali | Pioggia/rovesci/temporali | Stazionarietà ↔ |
| | D - Roma | MODERATA | Idrogeologico per temporali | Pioggia/rovesci/temporali | Stazionarietà ↔ |
| | E - Aniene | MODERATA | Idrogeologico per temporali | Pioggia/rovesci/temporali | Stazionarietà ↔ |
| | F - Bacini Costieri Sud | MODERATA | Idrogeologico per temporali | Pioggia/rovesci/temporali | Stazionarietà ↔ |
| | G - Bacino del Liri | MODERATA | Idrogeologico per temporali | Pioggia/rovesci/temporali | Stazionarietà ↔ |



| | |
|---|---|
|  | Assenza di fenomeni significativi prevedibili |
|  | Ordinaria criticità idrogeologica |
|  | Ordinaria criticità idrogeologica per temporali |
|  | Ordinaria criticità idraulica |
|  | Moderata criticità idrogeologica |
|  | Moderata criticità idrogeologica per temporali |
|  | Moderata criticità idraulica |
|  | Elevata criticità idrogeologica |
|  | Elevata criticità idraulica |

NOTE:

*Previsioni meteo emesse dal Dipartimento della Protezione Civile

Adottato il 28/10/2018 alle ore 19:00

 il Direttore Regionale
