



REGIONE LAZIO - AGENZIA REGIONALE DI PROTEZIONE CIVILE

CENTRO FUNZIONALE REGIONALE

N.verde 800.276570 | centrofunzionale@regione.lazio.it

SALA OPERATIVA REGIONALE

N.verde 803.555 | sor@regione.lazio.it

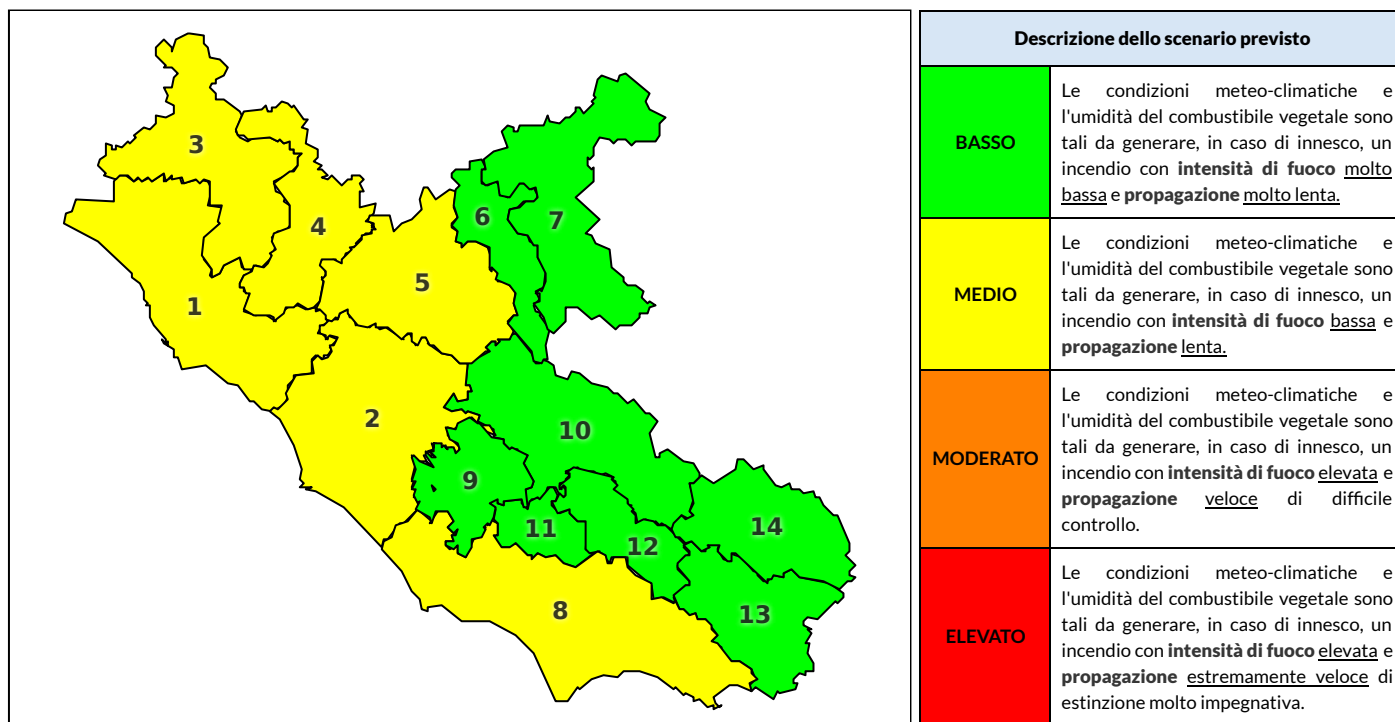
BOLLETTINO DI PERICOLOSITA' DA INCENDI BOSCHIVI

Previsioni per oggi 28-5-2020

Livello di pericolosità da incendio boschivo per Zona di Allerta AIB

Bollettino emesso nel periodo della campagna AIB Lazio sulla base del modello previsionale RISICOLazio, sviluppato in collaborazione con Fondazione CIMA, che fornisce un supporto per la valutazione della Pericolosità da incendio boschivo aggregata sulle Zone di Allerta AIB, approvate come parte integrante del Piano AIB Lazio 2020-2022 con DGR n° 270 del 15/05/2020. Il dettaglio della distribuzione dei Comuni nelle Zone AIB è consultabile al link "[Comuni-Zone AIB](#)". Le Norme Comportamentali per la popolazione sono consultabili al link "[Norme comportamentali AIB](#)".

Zona AIB	1	2	3	4	5	6	7	8	9	10	11	12	13	14
Livello Pericolosità	MEDIO	MEDIO	MEDIO	MEDIO	MEDIO	BASSO	BASSO	MEDIO	BASSO	BASSO	BASSO	BASSO	BASSO	BASSO



NOTE

Empty box for notes.



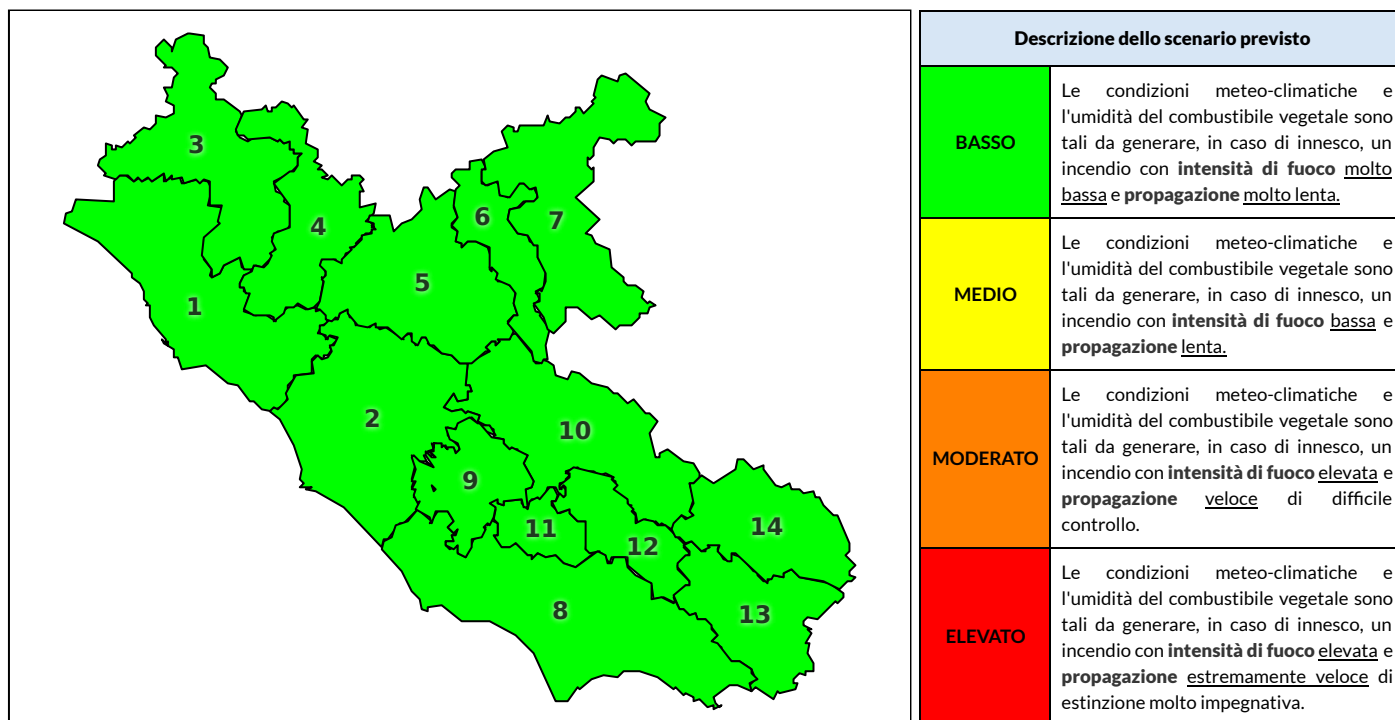
BOLLETTINO DI PERICOLOSITA' DA INCENDI BOSCHIVI

Previsioni per domani 29-5-2020

Livello di pericolosità da incendio boschivo per Zona di Allerta AIB

Bollettino emesso nel periodo della campagna AIB Lazio sulla base del modello previsionale RISICOLazio, sviluppato in collaborazione con Fondazione CIMA, che fornisce un supporto per la valutazione della Pericolosità da incendio boschivo aggregata sulle Zone di Allerta AIB, approvate come parte integrante del Piano AIB Lazio 2020-2022 con DGR n° 270 del 15/05/2020. Il dettaglio della distribuzione dei Comuni nelle Zone AIB è consultabile al link "[Comuni-Zone AIB](#)". Le Norme Comportamentali per la popolazione sono consultabili al link "[Norme comportamentali AIB](#)".

Zona AIB	1	2	3	4	5	6	7	8	9	10	11	12	13	14
Livello Pericolosità	BASSO	BASSO	BASSO	BASSO	BASSO	BASSO	BASSO	BASSO	BASSO	BASSO	BASSO	BASSO	BASSO	BASSO





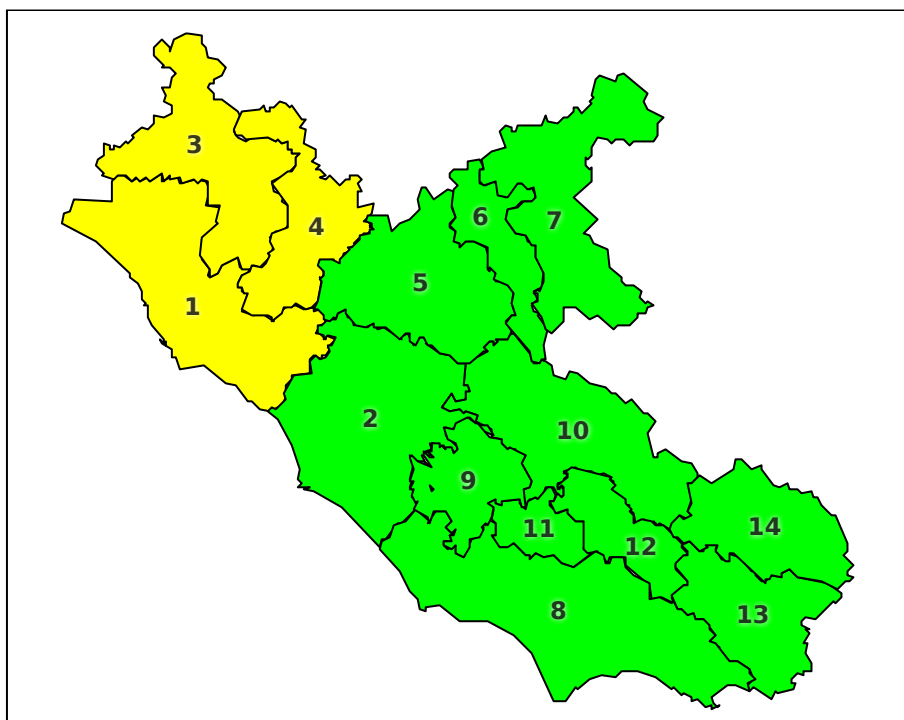
BOLLETTINO DI PERICOLOSITA' DA INCENDI BOSCHIVI

Previsioni per dopodomani 30-5-2020

Livello di pericolosità da incendio boschivo per Zona di Allerta AIB

Bollettino emesso nel periodo della campagna AIB Lazio sulla base del modello previsionale RISICOLazio, sviluppato in collaborazione con Fondazione CIMA, che fornisce un supporto per la valutazione della Pericolosità da incendio boschivo aggregata sulle Zone di Allerta AIB, approvate come parte integrante del Piano AIB Lazio 2020-2022 con DGR n° 270 del 15/05/2020. Il dettaglio della distribuzione dei Comuni nelle Zone AIB è consultabile al link "[Comuni-Zone AIB](#)". Le Norme Comportamentali per la popolazione sono consultabili al link "[Norme comportamentali AIB](#)".

Zona AIB	1	2	3	4	5	6	7	8	9	10	11	12	13	14
Livello Pericolosità	MEDIO	BASSO	MEDIO	MEDIO	BASSO	BASSO	BASSO	BASSO	BASSO	BASSO	BASSO	BASSO	BASSO	BASSO



Descrizione dello scenario previsto	
BASSO	Le condizioni meteo-climatiche e l'umidità del combustibile vegetale sono tali da generare, in caso di innesco, un incendio con intensità di fuoco molto bassa e propagazione molto lenta .
MEDIO	Le condizioni meteo-climatiche e l'umidità del combustibile vegetale sono tali da generare, in caso di innesco, un incendio con intensità di fuoco bassa e propagazione lenta .
MODERATO	Le condizioni meteo-climatiche e l'umidità del combustibile vegetale sono tali da generare, in caso di innesco, un incendio con intensità di fuoco elevata e propagazione veloce di difficile controllo.
ELEVATO	Le condizioni meteo-climatiche e l'umidità del combustibile vegetale sono tali da generare, in caso di innesco, un incendio con intensità di fuoco elevata e propagazione estremamente veloce di estinzione molto impegnativa.