

Comune di Aprilia (LT)
La Campagna Romana

il funzionario architetto
Arch. Daniele Carfagna

il funzionario archeologo
Dott. ssa Daniela Quadriro

IL SOPRINTENDENTE:
Dott. Alessandro Beteri

Sovrapposizione con TAV. D del P.T.P.R. su base CTRN

Fogli catastali (INTERO Foglio):	1	2	3	4	5	6	13	14	15	20	21	22	30	31	32
	33	37	38	39	40	42	61	62	63	88	91	92	93	94	95

Fogli catastali (PARTE del Foglio):	9	10	16	23	29	43	60	64	65	86	89	90	96	97	115	116
-------------------------------------	---	----	----	----	----	----	----	----	----	----	----	----	----	----	-----	-----




campagna-romana



- Poligono
 - Perimetro

Archeologico Agro Romano**Carta archeo Punti**

- Singola evidenza o rinvenimento
- Area di frammenti fittili
- Frammenti fittili sporadici
- Sostruzione
- Necropoli
- Cava

Carta archeo_Strade

- Strada
 Strada ricostruita (ipotesi)
 Strada ricostruita in base ad elementi certi
 Cunicolo

	accolta - parzialmente accolta, con prescrizione
	accolta - parzialmente accolta, senza prescrizione

