












Rettifica legenda percorsi panoramici

| Ambiti prioritari per i progetti di conservazione, recupero, riqualificazione, gestione e valorizzazione del paesaggio regionale Art. 143 D.Lgs. 42/2004 | | | |
|---|---------|-----------------------------|--|
|  | | VISUALI | Punti di vista Artt. 31 bis e 16 L.R. 24/1998 |
|  | | | Percorsi panoramici |
|  | pac_001 | AREA CONNOTAZIONE SPECIFICA | Parchi archeologici e culturali Art. 31 ter L.R. 24/1998 |
|  | | | Sistema agrario a carattere permanente Artt. 31 bis e 31 bis.1 L.R. 24/1998 |
|  | | AREA RISCHIO PAESAGGISTICO | Aree con fenomeni di frazionamenti fondiari e processi insediativi diffusi Artt. 31 bis e 16 L.R. 24/1998 |
|  | | | Discariche, depositi, cave |

| Ambiti prioritari per i progetti di conservazione, recupero, riqualificazione, gestione e valorizzazione del paesaggio regionale Art. 143 D.Lgs. 42/2004 | | | |
|---|---------|-----------------------------|--|
|  | | VISUALI | Punti di vista Artt. 31 bis e 16 L.R. 24/1998 |
|  | | | Percorsi panoramici |
|  | pac_001 | AREA CONNOTAZIONE SPECIFICA | Parchi archeologici e culturali Art. 31 ter L.R. 24/1998 |
|  | | | Sistema agrario a carattere permanente Artt. 31 bis e 31 bis.1 L.R. 24/1998 |
|  | | AREA RISCHIO PAESAGGISTICO | Aree con fenomeni di frazionamenti fondiari e processi insediativi diffusi Artt. 31 bis e 16 L.R. 24/1998 |
|  | | | Discariche, depositi, cave |