



ALLERTAMENTO DEL SISTEMA DI PROTEZIONE CIVILE REGIONALE

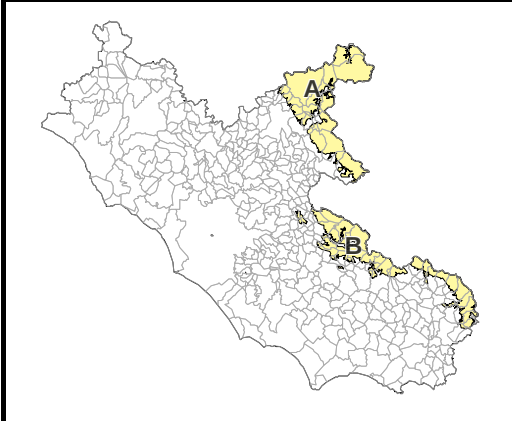
(Direttiva PCM 27/02/2004)

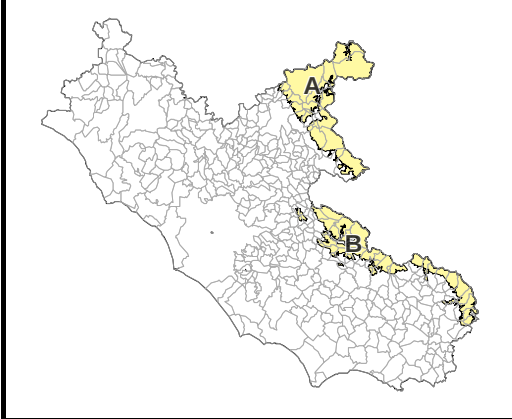
PER I SEGUENTI RISCHI: VALANGHE





Si comunica che sulla base del Bollettino Neve e Valanghe per il **Settore Appennino Laziale** emesso dal Servizio Meteomont dell'Arma dei Carabinieri in data 25/01/2026 il Centro Funzionale Regionale ha effettuato la valutazione dei Livelli di Allerta/Criticità, riportata nelle seguenti tabelle, con validità dalle ore 14.00 di oggi.

L'Allertamento sarà valido fino a quando nel Bollettino Neve e Valanghe, pubblicato quotidianamente dal Meteomont e raggiungibile al seguente link <https://meteomont.carabinieri.it/home>, il pericolo sarà declassato a **Moderato**, **Debole** o **NoSnow**.

ALLERTA PER VALANGHE

			VALUTAZIONI PER OGGI, 25/1/2026	
			ZONE DI ALLERTA PER RISCHIO VALANGHE	ALLERTA / CRITICITA' PER RISCHIO VALANGHE
A	TERMINILLO MONTI REATINI E LAGA OVEST	GIALLA		
B	MONTI SIMBRUINI E META	GIALLA		

			VALUTAZIONI PER DOMANI, 26/1/2026	
			ZONE DI ALLERTA PER RISCHIO VALANGHE	ALLERTA / CRITICITA' PER RISCHIO VALANGHE
A	TERMINILLO MONTI REATINI E LAGA OVEST	GIALLA		
B	MONTI SIMBRUINI E META	GIALLA		

CRITICITA' PER RISCHIO VALANGHE	
	Assenza di manto nevoso o di fenomeni significativi prevedibili
	Ordinaria
	Moderata
	Elevata

ZONE DI ALLERTA	
A	TERMINILLO MONTI REATINI E LAGA OVEST
B	MONTI SIMBRUINI E META

Per i dettagli sul grado di innevamento, consultare il Bollettino Neve e Valanghe al link: <https://meteomont.carabinieri.it/home>

Per ogni emergenza si farà riferimento alla Sala Operativa Regionale al numero 803 555.

Per il Direttore

giusta delega D.D. G17293 del 17.12.2025

Giovanni Ferrara Mirenzi