

* *Ref. Prof.*

REPUBBLICA ITALIANA

BOLLETTINO UFFICIALE DELLA REGIONE LAZIO

PARTE PRIMA - PARTE SECONDA

Roma, 30 novembre 2002

Si pubblica normalmente il 10, 20 e 30 di ogni mese

DIREZIONE REDAZIONE E AMMINISTRAZIONE PRESSO LA PRESIDENZA DELLA GIUNTA REGIONALE - VIA CRISTOFORO COLOMBO, 212 - 00147 ROMA

IL BOLLETTINO UFFICIALE si pubblica a Roma in due distinti fascicoli:

- 1) la Parte I (Atti della Regione) e la Parte II (Atti dello Stato e della U.E.)
- 2) la Parte III (Avvisi e concorsi)

Modalità di abbonamento e punti vendita:

L'abbonamento ai fascicoli del Bollettino Ufficiale si effettua secondo le modalità e le condizioni specificate in appendice e mediante versamento dell'importo, esclusivamente sul c/c postale n. 42759001 intestato a Regione Lazio abbonamento annuale o semestrale alla Parte I e II; alla parte III; alle parti I, II e III al Bollettino Ufficiale. Per informazioni rivolgersi alla Regione Lazio - Servizio Promulgazione e Pubblicazione, Tel. 06-51685371 - 06-51685116/18.

Il Bollettino Ufficiale della Regione Lazio è ora consultabile anche in via telematica tramite Internet accedendo al sito www.regione.Lazio.it

Il Bollettino Ufficiale può essere visualizzato e/o stampato sia in forma testuale che grafica.

Gli utenti sono assistiti da un servizio di "help" telefonico (06-85084200).

Da Gennaio 2001 l'accesso alla consultazione del Bollettino in via telematica tramite INTERNET è gratuito al pubblico previa registrazione on-line.

Si rinvia ugualmente all'appendice per le informazioni relative ai punti vendita dei fascicoli del Bollettino Ufficiale.

Riproduzione anastatica

PARTE I

ATTI DELLA GIUNTA REGIONALE

DELIBERAZIONE DELLA GIUNTA REGIONALE 2 agosto 2002, n. 1148.

Legge 14 febbraio 1992, n. 185, art. 2, comma 1. Proposta di declaratoria di eccezionalità dei danni causati dalla siccità che ha colpito le produzioni agricole di diversi comuni della Provincia di Viterbo dal 1° marzo 2002 al 10 luglio 2002. Importo complessivo dei danni accertati è di Euro 14.785.723,20

Pag. 3

DELIBERAZIONE DELLA GIUNTA REGIONALE 27 settembre 2002, n. 1303.

Legge 14 febbraio 1992, n. 185, art. 2, comma 1. Proposta di declaratoria di eccezionalità dei danni causati da diversi eventi meteorici che hanno colpito le produzioni agricole di diversi comuni delle Province di Viterbo e Rieti dal 25 giugno 2002 all'11 agosto 2002. Importo complessivo dei danni accertati è di Euro 15.912.708,74

» 19

GIUNTA REGIONALE DEL LAZIO
oooooooooooooooooooooooooooooooooooo

ESTRATTO DAL PROCESSO VERBALE DELLA SEDUTA DEL 27 SET. 2002

ADDI' 27 SET. 2002 NELLA SEDE DELLA REGIONE LAZIO, IN VIA CRISTOFORO COLOMBO, 212 - ROMA, SIE' RIUNITA LA GIUNTA REGIONALE, COSI' COSTITUITA:

STORACE	Francesco	Presidente	GARGANO	Giulio	Assessore
SIMEONI	Giorgio	Vice Presidente	IANNARILLI	Antonello	"
ARACRI	Francesco	Assessore	ROBILOTTA	Donato	"
AUGELLO	Andrea	"	SAPONARO	Francesco	"
CIARAMELLETTI	Luigi	"	SARACENI	Vincenzo Maria	"
DIONISI	Armando	"	VERZASCHI	Marco	"
FORMISANO	Anna Teresa	"			

ASSISTE IL SEGRETARIO Dott. Adolfo Papi.
.....OMISSIS

ASSENTI: VERZASCHI -

DELIBERAZIONE N° - 1303 -

OGGETTO: legge 14 febbraio 1992 n. 185 art. 2 comma 1 . Proposta di declaratoria di eccezionalità dei danni causati dai diversi eventi meteorici che hanno colpito le produzioni agricole di diversi comuni delle province di Viterbo e Rieti , dal 25 giugno 2002 all' 11 agosto 2002 . Importo complessivo dei danni accertati è di Euro 15.912.708,74



Oggetto : legge 14 febbraio 1992 n. 185 art. 2 comma 1 . Proposta di declaratoria di eccezionalità dei danni causati dai diversi eventi meteorici che hanno colpito le produzioni agricole di diversi comuni delle province di Viterbo e Rieti , dal 25 giugno 2002 all'11 agosto 2002 . Importo complessivo dei danni accertati è di Euro 15.912.708,74

LA GIUNTA REGIONALE

Su proposta dell'Assessore all'Agricoltura ;

Vista la legge 14 febbraio 1992 n. 185 " Nuova disciplina del Fondo di Solidarietà Nazionale" e successive integrazioni e modifiche;

Considerato che i tecnici regionali degli Uffici Speciale per lo Sviluppo Agricolo e del Mondo Rurale competenti per territorio, a seguito dei diversi eventi meteorici che hanno colpito le produzioni agricole di diversi comuni delle province di Viterbo e Rieti dal 26/05/02 al 11/08/02 , hanno provveduto alla delimitazione del territorio colpito , all'accertamento e alla valutazione dei danni arrecati;

Preso atto che per ogni singola provincia sono stati accertati danni alle colture per un valore, in termini di produzione lorda vendibile (di seguito indicata P.L.V.) come di seguito indicato :

Provincia di Viterbo

Euro 456.623,00 per il comune di Soriano nel Cimino, per la grandinata del 25 e 27 giugno 2002 ; tale importo incide per il 45,10 % della PLV ordinaria del territorio delimitato che è pari ad Euro 1.012.580,00

Euro 355.900,04 per il comune di Viterbo per la grandinata del 29/07/02 ; tale importo incide per il 71,04 % della PLV ordinaria del territorio delimitato che è pari ad Euro 500.920,55

Euro 551.078,09 per il comune di Vetralla per la grandinata del 29/07/02 ; tale importo incide per il 47,30 % della PLV ordinaria del territorio delimitato che è pari ad Euro 1.164.972,70

Euro 213.266,54 per il comune di Lubriano per la grandinata del 25/06/02 e 06/08/02; tale importo incide per il 53,32 % della PLV ordinaria del territorio delimitato che è pari ad Euro 399.951,00

Euro 444.201,48 per il comune di Castiglione in Teverina per la grandinata del 06/08/02 ; tale importo incide per il 53,86 % della PLV ordinaria del territorio delimitato che è pari ad Euro 824.698,00

Euro 95.375,40 per il comune di Civitella D'Agliano per la grandinata del 06/08/02 ; tale importo incide per il 62,63 % della PLV ordinaria del territorio delimitato che è pari ad Euro 152.279,00

Euro 337.216,00 per il comune di Graffignano per la grandinata del 06/08/02 e il nubifragio del 10 agosto 2002 ; tale importo incide per il 62,03 % della PLV ordinaria del territorio delimitato che è pari ad Euro 543.658,00

Euro 82.250,59 per il comune di Bagnoregio per la grandinata del 25/06/02 e del 06/08/02 ; tale importo incide per il 47,30 % della PLV ordinaria del territorio delimitato che è pari ad Euro 173.907,00

Euro 163.908,69 € per il comune di S.Lorenzo Nuovo per la grandinata del 06/08/02 ; tale importo incide per il 75,75 % della PLV ordinaria del territorio delimitato che è pari ad Euro 216.370,00



Euro 1.191.820,56 per il comune di Bolsena per la grandinata del 06/08/02 ; tale importo incide per il 61,77 % della PLV ordinaria del territorio delimitato che è pari ad Euro 1.929.395,00

Euro 1.777.950,00 (336.150,00 x 5 annualità + 32.400,00 x 3 annualità)per i danni alle colture nei comuni di Valleranno e Carbognano per la tromba d'aria del 10 e 11 agosto 2002 e il nubifragio del 10/08/02 ; tale importo incide per l'88% sul valore globale delle produzioni aziendali dell'anno in corso

Euro 713.800,00 per i danni alle strutture nei comuni di Valleranno e Carbognano per la tromba d'aria del 10 e 11 agosto 2002 e il nubifragio del 10 agosto 2002 ; tale importo incide per l'88 % sul valore globale delle produzioni aziendali dell'anno in corso

Euro 2.772.690,06 per il comune di Montalto di Castro per il nubifragio del 10 e 11 agosto 2002 ; tale importo incide per il 35,99 % della PLV ordinaria del territorio delimitato che è pari ad Euro 7.703.418,96

Euro 5.590.048,29 per il comune di Tarquinia per il nubifragio del 10 e 11 agosto 2002 ; tale importo incide per il 44,82 % della PLV ordinaria del territorio delimitato che è pari ad Euro 12.472.247,60


Provincia di Rieti

Euro 1.166.580,00 per il comune di Fara Sabina per il nubifragio (grandinata) del 25/06/02 ; tale importo incide per il 67,15 % della PLV ordinaria del territorio delimitato che è pari ad Euro 1.737.200,00

Considerato che i danni accertati possono incidere sui bilanci aziendali, in relazione alle minori entrate per la mancata produzione in misura superiore al rischio ordinario d'impresa, stabilito dalla legge n. 185/92 art. 3 primo comma nel 35%;

Ritenuto ai sensi del D.P.R. n.616/77 art. 70 quarto comma lettera a) di proporre al Ministero delle Politiche Agricole e Forestali la declaratoria di eccezionalità degli eventi calamitosi sopra citati ai fini della concessione dei benefici della legge 14 febbraio 1992 n. 185 art. 3 comma 1° e 2° lettere b) c) d) f) ed e) e art.4 ;

Ritenuto di provvedere per ragione di semplificazione con un unico atto amministrativo alla proposta di declaratoria di eccezionalità dei danni causati dagli eventi meteorici sopra riportati;

Considerato che essendo gli eventi oggetto del presente provvedimento avvenuti nel periodo estivo e che la pausa delle attività degli organi regionali nel mese di agosto non ha consentito di osservare il termine fissato dall'art. 2 secondo comma della legge n. 185/92 e si è reso quindi necessario avvalersi della possibilità di proroga di 30 giorni prevista dalla legge 24 luglio 1993 n. 250, art. 7 comma 1 bis per cui il termine sopra citato scadrà il 25 settembre 2002 (per Soriano); 

Tenuto conto che le aziende agricole ricadenti nel territorio delimitato possono presentare le domande per ottenere i benefici recati dall'art. 3 comma 2 lettere b) c) d) f) ed e) e art.4 della legge n. 185/92 presso l'ufficio Speciale dell'Agricoltura competente per territorio, solo a seguito della pubblicazione sulla G.U.R.I. del decreto di riconoscimento di eccezionalità di tali eventi calamitosi da parte del Ministero per le Politiche Agricole e Forestali;

Ritenuto che i sopra citati benefici alle aziende agricole dovranno essere concessi in conformità a quanto previsto dalla normativa vigente e con le modalità e nei limiti previsti dalla circolare ministeriale n. 7 del 28 maggio 1992 e dalla comunicazione della Commissione europea n. 02/C28/2000 relativa agli orientamenti comunitari per gli aiuti di stato per le calamità naturali;

Papi
Vista la DGR n. 1923 del 14 dicembre 2001 con la quale è stato conferito l'incarico di svolgere funzioni vicarie del Direttore dell'allora Dipartimento Sviluppo Agricolo e Mondo Rurale al dott. Alberto CERRONI;

Vista la L.r. n. 6/02 concernente la disciplina del sistema organizzativo della Giunta Regionale e del Consiglio Regionale e le disposizioni relative alla dirigenza e al personale;

All'unanimità

DELIBERA

In conformità con le premesse

Di proporre al Ministero delle Politiche Agricole e Forestali ai sensi dell'art. 2 comma 1 della legge 14 febbraio 1992 n. 185 e ai fini della concessione dei benefici di cui all'art. 3 comma 2° - lettere b) c) d) f) ed e) e art. 4 della medesima, la declaratoria di eccezionalità dei danni causati dalle grandinate, dalla tromba d'aria e dal nubifragio verificatisi dal 25/06/02 all'11/08/02 che hanno colpito le produzioni agricole del territorio dei comuni di Viterbo, Vetralla, Lubriano, Castiglione in Teverina, Civitella d'Agliano, Graffignano, Bagnoregio, S. Lorenzo Nuovo, Bolsena, Valleranno, Carbognano, Montalto di Castro, Tarquinia, Soriano del Cimino e Fara Sabina. I danni accertati per ogni singolo comune sono riportati nelle tabelle dell'allegato A e le stesse costituiscono parte integrante del presente atto.

Il presente provvedimento dovrà essere pubblicato sul Bollettino Ufficiale della Regione Lazio.

IL PRESIDENTE: F.to Francesco STORACE

IL SEGRETARIO: F.to Dott. Adolfo Papi



30 SET. 2002

ALLEG. alla DGR n. 1303
DEL 27 SET. 2002

W

ALLEGATO A

LEGGE 185/92

STIMA DEI DANNI ALLE PRODUZIONI AGRICOLE

**DIVERSITA' GRANDINATE NUBIFRAGI E TROMBE D'ARIA DEL PERIODO 25/6/02-
1/08/02**

IN PROVINCIA DI VITERBO E RIETI



Per la Provincia di Viterbo e Rieti
consegnata



RELAZIONE SUI DANNI VERIFICATESI IN PROVINCIA DI VITERBO A SEGUITO DEGLI
EVENTI CALAMITOSI:

- Grandine del 29/07/02 Comune di Viterbo e Vetralla
- Grandine del 06/08/02 Comune di S.Lorenzo Nuovo, Bolsena, Bagnoreggio, Lubriano, Civitella D'Agliano, Castiglione in Teverina, Graffignano.
- Tromba D'aria del 10/08/02 Comune di Valleranno e Carbognano.
- Nubifragio del 10/08/02 Comune Tarquinia e Montalto di Castro

Una serie di eventi esorbitanti il normale rischio a cui le aziende agricole sono per loro natura sottoposte, si sono verificati nella campagna agraria 2001/02 ed hanno interessato, alcuni tutto il territorio provinciale, altri parte dello stesso.

La successione degli eventi può essere così riassunta :

A) SICCITA' e GELO, verificatasi da agosto 2001 a marzo 2002, tale evento ha interessato tutto il territorio provinciale ad eccezione dei comuni di Canepina, Caprarola, Carbognano, con danni rilevanti agli erbai, prati , e prati pascoli, già oggetto di relazione osservata dal competente Ministero.

B) SICCITA', verificatasi da agosto 2001 a luglio 2002.

La relazione di cui al punto precedente veniva redatta alla data del 27/02/02, in quanto nell'ultima decade di febbraio si verificavano le prime precipitazioni del periodo siccitoso preso in esame, per cui si ritenne conclusa la fase di emergenza idrica.

Di fatto quelle furono le sole piogge di tutto il periodo primaverile decorso ancora siccitoso.

Ragione per cui nel mese di luglio è stata redatta altra relazione che teneva conto dei danni subiti dalle colture cerealicole ed affini per epoca di maturazione.

C) GRANDINE del 25 giugno 2002 per la quale il 24 luglio è stata prodotta specifica relazione per il comune di Soriano nel Cimino.

D) GRANDINE del 29 luglio 2002 che ha interessato parte dei comuni di Viterbo e Vetralla, la cui relazione viene prodotta in allegato con l'ammontare del danno.

E) GRANDINE del 06 agosto 2002 ha interessato i comuni di:

San Lorenzo Nuovo;

Bolsena;

Bagnoregio;

Lubriano;

Civitella D'Agliano;

Castiglione in Teverina

Graffignano

Come da relazione che si allega.

F) TROMBA D'ARIA del 10 agosto 2002 ha interessato i comuni di Valleranno, e Carbognano come da relazione allegata.

G) NUBIFRAGIO del 10 e 11 agosto 2002: Persistenti e abbondanti precipitazioni accompagnate da forti raffiche di vento e grandine hanno interessato tutto il territorio provinciale. Dai dati riscontrati presso la stazione meteorologica dell'Istituto Tecnico Agrario di Bagnoregio e presso l'Università Agraria della Tuscia in Viterbo, nelle 48 ore dei giorni 10 e 11 agosto sono caduti mediamente 155 mm di acqua.

Tale fenomeno ha arrecato danni a tutte le colture in atto ed in modo particolare alle orticole da pieno campo, come pomodoro, cocomero, melone nonché alle colture arboree prossime al raccolto come la vite, pesco , e melo.

I danni di questo evento sono stati valutati con riferimento alla produzione lorda vendibile del singolo comune come effettivamente realizzata alla data dell'evento stesso. Vero sia per le colture



già raccolte si è tenuto conto della resa effettivamente ottenuta in conseguenza dell'andamento climatico della stagione (siccità 2001-2002).

Tale metodo di calcolo è stato adottato nel rispetto del dettato di cui all'art.3 della legge 185/92.

DELIMITAZIONE TERRITORIALE DELLE ZONE COLPITE Nubifragio 10/08/02

*Intero territorio dei comuni di Tarquinia, Montalto di Castro,

Per quanto attiene alla segnalazione dei danni, prodotta dal comune di Onano con nota del 29 agosto 2002, prot. 2710, dagli accertamenti eseguiti in loco in data 10 settembre, si sono riscontrati danni alle colture che in rapporto alla superficie agricola della zona segnalata non ha inciso in misura superiore del 35% della produzione lorda vendibile totale.

Analogo riscontro si è effettuato per i comuni Monteromano, Viterbo, Tuscanica, Canino, Vetralla, per i quali la quantificazione delle perdite in termini di produzione lorda vendibile non hanno raggiunto il 35%.

Si precisa inoltre che anche la coltura del nocciolo presente in provincia ha riportato danni valutabili intorno al 20-25% dell'intera produzione lorda vendibile e che comunque al momento i danni non sono riconducibili ai benefici di cui alla legge 185/92 art.3.

ACCERTAMENTI Nubifragio 10/08/02

Gli accertamenti hanno posto in evidenza che per i territori dei comuni di Tarquinia e Montalto di Castro incorrono le condizioni obiettive di danno alle colture, che tenuto conto dell'effettivo raccolto, giustificano la delimitazione ai fini degli interventi previsti dall'articolo 3 comma 2 lettera A- C-D legge 185/92.

CARATTERISTICHE DEL REGIME FONDIARIO Nubifragio 10/08/02

Trattasi di piccole e medie aziende di imprenditori agricoli e coltivatori diretti le cui condizioni economiche anche per il ripetersi nella stessa annata agraria di altri eventi, non consentono il ripristino dei capitali di conduzione andati perduti.

RAPPORTI CONTRATTUALI PREVALENTI NELLE ZONE E SISTEMI DI CONDUZIONE Nubifragio 10/08/02

Nella maggioranza dei casi trattasi di aziende condotte in economia diretta, con terreno sia in proprietà che in affitto che solo in casi sporadici hanno fatto ricorso alla assicurazione agevolata per le colture danneggiate e ammesse.

COLTIVAZIONI DANNEGGIATE Nubifragio 10/08/02

Colture erbacee:

- orticole da pieno campo quali:
- pomodori da industria e da mensa;
- cocomeri;
- meloni;
- cavolfiori.

Colture arboree:


- vite;
- pesco;
- melo;
- Actinidia.

FASE VEGETATIVA IN CUI LE COLTIVAZIONI SI TROVAVANO Nubifragio 10/08/02

*Le colture erbacee come: pomodoro, cocomero, melone, inizio raccolta.

*Le colture arboree come:

vite, in post-invaiaatura;
fruttiferi in genere, a raccolto inoltrato.



POSSIBILITA' DI RIPRESA NATURALE E INTERVENTI TECNICI ATTI A
DETERMINARLA Nubifragio 10/08/02

Data la fase fenologica assai prossima alla raccolta nessun utile intervento tecnico può essere praticato onde attenuare la portata del danno stimato.

ENTITA' PREVEDIBILE DEL DANNO Nubifragio 10/08/02
Alle produzioni EURO 8.362.738,35

NATURA E QUANTITA' DEI PRODOTTI PERDUTI Nubifragio 10/08/02
-Come riportati nei modelli C allegati.

INCIDENZA % DEL DANNO SUL VALORE GLOBALE DELLE PRODUZIONI AZIENDALI
Nubifragio 10/08/02

Tenuto conto della produzione lorda vendibile conseguita effettivamente in termini di quantità, si calcola pari al 41,4 %.

CORRISPONDENZA VALORE MEDIO DI VENDITA Nubifragio 10/08/02
Si precisa che per quanto attiene alle produzioni unitarie conseguite è quello riscontrato, per le altre si è fatto riferimento alla fonte statistica dell'Ufficio, e per quanto concerne i prezzi alle mercuriali locali. Per cui il valore medio del danno accertato, come dal modello C allegato, ammonta a EURO 8.362.738,35

A conclusione dei lavori della Commissione incaricata con nota 2708/Dir del 3 settembre 02 i sottoscritti funzionari regionali evidenziano che l'andamento climatico dell'annata agraria 2001-2002 è stato caratterizzato in particolare da due opposti fenomeni ovvero sia un periodo iniziale siccitoso protrattosi da agosto 2001 a luglio 2002 e un periodo successivo caratterizzato da eventi metereologici singoli ma di intensità eccezionale.

Alla luce di quanto sopra si ritiene di dover raccomandare per i comuni oggetto degli eventi di cui alla lettere A e B la riconsiderazione delle valutazioni dei danni sommando gli stessi in quanto frutto di un unico evento siccitoso.

Da detto ricalcolo è possibile stimare che risulti un danno superiore al limite del 35% e possano trovare applicazione i benefici stabiliti dalla legge 185/92.

Viterbo 11/09/02

P.A. Giuseppe Burla

Agr. Pietro Dominicis

P.A. Bernardino Dotti

P.A. Maurizio Minciotti

P.A. Gianfranco Ricci

P.A. Adalberto Scaffali

Dr. Alberto Sasso D'Elia

Giuseppe Burla
Pietro Dominicis
Bernardino Dotti
Maurizio Minciotti
Gianfranco Ricci
Adalberto Scaffali
Alberto Sasso D'Elia

IL DIRIGENTE DELL'UFFICIO Speciale K5
(Dott. GIUSEPPE SCARFAGNERI)



**RELAZIONE SUI DANNI CAUSATI DA GRANDINATE IN PROVINCIA DI
VITERBO DAL 25 GIUGNO AL 06/08 2002**

ALLEG. N. 1303
DEL 27 SET. 2002 W


1) NATURA DELL'AVVERSITA'

- Ripetute e violente grandinate accompagnate da forti venti hanno interessato parte del territorio dei comuni di Bagnoregio, Civitella D'Agliano, Lubriano, Graffignano, Castiglione in Teverina, San Lorenzo Nuovo, Bolsena.

Danni rilevanti sono stati riscontrati a molte delle colture in atto ed in particolare su quelle arboree, della vite e del nocciolo.

2) DELIMITAZIONE TERRITORIALE DELLE ZONE COLPITE :

- **COMUNE DI BAGNOREGIO-** Grandinata del 25 giugno e del 6 agosto.
-per i fogli nr. 6/p.-7-8/p-12/p-15/p-16/p-26-27-28/p-29/p.
- COMUNE DI CIVITELLA D'AGLIANO-** Grandinata del 6 agosto.
-per i fogli nr. 1- 2-3/p.
- COMUNE DI LUBRIANO -** Grandinata del 25 giugno e del 6 agosto.
-per i fogli nr. 3/p-7/p-8/p-9/p-10/p-11-12/p-13/p-14/p-15/p-16/p-17/p.
- COMUNE DI GRAFFIGNANO -** Grandinata del 6 agosto e nubifragio del 10 agosto.
-per i fogli nr. 21p-20/p-16/p-10/p-.
- COMUNE DI CASTIGLIONE IN TEVERINA-** Grandinata del 06 agosto.
-per i fogli nr. 22-21-20-19-17/p-16/p-15/p-11-10-9/p-8/p-7/p.
- COMUNE DI SAN LORENZO NUOVO-** Grandinata del 06 agosto.
-per i fogli nr. 11/p-12/p-13/p-14/p-16/p.
- COMUNE DI BOLSENA-** Grandinata del 06 agosto.
-per i fogli nr.1/p-2/p-3/p-6/p-7/p-8/p-9/p-10/p-11/p-12/p-15/p-16/p.



3) ACCERTAMENTI:

Gli accertamenti hanno posto in evidenza che per il territorio di parte dei comuni elencati al punto 2 ricorrono le condizioni obiettive di danno alle colture che giustificano la delimitazione ai fini degli interventi previsti dall'art.3 comma 2 lettera A C D legge 185/92.

4) CARATTERISTICHE DEL REGIME FONDARIO:

Trattasi di piccole aziende dirette coltivatrici le cui condizioni economiche non permettono il ripristino dei capitali di conduzione andati perduti

5) RAPPORTI CONTRATTUALI PREVALENTI NELLE ZONE E SISTEMI DI CONDUZIONE:

Nella maggioranza dei casi trattasi di aziende in economia che solo in casi sporadici hanno fatto ricorso all'assicurazione agevolata per le colture colpite.



6) COLTIVAZIONI DANNEGGIATE :

Arboree: vite, olivo, actinidia, frutteto, susino, pesco, nocciolo.

Erbacee: mais, girasole, ortive da pieno campo, barbabietola, tabacco, pomodoro, trifoglio

7) FASE VEGETATIVA IN CUI LE COLTIVAZIONI SI TROVAVANO:

La vite in invaiatura , l'olivo a drupa legnosa , il nocciolo a maturazione ultimata, i frutteti a inizio maturazione, il mais post fioritura, il girasole, la barbabietola, il tabacco, il pomodoro, il trifoglio in fase di raccolta.

8) POSSIBILITA' DI RIPRESA NATURALE E INTERVENTI TECNICI ATTI A DETERMINARLA

Opportuni trattamenti ramicci per vite, olivo, nessun utile intervento per le restanti può essere praticato.

9) ENTITA' PREVEDIBILE DEL DANNO:

- per ripristino capitali di conduzione
Euro. 1.172.310,01

10) NATURA E QUANTITA' DEI PRODOTTI PERDUTI:

- come al successivo punto 12

11) INCIDENZA % DEL DANNO SUL VALORE GLOBALE DELLE PRODUZIONI AZIENDALI

% 58 %

12) CORRISPONDENZA VALORE MEDIO DI VENDITA:

Si precisa che per quanto riguarda le produzioni unitarie si è fatto riferimento alla fonte statistica dell'ufficio e per quanto concerne i prezzi alle mercuriali locali, per cui il valore medio del danno accertato, come da modello C allegato, ammonta a Euro. 1.172.310,01

Il Dirigente USDA-VT-K5
Dr. Giovanni Scarvaglieri



1303 W
DEL 27 SET 2002

**RELAZIONE SUI DANNI CAUSATI DA TROMBA D'ARIA IN PROVINCIA
DI VITERBO NEI GIORNI 10 E 11 AGOSTO 2002**

1) NATURA DELL'AVVERSITA'

Una violenta tromba d'aria accompagnata da piogge torrenziali ha interessato parte del territorio dei comuni di Valleranno e Carbognano. Danni rilevanti sono stati riscontrati in modo particolare alla coltura del castagneto da frutto, coltura tipica e predominante dell'area interessata. La veemenza del fenomeno ha prodotto la rottura delle branche principali ed avvitalamento dei tronchi, in molti casi si è avuta l'estirpazione della pianta dal suolo.

2) DELIMITAZIONE TERRITORIALE DELLE ZONE COLPITE :

- Comune di Valleranno per i fogli n. 2p- 3p-5p-6p-7p-9p-10p-15p, e per la coltura del Castagno da frutto.
- Comune di Carbognano per i fogli n. 2p-3p-4p-6p, e per la coltura del castagno da frutto e del nocciolo.

3) ACCERTAMENTI:

Gli accertamenti hanno posto in evidenza che per il territorio dei comuni elencati al punto 2 ricorrono le condizioni obiettive di danno alle colture che giustificano la delimitazione ai fini degli interventi previsti dall'art.3 comma 2 lettera B. C. D. legge 185/92, ricorrono altresì le condizioni obiettive di danno alle strutture che giustificano la stessa delimitazione ai fini degli interventi previsti dall'art. 3 comma 2 lettera E, contributi in conto capitale, secondo le modalità e le misure previste dall'art.1, IV° comma della legge 21/07/1960 n.739 e s.m.

4) CARATTERISTICHE DEL REGIME FONDARIO:

Trattasi di piccole aziende diretto coltivatrici le cui condizioni economiche non permettono il ripristino dei capitali di conduzione andati perduti ed il ripristino delle strutture.

5) RAPPORTI CONTRATTUALI PREVALENTI NELLE ZONE E SISTEMI DI CONDUZIONE:

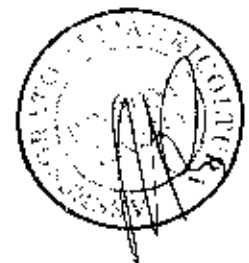
Nella maggioranza dei casi trattasi di aziende condotte in economia che non hanno fatto ricorso all'assicurazione agevolata, trattandosi nel caso di specie di evento non previsto.

6) COLTIVAZIONI DANNEGGIATE :

- Arboree: Castagno da frutto e Nocciolo.
- Erbacee: Non presenti in zona.

7) FASE VEGETATIVA IN CUI LE COLTIVAZIONI SI TROVAVANO:

Il Castagneto in fase di maturazione cerosa, il nocciolo in fase di raccolta.



8) POSSIBILITA' DI RIPRESA NATURALE E INTERVENTI TECNICI ATTI A DETERMINARLA

Per quanto attiene alla perdita di prodotto, data la natura dell'evento, non esistono interventi tecnici che ne possono diminuire la portata. Per il ripristino delle strutture, dovranno essere eseguite opportune potatura di riforma della chioma, in taluni casi taglio al ciocco, disinfezione delle ferite, onde consentire in un prossimo futuro di 5/6 anni una produzione di normalità.

9) ENTITA' PREVEDIBILE DEL DANNO:

- Per il ripristino dei capitali di conduzione necessitano euro 1.777.950,00,
- Per il ripristino delle strutture necessitano euro 713.800,00.

10) NATURA E QUANTITA' DEI PRODOTTI PERDUTI:

- Per il Castagneto da frutto si è stimata la perdita di prodotto dell'anno in corso e per i successivi 5 anni e pari a Q.li 11.205.
- Per il Nocciolo si è stimata la perdita di prodotto dell'anno in corso e per i successivi 3 anni e pari a Q.li.648.
- Per il ripristino delle strutture, si è proceduto con le modalità riportate nella perizia allegata e per un importo di euro 713.800,00.

11) INCIDENZA % DEL DANNO SUL VALORE GLOBALE DELLE PRODUZIONI AZIENDALI

% 88

12) CORRISPONDENZA VALORE MEDIO DI VENDITA:

Si precisa che per quanto riguarda le produzioni unitarie si è fatto riferimento alla fonte statistica dell'ufficio e per quanto concerne i prezzi alle mercuriali della locale Camera di Commercio, per cui il valore medio del danno accertato, come da modello C allegato, ammonta a Euro. 177.795,00.

13) CALCOLO DEL VALORE DEL CAPITALE DI CONDUZIONE DA RIPRISTINARE:



Tabella A

Colture Arboree	Etari	Parametro	Percentuale Danno Accertato	X 80%	Valore in Euro
Castagno	83	2.480,00*5	90	80	741.024,00
Nocciolo	9	2.480,00*3	80	80	42.854,40
Totali	92				783.878,40

14) CALCOLO DEL DANNO DA RIPRISTINATE ALLE COLTURE ARBOREE DA FRUTTO

TABELLA B

SAU danneggiata Ha	Coltura	Descrizione danno	Operazioni di ripristino	Importi a pianta	Piante per Ha	Valore globale 1*5*6	%	Importo ripristino
83	Castagno	Rottura delle branche primarie e secondarie, con avvizzimento del fusto	Amminutamento della massa legnosa a terra (4 ore)	13,00	100	107.900,00	80	86.320,00
			Smacchio e stipatura	13,00	100	107.900,00	80	86.320,00
			Potatura dei rami rotti e non caduti, disinfestazione dei tagli	60,00	100	498.000,00	80	398.400,00
		TOTALE EURO				713.800,00		571.040,00

Il Dirigente USDA-VT-K5
Dr. Giovanni Scarvaglieri



REGIONE LAZIO
Assessorato Agricoltura
Ufficio Speciale K5


Perizia effettuata dal P.A. Burla Giuseppe nel comune di Carbognano evento l'romba d'aria del 10 e 11 Agosto 2002,

STIMA DEI DANNI ALLA PRODUZIONE AGRICOLA

Comune	Foglio	SAU/ Foglio	Coltura	Stadio fenologico	% danno	SAU coltura Ha	SAU danneggiata ha	% danno produzione	Valore perduto	Numero anni	Valore globale
Carbognano	6p	2	Castagneto	Maturazione cerosa	90	2	2	90	8.100,00	5	40.500,00
									8.100,00		40.500,00

Il Responsabile del procedimento
Burla Giuseppe

Il Dirigente U.S.D.A. - K.5
Dott. Giovanni Scarvaglieri



REGIONE LAZIO
Assessorato Agricoltura
Ufficio Speciale K5

Perizia effettuata dal P.A. Burla Giuseppe nel comune di Carbognano evento Tromba d'aria del 10 e 11 Agosto 2002.

STIMA DEI DANNI ALLA PRODUZIONE AGRICOLA

Comune	Foglio	SAU/ Foglio	Coltura	Stadio fenologico	% danno	SAU coltura Ha	SAU danneggiata ha	% danno produzione	Valore perduto	Numero anni	Valore globale
Carbognano	4p	12	Castagno	Maturazione cerosa	90	10	10	90	40.500,00	5	202.500,00
Carbognano	4p	12	Nocciolo	Maturazione	80	2	2	80	7.200,00	3	21.600,00
											47.700,00
											224.100,00

Il Responsabile del procedimento
Burla Giuseppe

Il Dirigente U.S.D.A. - K.5
Dott. Giovanni SCARVAGLIERI



REGIONE LAZIO
Assessorato Agricoltura
Ufficio Speciale K5


Perizia effettuata dal P.A. Burla Giuseppe nel comune di Carbognano evento Tromba d'aria del 10 e 11 Agosto 2002,

STIMA DEI DANNI ALLA PRODUZIONE AGRICOLA

Comune	Foglio	SAU/ Foglio	Coltura	Stadio fenologico	% danno	SAU coltura IHa	SAU danneggiata ha	% danno produzione	Valore perduto	Numero anni	Valore globale
Carbognano	3p	17	Castagneto	Maturazione cerosa	90	15	15	90	60.750,00	5	303.750,00
Carbognano	3p	17	Nocciolo	Maturazione	80	2	2	80	7.200,00	3	21.600,00
									67.950,00		325.350,00

Il Responsabile del procedimento
Burla Giuseppe

Il Dirigente U.S. P.A. - K5
Dott. Giovanni SCARVAGLIERI




Perizia effettuata dal P.A. Buria Giuseppe nel comune di Carbognano evento Tromba d'aria del 10 e 11 Agosto 2002,

STIMA DEI DANNI ALLA PRODUZIONE AGRICOLA

Comune	Foglio	SAU/ Foglio	Coltura	Stadio fenologico	% danno	SAU coltura Ha	SAU danneggiata ha	% danno produzione	Valore perduto	Numero anni	Valore globale
Carbognano	2p	40	Castagneto	Maturazione cerosa	90	30	30	90	121.500,00	5	607.500,00
Carbognano	2p	40	Nocciolo	Maturazione	80	5	5	80	18.000,00	3	54.000,00
									139.500,00		661.500,00

Il Responsabile del procedimento
Buria Giuseppe

Il Dirigente S.D.A - K.5
Dott. Giovanni SCARVAGLIERI



REGIONE LAZIO

Assessorato Agricoltura
Ufficio Speciale K5


Perizia effettuata dal P.A. Burla Giuseppe nel comune di Carboignano evento Tromba d'aria del 10 e 11 Agosto 2002,

STIMA DEI DANNI ALLE PIANTAGIONI ARBOREE DA FRUTTO

SAU danneggiate a Ha.	Coltura	Descrizione Danno	Operazioni di Ripristino	Importi a pianta/Piante /Ha	Valore Globale = (1*5*6) %
57	Castagneto	Rottura delle branche primarie e secondarie, con avviticciamento del fusto	Amminutamento della massa legnosa a terra (4 ore di lavoro) Smaccio e Stripatura Potatura dei rami rotti e non caduti, disinfestazione dei tagli	€ 13,00 € 13,00 € 60,00	€ 74.100,00 € 74.100,00 € 342.000,00
TOTALE				€ 86,00	€ 490.200,00

Il Responsabile del procedimento
P.A. Giuseppe Burla

Il Dirigente U.S.D.A. - K.5
Dott. Giovanni Scarvaglieri



Ministero dell'Agricoltura e Foreste

REGIONE LAZIO

Provincia di:

Viterbo

Comune di:

Carbognano

Foglio n.

RIEPILOGO

Tramita d'aria del 10 e 11 Agosto 2002

ACCERTAMENTO DEGLI EVENTI CALAMITOSI

Comuni	Superficie (ha)	Valore globale
Carbognano	5	1.154.250,00
TOTALE	3	97.200,00
TOTALE 06/07/08		1.251.450,00

Protocollo _____



IL DIRIGENTE JEDA - VT - K5
Dr. Giovanni SPARVAGLIERI



REGIONE LAZIO

Assessorato Agricoltura
Ufficio Speciale K5


Perizia effettuata dal P.A. Ricci Gianfranco nel comune di Vallerano evento Tromba d'aria del 10 e 11 Agosto 2002,

STIMA DEI DANNI ALLE PIANTAGIONI ARBOREE DA FRUTTO

SAU danneggiati a Ha.	Coltura	Descrizione Danno	Operazioni di Ripristino	Importi a pianta/Piante /Ha	Valore Globale = (1*5*6)
26	Castagne	Rottura delle branche primarie e secondarie, con avviticciamento del fusto	Amminutamento della massa legnosa a terra (4 ore di lavoro) Smacchio e Stripatura Potatura dei rami rotti e non caduti, disinfezione dei tagli	€ 13,00 € 13,00 € 60,00	€ 33.800,00 € 33.800,00 € 156.000,00
TOTALE				€ 86,00	€ 223.600,00

Il Responsabile del procedimento
P.A. Ricci Gianfranco

Il Dirigente U.S.D.A. - K 5
Dott. Giovanni Carvaggiari



REGIONE LAZIO
Assessorato Agricoltura
Ufficio Speciale K5

Perizia effettuata dal P.A. Ricci Gianfranco nel comune di Vallerano evento Tromba d'aria del 10 e 11 Agosto 2002,

STIMA DEI DANNI ALLA PRODUZIONE AGRICOLA

Comune	Foglio	SAU/ Foglio	Coltura	Stadio fenologico	% danno	SAU coltura Ha	SAU danneggiata ha	% danno produzione	Valore perduto	Numero anni	Valore globale
Vallerano	15p	3	Castagneto	Maturazione cerosa	90	3	3	90	12.150,00	5	60.750,00
									12.150,00		60.750,00

Il Responsabile del procedimento
Ricci Gianfranco

Il Dirigente U.A.D.A. - K.5
Dott. Giovanni SARVAGLIERI



REGIONE LAZIO
Assessorato Agricoltura
Ufficio Speciale K5

Perizia effettuata dal P.A. Ricci Gianfranco nel comune di Vallerano evento Tromba d'aria del 10 e 11 Agosto 2002,

STIMA DEI DANNI ALLA PRODUZIONE AGRICOLA

Comune	Foglio	SAU/ Foglio	Coltura	Stadio fenologico	% danno	SAU/ coltura Ha	SAU/ danneggiata ha	% danno produzione	Valore perduto	Numero anni	Valore globale
Vallerano	10p	2	Castagneto	Maturazione cerosa	90	2	2	90	8.100,00	5	40.500,00
									8.100,00		40.500,00

Il Responsabile del procedimento
Ricci Gianfranco

Il Dirigente U.S.D.A. - K.5
Dott. Riccardo SARVAGLIERI



REGIONE LAZIO
Assessorato Agricoltura
Ufficio Speciale K5

Pertizia effettuata dal P.A. Ricci Gianfranco nel comune di Vallerano evento Tromba d'aria del 10 e 11 Agosto 2002,

STIMA DEI DANNI ALLA PRODUZIONE AGRICOLA

Comune	Foglio	SAU/ Foglio	Coltura	Stadio fenologico	% danno	SAU coltura IHa	SAU danneggiata ha	% danno produzione	Valore perduto	Numero anni	Valore globale
Vallerano	9p	15	Castagnero	Maturazione curosa	90	15	15	90	60.750,00	5	303.750,00
									60.750,00		303.750,00

Il Responsabile del procedimento
Ricci Gianfranco

Il Dirigente U.P.D.A. - K.5
Dott. Giovanni SCARVAGLIERI



REGIONE LAZIO
Assessorato Agricoltura
Ufficio Speciale K5

Perizia effettuata dal P.A. Ricci Gianfranco nel comune di Vallerano evento Tromba d'aria del 10 e 11 Agosto 2002,

STIMA DEI DANNI ALLA PRODUZIONE AGRICOLA

Comune	Foglio	SAU/ Foglio	Coltura	Stadio fenologico	% danno	SAU coltura Ha	SAU danneggiata ha	% danno produzione	Valore perduto	Numero anni	Valore globale
Vallerano	7p	1	Castagneto	Maturazione cerosa	90	1	1	90	4.050,00	5	20.250,00
									4.050,00		20.250,00

Il Responsabile del procedimento
Ricci Gianfranco

Il Perito U.S.D.A. - K5
Dott. Gianfranco SARVAGLIERI




REGIONE LAZIO
Assessorato Agricoltura
Ufficio Speciale K5

Perizia effettuata dal P.A. Ricci Gianfranco nel comune di Vallerano evento Tromba d'aria del 10 e 11 Agosto 2002.

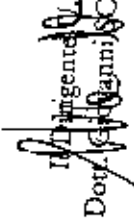
STIMA DEI DANNI ALLA PRODUZIONE AGRICOLA

Comune	Foglio	SAU/ Foglio	Coltura	Stadio fenologico	% danno	SAU coltura Ha	SAU danneggiata ha	% danno produzione	Valore perduto	Numero anni	Valore globale
Vallerano	6p	2	Castagneto	Maturazione cerosa	90	2	2	90	8.100,00	5	40.500,00
									8.100,00		40.500,00

Il Responsabile del procedimento
Ricci Gianfranco



Il Dirigente
Dott. (G.anni) SCARVAGLIERI




REGIONE LAZIO
Assessorato Agricoltura
Ufficio Speciale K5

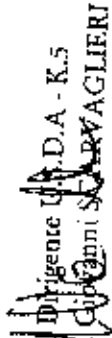
Perizia effettuata dal P. A. Ricci Gianfranco nel comune di Vallerano evento Tromba d'aria del 10 e 11 Agosto 2002,
STIMA DEI DANNI ALLA PRODUZIONE AGRICOLA

Comune	Foglio	SAU/ Foglio	Coltura	Stadio fenologico	% danno	SAU coltura Ha	SAU danneggiata ha	% danno produzione	Valore perduto	Numero anni	Valore globale
Vallerano	5p	I	Castagneto	Maturazione cerosa	90	1	1	90	4.050,00	5	20.250,00
									4.050,00		20.250,00

Il Responsabile del procedimento
Ricci Gianfranco



Il Dirigente U.P. D.A. - K.5
Dott. Giovanni Sarvaglieri





REGIONE LAZIO
Assessorato Agricoltura
Ufficio Speciali K5

Perizia effettuata dal P.A. Ricci Gianfranco nel comune di Vallerano evento Tromba d'aria del 10 e 11 Agosto 2002,


STIMA DEI DANNI ALLA PRODUZIONE AGRICOLA

Comune	Foglio	SAU/ Foglio	Coltura	Stadio fenologico	% danno	SAU coltura Ha	SAU danneggiata ha	% danno produzione	Valore perduto	Numero anni	Valore globale
Vallerano	2p	1	Castagneto	Maturazione cerosa	90	1	1	90	4.050,00	5	20.250,00
									4.050,00		20.250,00

Il Responsabile del procedimento
Ricci Gianfranco



Il Dirigente
Dott. Roberto CARVAGLIERI
S.D.A. - K.5



REGIONE LAZIO
Assessorato Agricoltura
Ufficio Speciale K5

Perizia effettuata dal P.A. Ricci Gianfranco nel comune di Vallerano evento Tromba d'aria del 10 e 11 Agosto 2002,


STIMA DEI DANNI ALLA PRODUZIONE AGRICOLA

Comune	Foglio	SAU/ Foglio	Coltura	Stadio fenologico	% danno	SAU coltura Ha	SAU/ danneggiata ha	% danno produzione	Valore perduto	Numero anni	Valore globale
Vallerano	3p	1	Castagneto	Maturazione ccrosa	90	1	1	90	4.050,00	5	20.250,00
									4.050,00		20.250,00

Il Responsabile del procedimento
Ricci Gianfranco



Il Dirigente
Dott. Giovanni CARVAGLIERI

Provincia di Viterbo
Comune di Vallerano
RIEPILOGO

EVENTO: TROMBA D'ARIA DEL 10 E 11 AGOSTO 2002

ACCERTAMENTO DEGLI EVENTI CALAMITOSI

Codici	Colture	Superficie Danneggi	Q.li/Ha	PRODUZIONE ORDINARIA			Danno Accertato		Annuità	Valore Globale
				Totale	Prezzo unitario	Valore globale	% danno	Valore		
2236	Castagneto da frutto	26,00	30	780	150,00	117.000,00	90	105.300,00	5	526.500,00
	Totale	26,00		780		117.000,00		105.300,00		526.500,00

Protocollo n.



Il Dirigente USDA - VT - K5
Dr. Giovanni SORVAGLIERI



Cod.	NATURA DANNO	QUANTITA'		IMPORNO DANNO	DESCRIZIONE DANNO	(A cura del MAF)
		ha	ml.			
1	Ai terreni non ripristinabili	ha				
2	Ai terreni ripristinabili	ha				
3	Ai fabbricati e altri man.f.	n.				
4	Alle strade poderali e ecc	ml.				
5	Alle piantagioni arboree da frutto	ha	83,00,00	713.800,00	abbattimento della chioma	
6	Alle scorte vive	n.capi				
7	Alle scorte morte	Q.li				

IL DIRIGENTE DELL'UFFICIO Speciale
(Dott. G. SCARVAGLIERI)



Natura della calamità Tromba d'aria del 10 e 11 agosto 2002

Comune di Vallerano fogli n° 2p-3p-5p-6p-7p-9p-10p-15p

DANNI ALLE COLTURE

Foglio di mappa n.	S.A.U. del Foglio ha	COLTURE DANNEGGiate DEL FOGLIO			
		Colture (in ordine: Arboree-Erbacee)	S.A.U. delle colture ha	DANNO	
				S.A.U. Danneggiata ha	% del danno
A	B	F	G	H	I
2p	1.00.00	Castagneto	1.00.00	1.00.00	90
3p	1.00.00	"	1.00.00	1.00.00	90
5p	1.00.00	"	1.00.00	1.00.00	90
6p	2.00.00	"	1.00.00	1.00.00	90
7p	1.00.00	"	2.00.00	2.00.00	90
9p	15.00.00	"	1.00.00	1.00.00	90
10p	2.00.00	"	15.00.00	15.00.00	90
15p	3.00.00	"	2.00.00	2.00.00	90
			3.00.00	3.00.00	90

Per tutti i fogli succitati ricorrono le condizioni obiettive di danno anche alle strutture.

[Handwritten signature]

[Circular stamp]

Mod. B

Ministero dell'Agricoltura e Foreste

REGIONE LAZIO
Provincia di: Viterbo
Comune di: VALLERANO E CARBOGNANO

EVENTO: Tromba d'aria del 10 e 11 Agosto 2002

ACCERTAMENTO DEI DAMNI NEL TERRITORIO DELIMITATO

Codici Colture	Coltura	Superficie danneggiata	Cl. /ha	Totale	Prezzo unitario	Valore globale	Danno Accertato		Valore globale	
							% danno	Valore		
2236	Castagne	83,00	2,490	207,27	150,00	31,080,00	90,00	25,380,00	1,680,750,00	
2232	Maceria	9,00	270	2,430	150,00	40,500,00	80,00	32,400,00	97.200,00	
TOTALE 92,00 00							314.000,00		366.950,00	1.777.950,00

Protocollo _____

IL DIRIGENTE USDA - VT - K5
Dr. Giovanni SCARAVAGLIERI

REGIONE LAZIO
PROVINCIA DI VITERBO

EVENTO: Tromba d'aria del 10 e 11 Agosto 2002
COMUNI DI VALLERANO E CARBOGNANO

PRODUZIONE ORDINARIA DEL TERRITORIO DELIMITATO

Culture	Estensione Ha.	Quantità Ql	Valore Euro
Castagneto	83	2.490	373.500,00
Noccioletto	9	270	40.500,00
TOTALI	92	2.760	414.000,00

Protocollo _____

IL DIRIGENTE USDA - VT - K5
Dr. Giovanni SCARVAGLIERI



Handwritten signature and date stamp: 25/8/02

**RELAZIONE SUI DANNI CAUSATI DA GRANDINATE IN PROVINCIA DI
VITERBO DEL 25 E 27 GIUGNO 2002**

ALL. ... 1303 W
DEL 27 SET. 2002

1) NATURA DELL'AVVERSITA'

Ripetute e violente grandinate accompagnate da forti venti hanno interessato parte del territorio del comune di Soriano nel Cimino. Danni rilevanti sono stati riscontrati a molte delle colture in atto ed in particolare su quelle arboree, della vite e del nocciolo.

2) DELIMITAZIONE TERRITORIALE DELLE ZONE COLPITE :

-Soriano Nel Cimino per i fogli n. 10p-14p-15p-23p-24p, e per le colture della Vite, nocciolo, olivo e mais.

3) ACCERTAMENTI:

Gli accertamenti hanno posto in evidenza che per il territorio di parte del comune elencato al punto 2 ricorrono le condizioni obiettive di danno alle colture che giustificano la delimitazione ai fini degli interventi previsti dall'art.3 comma 2 lettera B C D legge 185/92.

4) CARATTERISTICHE DEL REGIME FONDIARIO:

Trattasi di piccole aziende diretto coltivatrici le cui condizioni economiche non permettono il ripristino dei capitali di conduzione andati perduti

5) RAPPORTI CONTRATTUALI PREVALENTI NELLE ZONE E SISTEMI DI CONDUZIONE:

Nella maggioranza dei casi trattasi di aziende in economia che solo in casi sporadici hanno fatto ricorso all'assicurazione agevolata per le colture colpite.

6) COLTIVAZIONI DANNEGGIATE :

Arboree: vite, olivo, nocciolo.
Erbacee: mais.

7) FASE VEGETATIVA IN CUI LE COLTIVAZIONI SI TROVAVANO:

La vite in pre invaiatura , l'olivo a drupa legnosa , il nocciolo a maturazione ultimata, il mais post fioritura.

8) POSSIBILITA' DI RIPRESA NATURALE E INTERVENTI TECNICI ATTI A DETERMINARLA

Opportuni trattamenti rameici per vite, olivo, nessun utile intervento per le restanti può essere praticato.



9) ENTITA' PREVEDIBILE DEL DANNO:

- per ripristino capitali di conduzione
Euro. 456.623,00

10) NATURA E QUANTITA' DEI PRODOTTI PERDUTI:

- come al successivo punto 12

11) INCIDENZA % DEL DANNO SUL VALORE GLOBALE DELLE PRODUZIONI AZIENDALI

% 45,10

12) CORRISPONDENZA VALORE MEDIO DI VENDITA:

Si precisa che per quanto riguarda le produzioni unitarie si è fatto riferimento alla fonte statistica dell'ufficio e per quanto concerne i prezzi alle mercuriali locali, per cui il valore medio del danno accertato, come da modello C allegato, ammonta a Euro. 456.623,00.

13) CALCOLO DEL VALORE DEL CAPITALE DI CONDUZIONE DA RIPRISTINARE:

Tabella A

Colture Arboree E rbacce	Ettari	Parametro	Percentuale Danno Accertato	X 80%	Valore in Euro
Nocciolo	165	2.065,83	45	80	122.710,30
Vite	25	1.781,78	74	80	26.370,34
Olivo	80	929,62	42	80	24.988,18
Mais	30	774,67	38	80	7.120,86
Totali	300				181.189,68

Il Dirigente USDA-VT-K5
Dr. Giovanni Scaryaglieri



Modello B

Ministero dell'Agricoltura e Foreste

REGIONE LAZIO

PROVINCIA DI VITERBO

EVENTO : Grandinata del

25 e 27 giugno 2002 - Comune di Soriano nel Cimino-

PRODUZIONE ORDINARIA DEL TERRITORIO DELIMITATO

Coltura	Espresso in	Quantità di	Valore Euro
Vite	ha	kg	11.000,00
Altre colture	ha	kg	2.000,00
Altre colture	ha	kg	2.000,00
TOTALE			15.000,00

Protocollo _____

IL DIRIGENTE USDA - VT - K5
Dr. Giovanni SCARVAGLIERI



Natura della coltura Grandinata del 25 e 27 giugno

Comune di Soriano Nel G. Fogli n°

DANNI ALLE COLTURE

COLTURE DANNEGGIATE DEL FOGLIO				S.A.U.		Foglio di mappa		n.	
S.A.U.	colture	colture	ha	S.A.U.	ha	Foglio	ha	a	v
100	Vite	3	3	3	3	30	30	B	10P
35	Nocciolo	15	15	15	15	15	15		
35	Olivo	10	10	10	10	10	10		
80	Vite	3	3	3	3	3	3		14P
80	Nocciolo	30	30	30	30	30	30		
40	Olivo	15	15	15	15	15	15		
40	Mais	20	20	20	20	20	20		
80	Vite	8	8	8	8	8	8		15P
50	Nocciolo	70	70	70	70	70	70		
50	Olivo	15	15	15	15	15	15		
50	Vite	4	4	4	4	4	4		
70	Nocciolo	20	20	20	20	20	20		
35	Olivo	20	20	20	20	20	20		
35	Mais	10	10	10	10	10	10		
80	Vite	7	7	7	7	7	7		24P
50	Nocciolo	30	30	30	30	30	30		
50	Olivo	20	20	20	20	20	20		
IL DIRLENTE USDA ES Dott. Giovanni Sorvagni									

REGIONE LAZIO
Assessorato Agricoltura
Ufficio Speciale K5

Perizia effettuata dal Funzionario Buria Giuseppe e Ricci Gianfranco nel Comune di Soriano Nel Cimino evento Grandinata del 25 e 27 Giugno 2002

STIMA DEI DANNI ALLA PRODUZIONE AGRICOLA

Comune	Foglio	SAU/ Foglio	Coltura	Stadio fenologico	% danno	SAU coltura Ha	SAU danneggiata ha	% danno produzione	Valore Perduto	Numero capi
Soriano Nel C.	23p	54	Vite	Invasatura	70	4	4	70	6.272	
			Nocciolo	Maturazione	35	20	20	35	31.500	
			Olivo	Invasatura	35	20	20	35	12.600	
			Mais	Mat.Cemsa	35	10	10	35	5.250	
								37,09		

Il Responsabile del procedimento
Buria Giuseppe

Il Dirigente U.S.D.A. - K.5
Dott. Giovanni SCARVAGLIERI



REGIONE LAZIO
Assessorato Agricoltura
Ufficio Speciale K5

Perizia effettuata dal Funzionario Buria Giuseppe e Ricci Gianfranco nel Comune di Soriano Nel Cimino evento Grandinata del 25 e 27 Giugno 2002

STIMA DEI DANNI ALLA PRODUZIONE AGRICOLA

Comune	Foglio	SAU/ Foglio	Coltura	Stadio fenologico	% danno	SAU coltura Ha	SAU danneggiata ha	% danno produzione	Valore Perduto	Numero capi
Soriano Nel C.	15p	103	Vite	Invaiaura	80	8	8	80	15.360	
			Nocciuolo	Maturazione	50	70	70	50	157.500	
			Olivo	Invaiaura	50	15	15	50	13.500	
			Orzo	Mat. Cerosa	0	10	0	0	0	
								50,7		

Il Responsabile del procedimento
Buria Giuseppe

Il Dirigente U.S.D.A. K.5
Dott. Giovanni SCARVAGLIERI



REGIONE LAZIO
Assessorato Agricoltura
Ufficio Speciale K5

Perizia effettuata dal Funzionario Buria Giuseppe e Ricci Gianfranco nel Comune di Soriano Nel Cimino evento Grandinata del 25 e 27 Giugno 2002

SITMA DEI DANNI ALLA PRODUZIONE AGRICOLA

Comune	Foglio	SAU/ Foglio	Coltura	Stadio fenologico	% danno	SAU coltura Ha	SAU danneggiata ha	% danno produzione	Valore Perduto	Numero capi
Soriano Nel C.	14p	68	Vite	Invaliatura	80	3	3	80	5.376	
			Nocciolo	Maturazione	40	30	30	40	54.000	
			Olivo	Invaliatura	40	15	15	40	10.800	
			Mais	Mat.Cerosa	40	20	20	40	12.000	
								39,5		

Il Responsabile del procedimento
Buria Giuseppe

Il Dirigente U.S.D.A. - K.5
Dott. Giovanni SCARVALIERI



REGIONE LAZIO
Assessorato Agricoltura
Ufficio Speciale K.5

Perizia effettuata dal Funzionario Burià Giuseppe e Ricci Gianfranco nel Comune di Soriano Nel Cimino evento Grandinata del 25 e 27 Giugno 2002

STIMA DEI DANNI ALLA PRODUZIONE AGRICOLA

Comune	Foglio	SAU/ Foglio	Coltura	Stadio fenologico	% danno	SAU coltura Ha	SAU danneggiata ha	% danno produzione	Valore Perduto	Numero capi
Soriano Nel C.	10p	30	Vite	Invalitura	50	3	3	50	3.600	
			Nocciolo	Maturazione	35	15	15	35	23.625	
			Olivo	Invalitura	35	10	10	35	6.300	
			Orzo	Mat.Cerosa		2	0		0	
								35,36		

Il Responsabile del procedimento
Burià Giuseppe

Il Dirigente U.S.D.A. - K.5
Dott. Giovanni SCALFAGLIERI



REGIONE LAZIO
Assessorato Agricoltura
Ufficio Speciali K5


Perizia effettuata dal Funzionario Burda Giuseppe e Ricci Gianfranco nel Comune di Soriano Nel Cimino evento Grandinata del 25 e 27 Giugno 2002

STIMA DEI DANNI ALLA PRODUZIONE AGRICOLA

Comune	Foglio	SAU/ Foglio	Coltura	Stadio fenologico	% danno	SAU coltura Ha	SAU danneggiata Ha	% danno produzione	Valore Perduto	Numero capi
Soriano Nel C.	24p	57	Vite	Invalutata	80	7	7	80	13.440	
			Nocciolo	Maturazione	50	30	30	50	67.500	
			Olivo	Invalutata	50	20	20	50	18.000	
								52,6		

Il Responsabile del procedimento
Burda Giuseppe

Il Dirigente U.S.D.A. - K.5
Dott. Giovanni SCARFAGLIERI



REGIONE LAZIO

Poggio Mirteto li, 09/07/02

Assessorato

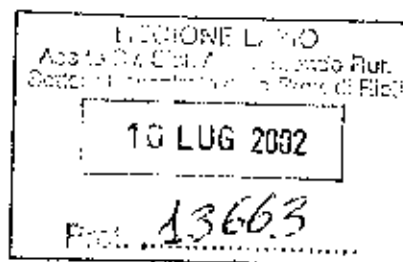
Sviluppo del Sistema Agricolo: E del Mondo Rurale

Settore Decentrato della Provincia di Rieti.

Sezione Agricola di Zona di Poggio Mirteto

Prot. N. 91 Risposta al foglio n. ... Del

All'Ufficio Speciale K3
Via Racchini 21 a
02100 RIETI



OGGETTO : Grandinata del 25/06/02
Comune Fara S. Fraz. Canneto - Coltodino.

Facendo seguito alla nota inviata in data 03/07/02 con la quale veniva indicato sommariamente e per zone agrarie, il territorio colpito da una violenta grandinata, comunico che in data 04/07/02 è stato effettuato un sopralluogo suppletivo più attento e minuzioso tendente a stabilire con più precisione e l'ampiezza della zona colpita e l'entità percentuale del danno subito dalle culture in atto.

A - TERRITORIO COLPITO

Esso comprende tutta la vallata che da Canneto va fino alle porte di Coltodino, interessando n. 5 Fg. interi per complessivi 700 Ha. Circa.
I Fg. sono il 15-22-32-34-35.

B- CULTURE DANNEGGIATE.

Olivo, Vite, Frutteti, Orti Familiari.

Equamente distribuiti sul territorio interessato all'evento calamitoso.

Non si sono verificati danni ai seminativi in quanto per lo più inesistenti, se non lievemente ai pochi medicai stante il fatto che il 1° taglio è stato già asportato.

C- NATURA ED ENTITA' DEL DANNO.

Grandinata

Esso si aggira intorno al 65-70 % con punte massime che riguardano i frutteti intorno al 90%.
Entrando nel dettaglio lo stesso si può quantificare come di seguito.

Olivo 55%

Viti 75%

Frutteti 90% così ripartiti: Pesche, Mele, Susine, altre con esclusione dei Ciliegi in quanto la raccolta è già avvenuta.

Orti familiari 90%

D- SUDDIVISIONE DEL TERRITORIO PER CULTURA.

Olivo Ha. 510

Vite Ha. 30

Frutteti Ha. 35

Orti F. Ha. 1

Seminativi Ha. 84

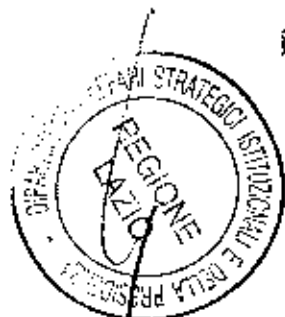
Totale S.A.U. ~~640~~

Tare ed incolti 40

Tot. Sup. 700

.....

DEL 27 SET 2002.....



N.B. non si sono verificati danni alle strutture.

E- INDICAZIONE PREZZI MEDI.


Olivo prezzo medio al ql. = L. 140.000
Vite prezzo medio al ql. = L. 85.000
Frutteti prezzo medio al ql. = L. 80.000

F- FONTI UTILIZZATE.

Per la determinazione di quanto esposto sopra mi sono avvalso della collaborazione delle Cooperative più rappresentative della zona e di alcuni Agricoltori che mi hanno assistito durante il sopralluogo.

Si allegano alla presente i seguenti modelli: B-F- ed inoltre il mod. 2 e l'allegato 3.

Il tecnico istruttore
P.A. Scafali Adalberto



mod. A

MINISTERO
dell'Agricoltura e delle Foreste
S.I.A.N.

REGIONE LAZIO
PROVINCIA RIETI
EVENTO GRANDINATA

PRODUZIONE ORDINARIA DEL TERRITORIO DELIMITATO (Rapporti in milioni)

C O L T U R E	ESTENSIONE (HA)	QUANTITA' Q/L	VALORE UNITARIO	VALORE TOTALE
CRACCE DA SEME OLIVO	510	35.300	1.101.600,00	
ERBACEE INDUSTRIALI	4	120	2.169,00	
ORTIVE COMMERCIALI	1	300	5.164,00	
FORAGGERE	80	4000	35.119,00	
SCORZICCE VITTE	30	1800	75.600,00	
ARBOREE FRUTTIFERE	35	14000	560.000,00	
ALTRE PRODUZIONI VEGETALI				
T O T A L I :	640	35320		1.779.652,00

PROTOCOLLO

NOTE :
TIPO E FIRMA

IL DIRIGENTE DELL'UFFICIO SPECIALE
(Dott. Mario Corbelli)



4

MINISTERO
dell'Agricoltura e delle Foreste
S.F.A.R.

mod. B
POGGIO M. 08/07/02
REGIONE LAZIO
PROVINCIA RIETI
EVENTO GRANDINATA

ACCERTAMENTO DEI DAMMI NEL TERRITORIO DELIMITATO (importi in milioni)

CODICI COLTURE	COLTURE DANNEGGIATE	PRODUZIONE ORDINARIA				DAMNO ACCERTATO		DAMNO RICONOSCIUTO MAF
		SUPERFICE DANNEGGIATA	Q.LI/HA	TOTALE	PREZZO UNITARIO	VALORE GLOBALE	% DAMNO	
.....	OLIVO	Ha. 510	30	15.300	E.72	1.101.600	55	605.880
.....	VITE	Ha. 30	60	1.800	E.42	75.600	75	56.700
.....	FRUTTETI	Ha. 35	400	14.000	E.40	560.000	90	504.000
.....								
.....								
.....								
.....								
TOTALE						1.737.200		1.166.580
NOTE:						PROTOCOLLO		

TENUTO S. STAMPA
P.O. Raffaele Astalari



IL DIRIGENTE REGIONALE REGIONE DEL LAZIO

visio:

REGIONE LAZIO
ASSESSORATO ALL'AGRICOLTURA
DIPARTIMENTO SVILUPPO AGRICOLO E MONDO RURALE

Perizia effettuata da SCAFFALI ADALBERTO
struttura di appartenenza REGIONE LAZIO nel/nei giorni 01 E 04 LUG. 02 Comune
di FARA S. Prov. RI Evento GRANDINATA
Del _____ (indicare i giorni di durata dell'evento).

(Allegare i dati tecnici sottostanti obbligatoriamente con tabella excel, unitamente al relativo floppy disk)

Tabella A: stima dei danni alla produzione agricola.

Comune	Foglio	S.A.U. foglio(ha)	Coltura	Descrizione dello Stadio Fenologico, e indicare in % danno		S.A.U. Coltura (ha)	S.A.U. Danneggiata (ha)	% danno produzione
FARA S.	15	132	OLIVO	DRUPETTE	55	100	100	
			VITE	GRAPPOLI	75	6	6	
			FRUTTETI	MATURAZIONE	90	7	7	
FARA S.	22	131	OLIVO	DRUPETTE	55	99	99	
			VITE	GRAPPOLI	75	6	6	
			FRUTTETI	MATURAZIONE	90	7	7	
FARA S.	32	132	OLIVO	DRUPETTE	55	96	96	
			VITE	GRAPPOLI	75	6	6	
			FRUTTETI	MATURAZIONE	90	7	7	
FARA S.	34	131	OLIVO	DRUPETTE	55	99	99	
			VITE	GRAPPOLI	75	6	6	
			FRUTTETI	MATURAZIONE	90	7	7	
FARA S.	35	139	OLIVO	DRUPETTE	55	105	105	
			VITE	GRAPPOLI	75	6	6	
			FRUTTETI	MATURAZIONE	90	8	8	

IL DIRIGENTE DELL'UFFICIO SPECIALE
(Dr. Adalberto Scaffali)

Il responsabile del procedimento

Il Tecnico Istruttore
(qualifica, cognome e nome)
P.A. Scaffali Adalberto

Il Dirigente Ufficio Speciale K

**Relazione sui danni causati da forte grandinata verificatasi in
alcuni Comuni della Provincia di Viterbo.**

Natura dell'avversità

Nella giornata del 29/07/2002, nei comuni di Vetralla e Viterbo si è verificata una forte ed intensa grandinata. La durata del fenomeno è stata notevole come notevole sono state le dimensioni del chicco di grandine.

Tale evento ha causato gravi danni alle colture esistenti sul territorio.

Il fenomeno calamitoso ha investito parte del territorio di due Comuni. Viterbo e Vetralla.

La zona colpita di circa 800/900 ettari è ricca delle seguenti colture che hanno subito seri e notevoli danni:

Meloni, cocomeri, peperoni, fagioli e pomodori, mais ceroso, tabacco, olivi, nocciolo, vite e frutteti. Il danno maggiore pari al 100% è stato sopportato dai meloni, cocomeri. Mentre una percentuale minore ma non meno importante di danno è stato subito dalla vite e tabacco almeno il 90% e 50%. I peperoni, fagioli e pomodori in misura del 90% e 60% e sugli oliveti si avrà sicuramente il 30% di raccolto in meno. A seguito di sopralluogo si è evidenziato che, solo alcuni fogli catastali sono e possono essere delimitati al fine di giustificare la richiesta di delimitazione dei territori ai fini degli interventi di cui alla legge 185/92. Su detti fogli le colture orticole a pieno campo come meloni, cocomeri e peperoni hanno più sofferto in quanto, la grandinata, è avvenuta proprio all'inizio della raccolta o poco prima della stessa, i peperoni e le altre ortive quali fagioli borlotti, pomodori hanno subito un danno rilevante. Nella zona ove si è verificato l'evento sono presenti anche grandi estensioni di mais ceroso che, stante il momento della grandinata difficilmente potranno raggiungere la piena maturazione. La coltura del tabacco ha subito gravissimi danneggiamenti alle foglie così come gravi danni hanno subito i numerosi vigneti ed oliveti presenti.

I fogli interessati sono:

Comune di Viterbo in parte:

fogli: 206, 220, 236; 237; 238

Comune di Vetralla in parte:

fogli: 1, 2, 3, 4, 5, 8, 9, 10, 11, 17, 18, 19, 20, 29, 30, 32, 33, 34, 35

CARATTERISTICHE DEL REGIME FONDARIO

Nella maggioranza dei casi trattasi di piccole aziende dirette - coltivatrici, i cui redditi saranno fortemente ridotti da questo evento calamitoso che sicuramente non consente il ripristino dei capitali di conduzione andati perduti.

ENTITA' PREVEDIBILE DEL DANNO

Per quanto concerne il danno alle produzioni, è stato preso in esame il mancato prodotto in rapporto ai valori e prezzo unitari nelle annate precedenti e le mercuriali della CCIAA di Viterbo.

L'ammontare del danno è riportato sui modelli predisposti che si allegano in copia.

IL DIRIGENTE DELL'UFFICIO Speciale K5
(Dot. G. SCARAVAGLIERI)

ALL'OGG. DEL 18. 11.


DEL 27. 8.



REGIONE LAZIO

Provincia di: VITERBO
Comune di: VITERBO
Foglio n. 206,220,236,237,238 TUTTI IN PARTE
EVENTO: GRANDINATA del 29 luglio 20002

ACCERTAMENTO DEGLI EVENTI CALAMITOSI



Protocollo _____

IL DIRIGENTE USDA - VT - K3
Dr. Giovanni SCARVAGLIERI

REGIONE LAZIO
Assessorato Agricoltura
Ufficio Speciale K5

Perizia effettuata da: p.a. MINCIOTTI Maurizio
Comune di: VITERBO
Evento: GRANDINATA del 29 luglio 2002

STIMA DEI DANNI ALLA PRODUZIONE AGRICOLA

Comune	Foglio	SAU/ Foglio	Coltura	Stadio fenologico	% danno	SAU coltura Ha	SAU danneggiata ha	% danno ponderato
Viterbo	238 parte	250,0000	Vite		90	1,5000	1,3500	90
			Olivo		70	4,0000	2,8000	30
			Meloni		100	10,0000	10,0000	100
			Nocciolo		100	2,0000	2,0000	30
			Mais		100	17,0000	17,0000	50



Il Funzionario incaricato
MINCIOTTI Maurizio


REGIONE LAZIO
Assessorato Agricoltura
Ufficio Speciale K5

Finizia effettuata da: p.a. MINCIOTTI Maurizio
Comune di: VITERBO
Evento: GRANDINATA del 29 luglio 2002

STIMA DEI DANNI ALLA PRODUZIONE AGRICOLA

Comune	Foglio	SAL/ Foglio	Cultura	Stadio fenologico	SAU coltura Ha	SAU danneggiata ha	percentuale danni %
Viterbo VITERBO	237 parte	170,0000	Vite		3,0000	3,0000	90
			Oliivo		10,0000	9,0000	30
			Noceciolo		4,5000	4,5000	30
			Mais		42,0000	42,0000	50
			Erba medica		2,0000	2,0000	30
			meloni		12,0000	12,0000	100
			cucumeri		4,0000	4,0000	70

Il Funzionario incaricato
MINCIOTTI Maurizio



REGIONE LAZIO
Assessorato Agricoltura
Ufficio Speciale K5

Petizione effettuata da: p.a. MINICIOTTI Maurizio
Comune di: VIETRO
Evento: GRANDINATA del 29 luglio 2002

STIMA DEI DANNI ALLA PRODUZIONE AGRICOLA

Comune	Foglio	SAU/ Foglio	Cultura	Stadio fenologico	SAU %	SAU coltura Ha	SAU danneggiata ha	% danno produzione
Viterbo	236 parte	425,0000	Vite		90	2,8000	2,2500	90
			Olivo		30	2,6000	0,6000	30
			maia		100	16,0000	16,0000	50

Il Funzionario incaricato
MINICIOTTI Maurizio



REGIONE LAZIO
Assessorato Agricoltura
Ufficio Speciale K5

Perizia effettuata da: p.a. MINCIOTTI Maurizio
Comune di: VITERBO
Evento: GRANDINATA del 29 luglio 2002

STIMA DEI DANNI ALLA PRODUZIONE AGRICOLA

Comune	Foglio	SAU/ Foglio	Coltura	Stadio fenologico	SAU coltura Ha	SAU danneggiata ha	Perdita %
Viterbo	220 parte	180,5000	maltoni		1,5000	1,5000	100

Il Funzionario incaricato
MINCIOTTI Maurizio



REGIONE LAZIO
Assessorato Agricoltura
Ufficio Speciale E5

Perizia effettuata da:
Comune di: VITERBO
Evento: GRANDINATA del 29 luglio 2002

p.a. MINCIOTTI Maurizio

STIMA DEI DANNI ALLA PRODUZIONE AGRICOLA

Comune	Foglio	SAU/ Foglio	Coltura	Stadio fenologico	% danno	SAU danneggiata ha	% danno produzione
Viterbo	206 parte	350,0000	peperoni		70	5,0000	90

Il Funzionario incaricato
MINCIOTTI Maurizio



Faint handwritten notes and illegible text in the right margin.


REGIONE LAZIO
Provincia di: VITERBO
Comune di: VETRALLA

Foglio n.
1, 2, 3, 4, 5, 6, 9, 10, 11, 17, 18, 19, 20, 29, 30, 32, 33, 34, 35

TUTTI IN PARTE

EVENTO: GRANDINATA del 29 luglio 20002

ACCERTAMENTO DEGLI EVENTI CALAMITOSI



Protocollo _____

IL DIRIGENTE USDA - VT - K5
Dott. *[Signature]* SAVAGLIERI



[Faint, illegible handwritten notes or signatures in the right margin.]

REGIONE LAZIO
Assessorato Agricoltura
Ufficio Speciale K5

Perizia effettuata da: p.a. MINCIOTTI Maurizio
Comune di: VETRALLA
Evento: GRANDINATA del 29 luglio 2002

STIMA DEI DANNI ALLA PRODUZIONE AGRICOLA

Comune	Foglio	SAU/ Foglio	Coltura	Stadio fenologico	% danno	SAU coltura Ha	SAU danneggiata ha	% danno produzione
Vetralla	1 parte	224,0000	Vite		100	5,0000	5,0000	90
	1 parte		Olivio		100	4,0000	4,0000	30
	1 parte		Mais da insilare		100	5,0000	5,0000	50
	1 parte		erba medica		100	1,0000	1,0000	30
	1 parte		mele		100	0,5000	0,5000	30

Il Funzionario incaricato
MINCIOTTI Maurizio



REGIONE LAZIO
 Assessorato Agricoltura
 Ufficio Speciale K5

Perizia effettuata da: p.a. MINCIOTTI Maurizio
 Comune di: VETRALLA
 Evento: GRANDINATA del 29 luglio 2002

STIMA DEI DANNI ALLA PRODUZIONE AGRICOLA

Comune	Foglio	SAU/ Foglio	Coltura	Stadio fenologico	Coltivato %	SAU coltura Ha	SAU danneggiata Ha	% danno coltivato
Vetralla	2 parte	124,0000	Vite		100	5,0000	5,0000	90
			Olivo		100	16,0000	16,0000	30

Il Funzionario incaricato
 MINCIOTTI Maurizio



1303
 27 SET 2002

REGIONE LAZIO
 Assessorato Agricoltura
 Ufficio Speciale K5

Perizia effettuata da: p.a. MINCIOTTI Maurizio
 Comune di: VETRALLA
 Evento: GRANDINATA del 29 luglio 2002

STIMA DEI DANNI ALLA PRODUZIONE AGRICOLA

Comune	Foglio	SAU/ Foglio	Cultura	Stadio fenologico	Output %	SAU coltura I ha	SAU danneggiata ha	% danno produttore
Vetralla	3 parte	102,0000	Vite		90	1,0000	2,7000	90
			Olivo		65	12,0000	7,2000	30

Il Funzionario incaricato
 MINCIOTTI MAURIZIO



REGIONE LAZIO
Assessorato Agricoltura
Ufficio Speciale K5

Perizia effettuata da: p.a. MINCIOTTI Maurizio
Comune di: VETRALLA
Evento: GRANDINATA del 29 luglio 2002

STIMA DEI DANNI ALLA PRODUZIONE AGRICOLA

Comune	Foglio	SAU/ Foglio	Coltura	Stadio fenologico	% danni	SAU danneggiata ha	% danno produzione
Vetralla	4 parte	99,0000	Vite		70	0,7000	90
			Olivio		60	4,8000	30

Il Funzionario incaricato
MINCIOTTI Maurizio



REGIONE LAZIO
 Assessorato Agricoltura
 Ufficio Speciale K5

Perizia effettuata da: p.a. MINCIOTTI Maurizio
 Comune di: VETRALLA
 Evento: GRANDINATA del 29 luglio 2002

STIMA DEI DANNE ALLA PRODUZIONE AGRICOLA

Comune	Foglio	SALI/ Foglio	Cultura	Stadio fenologico	Quota %	SAU coltura Ha	SAU danneggiata ha	% danno produzione
Vetralla	5 parte	107,0000	Vite		90	1,5000	1,3500	90
			Olivo		80	6,5000	5,2000	80
								30

Il Funzionario incaricato
 MINCIOTTI Maurizio



REGIONE LAZIO
 Assessorato Agricoltura
 Ufficio Speciale K5

Perizia effettuata da: p.a. MINICIONI Maurizio
 Comune di: VETRALLA
 Evento: GRANDINATA del 29 luglio 2002

SIMMA DEI DANNI ALLA PRODUZIONE AGRICOLA

Comune	Foglio	SAU/ Foglio	Cultura	Stadio fenologico	Grado %	SAU cultura f.l.a.	SAU danneggiata ha	percentuale danneggiata %
Vetralla	8 parte	457,0000	Vite		100	8,0000	8,0000	90
			Olivo		100	52,0000	52,0000	30
			Mais da insilare		100	30,0000	30,0000	50
			erba medica		100	1,0000	1,0000	30
			mele		100	12,0000	12,0000	30
			nocciolato		100	3,0000	3,0000	30
			tabacco		100	18,0000	18,0000	50

Il Funzionario incaricato
 MINICIONI Maurizio



REGIONE LAZIO
 Assessorato Agricoltura
 Ufficio Speciale X.5

Perizia effettuata da: **p.a. MINCIOTTI Maurizio**
 Comune di: **VERULLA**
 Evento: **GRANDINATA del 29 luglio 2002**

STIMA DEI DANNI ALLA PRODUZIONE AGRICOLA

Comune	Foglio	SAU/ Foglio	Coltura	Stadio fenologico	Quota %	SAU coltura Ha	SAU danneggiata ha	Quota %
Verulla	9 parte	99,0000	Vite		100	3,0000	3,0000	90
			Olivio		100	6,0000	6,0000	30

Il Funzionario incaricato
MINCIOTTI Maurizio



REGIONE LAZIO
Assessorato Agricoltura
Ufficio Speciale K5

Perizia effettuata da: p.a. MINCIOTTI Maurizio
Comune di: VETRALLA
Evento: GRANDINATA del 29 luglio 2002

STIMA DEI DANNI ALLA PRODUZIONE AGRICOLA

Comune	Foglio	SAU/ Foglio	Cultura	Stadio fenologico	Colto %	SAU coltura Ha	SAU danneggiata ha	% danno Produzione
Vetralla	10 parte	120,0000	Vite		100	8,0000	8,0000	90
			Olivo		100	45,0000	45,0000	30
			Mais da insilare		100	15,0000	15,0000	50
			tabacco		100	1,0000	1,0000	30
			nocciuolo		100	12,0000	12,0000	30
			mebani		100	5,0000	5,0000	100

Il Funzionario incaricato
MINCIOTTI Maurizio



REGIONE LAZIO
Assessorato Agricoltura
Ufficio Speciale K5

Perizia effettuata da: p.a. MINICCIOTTI Maurizio
Comune di: VETRALLA
Evento: GRANDINATA del 29 luglio 2002

ALLA PRODUZIONE AGRICOLA

Comune	Foglio	SAU/ Foglio	Cultura	Stadio fenologico	quantità %	SAU coltura Ha	SAU danneggiata ha	% danno produzione
Vetralla	11 parte	105,0000	Vite		100	6,0000	6,0000	90
			Olivo		100	30,0000	30,0000	30
			Mais da insilare		100	12,0000	12,0000	50
			mele meleoni		100	1,0000	1,0000	30
				100	3,0000	3,0000	100	

Il Funzionario incaricato
MINICCIOTTI Maurizio



REGIONE LAZIO
Assessorato Agricoltura
Ufficio Speciale K5

Perizia effettuata da: P.a. MINCIOTTI Maurizio
Comune di: VETRALLA
Evento: GRANDINATA del 29 luglio 2002

STIMA DEI DANNI ALLA PRODUZIONE AGRICOLA

Comune	Foglio	SAL/ Foglio	Coltura	Stadio fenologico	Grado di maturazione	SAU coltura Ha	SAU danneggiata ha	% danno
Vetralla	17 parte	89,0000	Vite		90	2,0000	1,8000	90
			Olivio		80	7,0000	5,6000	30

Il Funzionario incaricato
MINCIOTTI Maurizio



REGIONE LAZIO
Assessorato Agricoltura
Ufficio Speciale X5

Perizia effettuata da: p.a. MINICCIOTTI Maurizio
Comune di: VETRALLA
Evento: GRANDINATA del 29 luglio 2002

STIMA DEI DANNI ALLA PRODUZIONE AGRICOLA

Comune	Foglio	SAU/ Foglio	Coltura		Stadio fenologico	Danni %	SAU coltura Ha	SAU danneggiata ha	% danno produzione
			Vite	Olivio					
Vetralla	18 parte	75,5000	60	20			3,0000	1,8000	90
							6,0000	1,2000	30

Il Funzionario incaricato
MINICCIOTTI Maurizio



[Faint handwritten notes and illegible text in the right margin]

REGIONE LAZIO
Assessorato Agricoltura
Ufficio Speciale K5

Perizia effettuata da: P.a. MINCIOTTI Maurizio
Comune di: VERRALLA
Evento: GRANDINATA del 29 luglio 2002

STIMA DEI DANNI ALLA PRODUZIONE AGRICOLA

Comune	Foglio	SAU/ Foglio	Coltura	Stadio fenologico	otturp %	SAU coltura Ha	SAU danneggiata ha	% danno produzione
Verralla	19 parte	65,0000	Vite		50	2,0000	1,0000	90
			Olivio		10	12,0000	1,2000	30

Il Funzionario incaricato
MINCIOTTI Maurizio



Perizia effettuata da: p.a. MINCIOTTI Maurizio
Comune di: VE TRALLA
Evento: GRANDINATA del 29 luglio 2002

STIMA DEI DANNI ALLA PRODUZIONE AGRICOLA

Comune	Foglio	SAU/ Foglio	Coltura	Stadio fenologico	Danni %	SAU coltura Hea	SAU danneggiata ha	% danno Produzione
Vetralla	20 parte	72,0000	Vite		30	3,0000	0,9000	90
			Olivio		10	10,0000	1,0000	30

Il Funzionario incaricato
MINCIOTTI Maurizio




REGIONE LAZIO
Assessorato Agricoltura
Ufficio Speciale K5

Perizia effettuata da: p.a. MINCIOTTI Maurizio
Comune di: VETRALLA
Evento: GRANDINATA del 29 luglio 2002

STIMA DEI DANNI ALLA PRODUZIONE AGRICOLA

Comune	Foglio	SAU/ Foglio	Coltura	Stadio fenologico	Stadio % danno	SAU coltura I Cd	SAU danneggiata ha	% danno produzione
Vetralla	29 parte	145,0000			30	2,0000	0,6000	90
						12,0000	1,2000	30

Il Funzionario incaricato
MINCIOTTI Maurizio

[Faint handwritten notes and a circular stamp]

[Circular stamp with signature]

Perizia effettuata da: p.a. MINCIOTTI Maurizio
Comune di: VETRALLA
Evento: GRANDINATA del 29 luglio 2002

STIMA DEI DANNI ALLA PRODUZIONE AGRICOLA

Comune	Foglio	SAU/ Foglio	Coltura	Stadio fenologico	Danni %	SAU coltura Ha	SAU danneggiata ha	% danno Produzione
Vetralla	30 parte	127,0000	Vite		40	1,5000	0,6000	90
			Olivo		30	8,0000	2,4000	30

Il Funzionario incaricato
MINCIOTTI Maurizio



Perizia effettuata da: p.a. MINCIOTTI Maurizio
Comune di: VETRALLA
Evento: GRANDINATA del 29 luglio 2002

STIMA DEI DANNI ALLA PRODUZIONE AGRICOLA

Comune	Foglio	SALI/ Foglio	Coltura	Stadio fenologico	Danni %	SAU coltura Ha	SAU danneggiata ha	% danno produzione
Vetralla	32 parte	89,0000	Vite		40	2,0000	0,8000	90
			Olivo		30	10,0000	3,0000	30


Il Funzionario incaricato
MINCIOTTI Maurizio

Perizia effettuata da: p.a. MINCIOTTI Maurizio
Comune di: VETRALLA
Evento: GRANDINATA del 29 luglio 2002

STIMA DEI DANNI ALLA PRODUZIONE AGRICOLA

Comune	Foglio	SAU/ Foglio	Cultura	Stadio fenologico	SAU coltura Ha	SAU danneggiata ha	% danno
Vetralla	33 parte	91,0000	Vite		1,0000	0,4000	90
			Olivio		8,0000	2,4000	30

Il Funzionario incaricato
MINCIOTTI Maurizio



[Faint handwritten notes and illegible text in the right margin]

REGIONE LAZIO
Assessorato Agricoltura
Ufficio Speciale K5

Perizia effettuata da: p.a. MINCIOTTI Maurizio
Comune di: VETRALLA
Evento: GRANDINATA del 29 luglio 2002

S'ILMA DEI DANNI ALLA PRODUZIONE AGRICOLA

Comune	Foglio	SAU/ Foglio	Coltura	Stadio fenologico	SAU %	SAU coltura Ha	SAU danneggiata ha	% danno % produzione
Vetralla	34 parte	95,0000	Vite		40	1,5000	0,6000	90
			Olivio		30	6,0000	1,8000	30

Il Funzionario incaricato
MINCIOTTI Maurizio

REGIONE LAZIO
 Assessorato Agricoltura
 Ufficio Speciale K5

Perizia effettuata da: p.a. MINCIOIOTTI Maurizio
 Comune di: VETRALLA
 Evento: GRANDINATA del 29 luglio 2002

STIMA DEI DANNI ALLA PRODUZIONE AGRICOLA

Comune	Foglio	SAU/ Foglio	Cultura	Stadio fenologico	Danni %	SAU coltura Ha	SAU danneggiata ha	% danno produzione
Vetralla	35 parte	102,0000	Vite		40	2,0000	0,8000	90
			Olivo		30	8,0000	2,4000	30

Il Funzionario incaricato
 MINCIOIOTTI Maurizio



[Faint, illegible handwritten notes or signatures]

Ministero dell'Agricoltura e Foreste
DEL 27 SET 2002




Ministero dell'Agricoltura e Foreste

Modello B

REGIONE LAZIO
Comune di Lubriano

EVENTO:
grandinata dal 25 giugno e dal 6 agosto 2002

PRODUZIONE ORDINARIA DEL TERRITORIO DELIMITATO



Protocollo _____

IL DIRIGENTE USDA - VT - KS
Dr. Giovanni SABYAGUERI

EVENTO

Ministero dell'Agricoltura e Foreste

Accertamento degli eventi calamitosi



Modello C
REGIONE LAZIO
Comune di Lubriano
EVENTO:
grandinata del 25 giugno e del 6 agosto 2002

Codice Colture	Cultura	Superficie (ha)	Valore (L. 1000)
2440	Vite	10	1000
2450	Oliveti	10	1000
1200	Milie	10	1000
1130	Grano	10	1000
TOTALI		40	4000

Protocollo _____

IL DIRIGENTE USDA - XVI - KS
Dr. GIOVANNI SCHIACCIAGLIERI

Del. 27 SLN 2002

REGIONE LAZIO

Perizia effettuata da Cortignani Dario e Lattanzi Giovanni Carlo

nel Comune di

Assessorato Agricoltura
Ufficio Speciale K5
Lubrignano

evento

Grandine del 6 agosto '02
Grandine del 25 giugno '02

Stima dei danni alla Produzione Agricola

Produzione ordinaria

Maïs

Foglio	Sau/foglio	Stadio Fenologico	% Danno	SAU coltura Ha	Superficie danneggiata	Prod/ha	Prod. Totale	Prezzo Un.	Valore Totale	% Danno produzione	Valore Perduto
3/p	40	Maturazione cerosa	100%	10	10	50	500	15	7500	50%	3750
7/p	50	Maturazione cerosa	100%	15	15	60	900	15	13500	60%	8100
8/p	32	Maturazione cerosa	100%	14	14	50	700	15	10500	60%	6300
11	85	Maturazione cerosa	100%	15	15	50	750	15	11250	60%	6750
12/p	45	Maturazione cerosa	100%	25	25	50	1250	15	18750	60%	11250
13/p	69	Maturazione cerosa	100%	20	20	50	1000	15	15000	60%	9000
14/p	59	Maturazione cerosa	100%	10	10	50	500	15	7500	80%	6000
16/p	17	Maturazione cerosa	100%	4	4	50	200	15	3000	50%	1500
Totale				113	113		5.800		87.000	60,86%	52.950,00

Grano

Foglio	Sau/foglio	Stadio Fenologico	% Danno	SAU coltura Ha	Superficie dan.	Prod/ha	Prod. Totale	Prezzo Un.	Valore Totale	% Danno produzione	Valore Perduto
3/p	40	maturazione	100%	10	10	40	400	14,46	5784	30%	1735,2
7/p	50	maturazione	100%	30	30	40	1200	14,46	17352	30%	5205,6
8/p	32	maturazione	100%	8	8	40	320	14,46	4627,2	30%	1388,16
9/p	12	maturazione	100%	3	3	40	120	14,46	1735,2	30%	520,56
11	85	maturazione	100%	20	20	40	800	14,46	11568	30%	3470,4
13/p	69	maturazione	100%	30	30	40	1200	14,46	17352	30%	5205,6
14/p	59	maturazione	100%	25	25	40	1000	14,46	14460	30%	4338,0
Totale				126	126		5.040		72.878	30,00%	21.863,52

DEL

Parizia effettuata da Cortignani Dario e Lettuzzi Giovanni Carlo
Stima dei danni alla Produzione Agricola

nel Comune di

REGIONE LAZIO
Assessorato Agricoltura
Ufficio Speciale K5
Lutibrano

evento

Grandine del 6 agosto '02
Grandine del 25 giugno '02

Produzione ordinaria

Vite

Foglio	Saufoglio	Stadio Fenologico	% Danno	SAU coltura	Superficie danneggiata	Prod/ha	Prod. Totale	Prezzo Un.	Valore Totale	% Danno produ.	Valore Perduto
3/p	40	invagliatura	100%	8	8	110	880	33,60	29.568	60%	17.740,80
10/p	8	invagliatura	100%	3	3	110	330	33,60	11.088	70%	7.761,60
11	85	invagliatura	100%	10	10	110	1.100	33,60	36.960	70%	25.872,00
12/p	45	invagliatura	100%	2,5	2,5	110	275	33,60	9.240	60%	5.544,00
13/p	69	invagliatura	100%	4	4	110	440	33,60	14.784	70%	10.348,80
14/p	59	invagliatura	100%	7	7	110	770	33,60	25.872	70%	18.110,40
15/p	10,5	invagliatura	100%	1,5	1,5	110	165	33,60	5.544	50%	2.772,00
16/p	17	invagliatura	100%	1	1	110	110	33,60	3.696	70%	2.587,20
17/p	23,5	invagliatura	100%	0,5	0,5	110	55	33,60	1.848	70%	1.293,60
Totale				37,5	37,5		4.125		138.600	66%	92.090,40

Olive

Foglio	Saufoglio	Stadio Fenologico	% Danno	SAU coltura	Superficie danneggiata	Prod/ha	Prod. Totale	Prezzo Un.	Valore Totale	% Danno produzione	Valore Perduto
3/p	40	invagliatura	100%	7	7	40	280	51,64	14.459	40%	5.783,68
10/p	8	invagliatura	100%	3	3	40	120	51,64	6.197	40%	2.478,72
11	85	invagliatura	100%	15	15	30	450	51,64	23.238	50%	11.619,00
12/p	45	invagliatura	100%	2,5	2,5	30	75	51,64	3.873	40%	1.549,20
13/p	69	invagliatura	100%	5	5	40	200	51,64	10.328	40%	4.131,20
14/p	59	invagliatura	100%	7	7	40	280	51,64	14.459	50%	7.229,60
15/p	10,5	invagliatura	100%	4	4	40	160	51,64	8.262	40%	3.304,96
16/p	17	invagliatura	100%	2	2	40	80	51,64	4.131	50%	2.065,60
17/p	23,5	invagliatura	100%	8	8	40	320	51,64	16.525	50%	8.262,40
Totale				53,5			1.965		101.473	45,75%	46.424,36



Ministero dell'Agricoltura e Foreste

ALLEG. 2° A SCHEM. M.

DEL ...

Modello C

REGIONE LAZIO

Comune di Castiglione in Teverina

EVENTO:

grandinata del 6 agosto 2002

Accertamento degli eventi calamitosi

Codice Cultura	Cultura
2440	vite
2450	oliva
2292	kiwi
1450	girasole
1550	tabacco
1370	barbabietola
1206	mais
1130	frumento
TOTALI								

Protocollo _____

IL DIRIGENTE
D. F. ...
D. F. ...
D. F. ...

Ministero dell'Agricoltura e Foreste


Modello B

REGIONE LAZIO

Comune di Castiglione in Teverina

EVENTO:
grandinata del 6 agosto 2002

PRODUZIONE ORDINARIA DEL TERRITORIO DELIMITATO



Protocollo _____

IL DIRIGENTE USDA - VT - KS
D. GENTILE
D. CARAVAGLIERI



DEI

REGIONE LAZIO
 Assessorato Agricoltura
 Ufficio Speciale KS
 Castiglione in Teverina evento Giardiniere del 6 Agosto '02

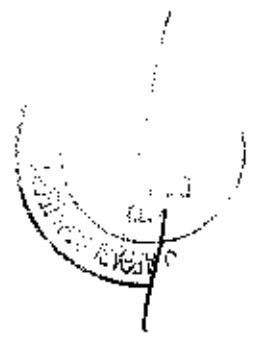
Provincia effettuata da Cortignani Danilo e Lattanzi Giovanni Carlo nei Comuni di
 Sirmia dei denni alla Produzione Agricola a
 Produzione ordinaria

Foglio	SAU Foglio	Stadi e Favecolto	% Danni coltura	SAU coltura	Superficie	Prodotti	Prod. Totale	Prezzo	Valore Totale	% Danni	Valore Perduto
22	63	inveglitura	100%	35	35	110	3950	99,65	129.960	70%	90.652
27	63	inveglitura	100%	8	8	110	880	33,5	28.568	40%	11.827
20	31	inveglitura	100%	10	10	110	1100	33,6	38.960	60%	22.176
19	65,5	inveglitura	100%	18	19	110	2090	33,6	70.294	70%	49.157
17	8	inveglitura	100%	4	4	110	440	33,6	14.784	60%	8.870
16	7	inveglitura	100%	5	5	110	550	33,5	18.480	60%	14.784
15	23	inveglitura	100%	7	7	110	770	33,5	25.872	70%	18.110
11	31	inveglitura	100%	14	14	110	1540	33,5	51.744	70%	38.221
10	23	inveglitura	100%	7	7	110	770	33,6	25.872	70%	18.110
8	14	inveglitura	100%	4	4	110	440	33,6	14.784	60%	8.870
8	34	inveglitura	100%	3	3	110	330	89,6	11.058	80%	6.854
7	17	inveglitura	100%	12	12	110	1320	33,6	44.352	70%	31.048
Totale				28	128		14.080		473.088		

4 al Foglio 22 Danni alla Struttura nei esportazione del Marchio di copertura valutato in € 13.076

Foglio	SAU Foglio	Stadi e Favecolto	% Danni coltura	SAU coltura	Superficie	Prodotti	Prod. Totale	Prezzo	Valore Totale	% Danni	Valore Perduto
22	63	inveglitura	100%	15	15	40	60	51,64	3.088	50%	1.549
21	68	inveglitura	100%	10	10	40	400	5,84	20.856	30%	6.197
20	31	inveglitura	100%	7	7	40	280	5,84	14.459	40%	5.784
18	65,5	inveglitura	100%	15	15	40	80	51,64	8.086	50%	1.549
17	7	inveglitura	100%	3	3	40	120	51,64	6.197	40%	2.479
16	7	inveglitura	100%	2	2	40	80	51,64	4.131	50%	2.086
15	23	inveglitura	100%	10	10	40	400	51,64	20.856	40%	8.282
11	31	inveglitura	100%	3	3	40	120	51,64	6.197	40%	2.479
10	81	inveglitura	100%	6	4	40	240	51,64	12.394	40%	4.957
9	14	inveglitura	100%	4	4	40	160	51,64	8.282	35%	2.892
8	34	inveglitura	100%	7	7	40	280	51,64	14.459	40%	5.784
7	17	inveglitura	100%	5	5	40	200	5,84	10.320	40%	4.131
Totale				50	240		2400		129.936		

50

Parzia estatura da Contigiani Dario e Sabatani Giovanni Carlo nel Comune di Castiglione Teverina agosto '02
 Strada dei danni alla Produzione Agricola

REGIONE LAZIO
 Assessorato Agricoltura
 Ufficio Speciale K5
 Castiglione Teverina agosto 2002
 Produzione ordinaria

Fogli

Foglio	SAU Foglia	Stadio Fenologico	% Danni Foglia	SAU Foglia	Superficie Prod. Foglia	Prod. Totale Foglia	Prezzo Foglia	Valore Totale Foglia	% Danni Foglia	Valore Totale Foglia	
B	34	100% maturazione	100%	4	4	50	500	51.64	30.984	50%	15.492
Totale				4	4	50	500		30.984		

Girasole

Foglio	SAU Foglia	Stadio Fenologico	% Danni Foglia	SAU Foglia	Superficie Prod. Foglia	Prod. Totale Foglia	Prezzo Foglia	Valore Totale Foglia	% Danni Foglia	Valore Totale Foglia	
22	63	100% maturazione	100%	13,5	13,5	20	270	25,83	8.974	10%	897
21	69	100% maturazione	100%	16	16	20	320	25,83	8.268	10%	827
20	31	100% maturazione	100%	0	0	20	0	25,83%	0	0%	0
Totale	63,5	100%	100%	10	10	20	200	25,83	5.188	10%	517
				39,5	39,5		790		20.406		

Tabacco

Foglio	SAU Foglia	Stadio Fenologico	% Danni Foglia	SAU Foglia	Superficie Prod. Foglia	Prod. Totale Foglia	Prezzo Foglia	Valore Totale Foglia	% Danni Foglia	Valore Totale Foglia	
19	66,5	100% Quarta foglia	100%	20	20	28	680	72,3	40.488	80%	32.390
Totale				20	20		680		40.488		

Serebbepiccola

Foglio	SAU Foglia	Stadio Fenologico	% Danni Foglia	SAU Foglia	Superficie Prod. Foglia	Prod. Totale Foglia	Prezzo Foglia	Valore Totale Foglia	% Danni Foglia	Valore Totale Foglia	
21	88	100% maturazione	100%	14	14	600	8400	515	43.344	50%	21.672
Totale				14	14		8400		43.344		

ALLEGATO 1

DEL

Perizia effettuata da Cortignani Dario e Lattanzi Giovanni Carlo nel Comune di Castelforte in Teverina
 Produzione Agraria
 REGIONE LAZIO
 Assessorato Agricoltura
 Ufficio Spese e K5
 Castelforte in Teverina
 evento Grandine del 6 agosto '02

Mais

Foglio	Stato Foglio	Stato Fenologica	% Danni	SAU coltura	Superficie	Prod. Totale	Prezzo	Valore Totale	% Danno	Valore Perduto
22	68	100%	4	4	100	400	15	6.000	80%	3800
19	66,5	100%	5	5	100	500	15	7.500	50%	4500
Totale			9	9		900		13.500		

Grano

Foglio	Stato Foglio	Stato Fenologica	% Danni	SAU coltura	Superficie	Prod. Totale	Prezzo	Valore Totale	% Danno	Valore Perduto
22	63	100%	4	4	40	160	14,46	2.314	0%	0
21	68	100%	18	18	40	720	14,46	10.411	0%	0
20	31	100%	4	4	40	160	14,46	2.314	0%	0
19	06,5	100%	15	15	40	600	14,46	8.678	0%	0
17	9	100%	2	2	40	80	14,46	1.157	0%	0
11	31	100%	4	4	40	560	14,46	8.098	0%	0
8	34	100%	20	20	40	800	14,46	11.568	0%	0
Totale			77	77		3080		44.837		



[Handwritten mark]

Ministero
dell'Agricoltura e delle Foreste
S.I.A.N.

DEL

STIMA DEI DANNI

REGIONE LAZIO
PROVINCIA DI VITERBO

Comune di Castiglione in Teverina

MODC

Cod.	NATURA DANNO	QUANTITA'	IMPORTO DANNO	DESCRIZIONE DANNO	(A cura del MAF)
1	Al terreni non ripristinabili	ha			
2	Al terreni ripristinabili	ha			
3	Al fabbricati e altri man. ti	n.l	18.076 €	asportazione del manto di copertura	
4	Alle strade poderali e ecc	ml.			
5	Alle piantagioni arboree da frutto	ha			
6	Alle scorte vive	n.copi			
7	Alle scorte morte	q.li			

IL DIRIGENTE
Della Regione Lazio
Della Provincia di Viterbo

Ministero dell'Agricoltura e Foreste

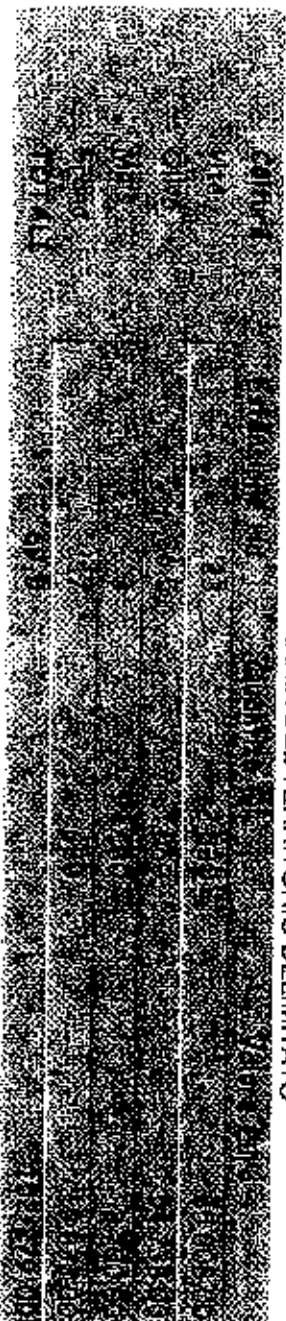
Modello B

REGIONE LAZIO

Comune di Civitella d'Agliano

EVENTO:
grandinata del 6 agosto 2002

PRODUZIONE ORDINARIA DEL TERRITORIO DELIMITATO



Protocollo _____

IL DIRIGENTE USDA - VT - KS
Dr. Giovanni Scavallieri



il

Ministero dell'Agricoltura e Foreste


Modello C
REGIONE LAZIO
Comune di Civitella d'Agliano
EVENTO:
grandinata del 6 agosto 2002

Accertamento degli eventi calamitosi

Codice Cultura	Cultura	Superficie coltivata (ha)	Superficie colpita (ha)	Superficie danneggiata (ha)	Superficie perduta (ha)	Superficie recupero (ha)	Superficie non recupero (ha)	Superficie totale danneggiata (ha)
2440	vite	1100	1100	1100	1100	0,00	1100	1100
2450	oliva	1200	1200	1200	1200	0,00	1200	1200
1200	Mais	1130	1130	1130	1130	0,00	1130	1130
1130	GRANA							
TOTALI		3430	3430	3430	3430	0,00	3430	3430

Protocollo _____

IL DIRIGENTE UFF. - VT - K5
Dr. Giovanni SCAVAGLIERI



[Handwritten signature]

REGIONE LAZIO
 Assessorato Agricoltura
 Ufficio Speciale K5
 Civitella d'Agliano

Perizia effettuata da Cortignani Darlo e Lettanzì Giovanni Carlo nel Comune di

evento Grandine del 6 agosto '02

Stima dei danni alla Produzione Agricola

Produzione ordinaria

Maïs

Foglio	Sau/foglio	Stadio Fenologico	% Danno	SAU coltura Ha	Superficie danneggiata	Prod./ha	Prod. Totale Un.	Prezzo	Valore Totale	% Danno produzione	Valore Perduto
3/p	20	Maturazione cerosa	100%	3	3	80	180	15	2700	0%	0
Totale				3	3		180		2.700	0,00%	

Grano

Foglio	Sau/foglio	Stadio Fenologico	% Danno	SAU coltura Ha	Superficie dan	Prod./ha	Prod. Totale Un.	Prezzo	Valore Totale	% Danno produzione	Valore Perduto
1	45		100%	2	2	40	80	14,46	1.157	0%	-
2	70		100%	10	10	40	400	14,46	5.784	0%	-
3/p	20		100%	5	5	40	200	14,46	2.892	0%	-
Totale				17	17		680		9.833	0,00%	





REGIONE LAZIO
 Assessorato Agricoltura
 Ufficio Speciale K5
 Civitella d'Agliano

Perizia effettuata da Cortignani Dario e Lattanzi Giovanni Carlo nel Comune di evento Grandine del 8 agosto '02


Stima dei danni alla Produzione Agricola

Produzione ordinaria

Foglio	Sau/foglio	Stadio Fenologico	% Danno	SAU coltura	Superficie danneggiata	Prod./ha	Prod. Totale	Prezzo Un.	Valore Totale	% Danno prod.	Valore Perduto
1	45		100%	10	10	110	1.100	33,60	36.960	80%	29.568,00
2	70		100%	8,5	8,5	110	935	33,60	31.416	80%	25.132,80
3/p	20		100%	4,5	4,5	110	495	33,60	16.632	80%	13.305,60
Totale				23	23		2.530		85.008	80%	68.006,40

Olivo

Foglio	Sau/foglio	Stadio Fenologico	% Danno	SAU coltura	Superficie danneggiata	Prod./ha	Prod. Totale	Prezzo Un.	Valore Totale	% Danno produzione	Valore Perduto
1	45		100%	7	7	40	280	51,64	14.459	50%	7.229,60
2	70		100%	16,5	16,5	40	660	51,64	34.082	50%	17.041,20
3/p	20		100%	3	3	40	120	51,64	6.197	50%	3.098,40
Totale				26,5	26,5		1.060		54.738	50,00%	27.369,20



Ministero dell'Agricoltura e

Modello C

REGIONE LAZIO
Comune di Graffignano
Evento grandinata del 6 agosto 2002
e nubifragio 10 agosto '02

Accertamento degli eventi calamitosi

Codice Cultura	Cultura	Produzione originaria		Cultura danneggiata	Cultura danneggiata	Cultura danneggiata	Cultura danneggiata	Cultura danneggiata	Cultura danneggiata
		Superficie coltivata	Superficie danneggiata						
1750	coltivatore	87,8	800	22.200	1.271	15.100	15.100	15.100	15.100
TOTALE		87,8				25.200	25.200	25.200	25.200

Protocollo _____

IL DIRIGENTE DSDA - VT - K5
Dr. Silvio SCARFAGLIERI





Ministero dell'Agricoltura e Foreste

Evento

Modello B

REGIONE LAZIO

Comune di Graffignano

grandinata del 6 agosto 2002

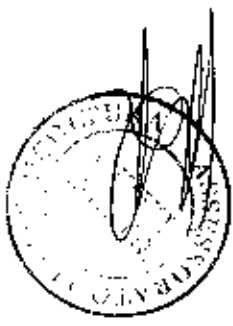
e nubifragio 10 agosto '02

PRODUZIONE ORDINARIA DEL TERRITORIO DELIMITATO



Protocollo _____

IL DIRIGENTE USPA - VT - KS
Dr. Giovanni Savagnieri




 28/08/02
 2002/08/28

Perizia effettuata da Cortignani Dario e Lattanzi Giovanni Carlo
 Stima dei danni alla Produzione Agricola

REGIONE LAZIO
 Assessorato Agricoltura
 Ufficio Speciale K5
 Grafignano

nel Comune di _____
 evento Grandine del 6 agosto '02
 e nubifragio 10 agosto '02
 Produzione ordinaria

	Sau/foglio	Stadio Fenologico	% Danno	SAU coltura	Superficie danneggiata	Prod/ha	Prod. Totali	Prezzo Un.	Valore Totale	% Danno	Valore Perduto
21/p	23	maturazione	100%	23	23	800	18400	7,74	142.416	70%	99.691
20/p	20	maturazione	100%	20	20	800	16000	7,74	123.840	70%	88.688
16/p	35	maturazione	100%	35	35	800	28000	7,74	216.720	50%	108.360
10/p	9,8	maturazione	100%	9,8	9,8	800	7840	7,74	60.682	70%	42.477
Totale				87,8	87,8		70.240		543.658		337.216



Ministero dell'Agricoltura e Foreste



Modello C

REGIONE LAZIO

Comune di Baginoro

EVENTO:

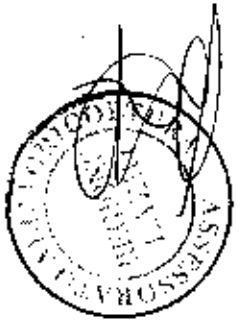
grandinata del 25 giugno e del 8 agosto 2002

Accertamento degli avveni calamitosi

Codice cultura	Cultura	Produzione (kg/ha)	Valore (litre)	Quantità (kg)	Valore (litre)
2440	vite	110	110	110	110
2450	olivo	110	110	110	110
2292	kiwi	110	110	110	110
2232	Macedonia	110	110	110	110
1200	Mais	110	110	110	110
1130	Grano	110	110	110	110
TOTALI					

Protocollo _____

IL DIRIGENTE USDA - VT - KS
Dr. Giovanni SANCIVAGHERI



Ministero dell'Agricoltura e Foreste

Modello B


REGIONE LAZIO

Comuna di Bagnoregio

EVENTO:

grandinata del 25 giugno e del 6 agosto 2002

PRODUZIONE ORDINARIA DEL TERRITORIO DELIMITATO



Protocollo _____

IL DIRIGENTE USDA - VT - KS
DR. GIOVANNI SOLIVAGLIERI

A handwritten signature or scribble, possibly a name, located in the top right corner of the page. It consists of several overlapping loops and lines.





Perizia effettuata da Corradini Davio e Latanzi Giovanni Carlo
 Sisma dei danni alla Produzione Agricola

nel Comune di

REGIONE LAZIO
 Assessorato Agricoltura
 Ufficio Spese K5
 Bagnoregio

evento

Produzione orofruttaria

Gravidine da 25 giugno e 6 agosto 02
 Scatola agosto 2001 febbraio 2002

Stampa illeggibile con data 2002


Foglio	SAU	Superficie danneggiata	Prod/ha	Prod. Totale	Prezzo	Valore Totale	% Danno produzione	Valore Perduta
7	21,5	2	150	300	57,64	15.482	0%	9.295
Totale	2	2	150	300		15.482		

Foglio	SAU	Superficie danneggiata	Prod/ha	Prod. Totale	Prezzo	Valore Totale	% Danno produzione	Valore Perduta
7	21,5	2,5	15	37,5	103,28	3.872	40%	1.540
Totale	2,5	2,5	15	37,5		3.872		

Foglio	SAU	Superficie danneggiata	Prod/ha	Prod. Totale	Prezzo	Valore Totale	% Danno produzione	Valore Perduta
8	11,45	4	60	200	15	3.000	50%	1.500
Totale	4	4	60	200		3.000		

Foglio	SAU	Superficie danneggiata	Prod/ha	Prod. Totale	Prezzo	Valore Totale	% Danno produzione	Valore Perduta
7	11,45	7	40	280	14,46	4.048	30%	1.214,64
8	21,5	10	40	400	14,46	5.784	30%	1.735,2
Totale	17	17	40	680		9.832		

* danni relativi alla grandinata del 25/06/02

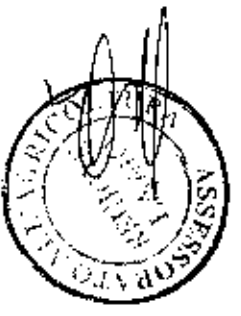


REGIONE LAZIO
 Assessorato Agricoltura
 Ufficio Spese e RS
 Bagnoli 20
 averna
 Grandine del 25 giugno e 8 agosto '22
 Siccità agosto 2021 - febbraio 2022

Perizia effettuata da Contigiani Davide e Lattanzi Giovanni Carlo
 nel Comune di Bagnoli 20
 Silma del danno a/c: Produzione Agriviva
 Produzione ordinaria

Vite	SAU	Superficie	Prod/ha	Prod. Totale	Prezzo	Valore Totale	% Danno produzione	Valore Perduta
Foglio 6/p	11,45	100%	0,45	110	49,5	33,6	100%	1.663
7	21,5	100%	0,5	110	55	33,6	100%	1.648
8/p	4	100%	2	110	220	33,6	100%	7.382
2/p	8	100%	2,5	110	275	33,6	100%	9.240
15/p	27	100%	1	110	110	33,6	100%	3.696
18/p	8,8	100%	1,3	110	143	33,6	100%	4.805
26/p	27,5	100%	2,5	110	275	33,6	100%	9.240
27/p	12,5	100%	0,5	110	55	33,6	100%	1.848
29/p	3,3	100%	0,8	110	88	33,6	100%	2.967
Totale	11,55	100%	0,95	1.271	1271	33,6	100%	42.688
								53,51%
								22,84%

SAU	Superficie	Prod/ha	Prod. Totale	Prezzo	Valore Totale	% Danno produzione	Valore Perduta	
Foglio 7	21,5	100%	1,5	30	45	51,64	100%	2.324
8/p	4	100%	7	40	280	51,64	100%	5.783,7
12/p	8	100%	3	40	120	51,64	100%	6.197
15/p	27	100%	10	30	300	51,64	100%	15.492
18/p	9,8	100%	0,5	107	107	51,64	100%	775
26/p	27,5	100%	5	40	200	51,64	100%	30.984
27/p	12,5	100%	6	40	240	51,64	100%	15.525
28/p	7	100%	7	25	175	51,64	100%	9.037
29/p	3,3	100%	2,5	25	82,5	51,64	100%	3.228
Totale	54,5	100%	2,5	1.917,5	1.917,5	51,64	100%	98.020
								44,55%
								44,113,5



Ministero dell'Agricoltura e Foreste


Accertamento degli eventi calamitosi

Modello C
REGIONE LAZIO
Comune di S. Lorenzo Nuovo
EVENTO:
grandinata del 6 agosto 2002

Codice Cultura	Cultura	Superficie coltivata (ha)	Superficie danneggiata (ha)	Percentuale danneggiata (%)	Valore danno accertato (Euro)
2440	Vite	23,00	2,50	10,87%	106.120,00
2450	Olivo	23,00	2,50	10,87%	106.120,00
2292	Kimì	23,00	2,50	10,87%	106.120,00
2040	Fruttiera	23,00	2,50	10,87%	106.120,00
1784	Orto pieno campo	23,00	2,50	10,87%	106.120,00
TOTALE		115,00	12,50	10,87%	1.061.200,00

Protocollo _____

IL DIRIGENTE USDO - YT - KS
Dr. Giovanni SODAVIGHERI



Ministero dell'Agricoltura e Foreste

Modello B

REGIONE LAZIO
Comune di S. Lorenzo Nuovo
EVENTO:
grandinata del 8 agosto 2002

PRODUZIONE ORDINARIA DEL TERRITORIO DELIMITATO

Cultura	Estensione Ha	Quantità (Q)	Valore Euro
VITIS	56,50	1.130	121.400,00
OLIVA	2,15	107,50	11.825,00
FRUMENTO	1	100,00	10.000,00
GRANDINATA	1	100,00	10.000,00
colto Piano scungio	1	100,00	10.000,00
TOTALE	61,20	1.537,50	163.225,00

Protocollo _____

IL DIRIGENTE USDA - VT AKS
Dr. Giovanni SORRACCHIERI





Ferzia effettuata da Piccoli Giovanni; Davida
 Sirma dei danni alla Produzione Agricola

REGIONE LAZIO
 Assessorato Agricoltura
 Ufficio Spese MS
 S. Lorenzo
 nel Comune di
 Produzione ordinaria

Gravina del 6 agosto 02

Foglio	SAU	Superficie danneggiata	Prod./ha	Prod. Totale/Km.	Prezzo	Valore Totale	% Danno produzione	Valore Perdute
11/P	100%	1,5	100	150	36	5.400	80%	4.320
12/P	100%	1,5	100	300	36	10.800	80%	8.640
13/P	100%	9	100	900	36	32.400	80%	25.920
14/P	100%	18	100	1.800	36	64.800	80%	51.840
15/P	100%	5	100	500	36	18.000	80%	14.400
Totale		36,5		3.650		131.400	80,00%	105.120

* Danni alle strutture (serre mq 1.500 valore di ripristino 131.25

Foglio	SAU	Superficie danneggiata	Prod./ha	Prod. Totale/Km.	Prezzo	Valore Totale	% Danno produzione	Valore Perdute
1/P	100%	1,5	30	45	51,64	2.324	80%	1.859,6
12/P	100%	5	30	150	51,64	7.746	70%	5.422,2
13/P	100%	6	30	180	51,64	9.295,2	70%	6.506,6
14/P	100%	2	30	60	51,64	3.098,4	70%	2.168,9
15/P	100%	10	30	300	51,64	15.492	70%	10.844,4
Totale		23,5		769		36.406	70,84%	25.718,7



Perizia effettuata da **Piccoli Giovanni, Davide** nel Comune di **S. Lorenzo** **everio** **Grandina del 8 agosto 02**
 Strada dei danni alla Produzione Agricola **Produzione originale**

Coltura	Stadio Fenologico	% Danno	SAU	Superficie danneggiata	Prod. Totale	Prezzo	Valore Totale	% Danno produzione	Valore Perdute
Foglio	Scartoglio	100%	1	1	250	51,64	12.910	60%	7.746
13/0	18 Inizio maturazione	100%	1	1	250	51,64	12.910	60%	7.746
Totale			1	1	500				

Coltura	Stadio Fenologico	% Danno	SAU	Superficie danneggiata	Prod. Totale	Prezzo	Valore Totale	% Danno produzione	Valore Perdute
Foglio	Scartoglio	100%	1	1	250	51,64	12.911	60%	7.747
14/0	21 Inizio maturazione	100%	1	1	250	51,64	12.911	60%	7.747
Totale			1	1	500		25.822		15.493

Coltura	Stadio Fenologico	% Danno	SAU	Superficie danneggiata	Prod. Totale	Prezzo	Valore Totale	% Danno produzione	Valore Perdute
Foglio	Scartoglio	100%	3	3	200	77,00	15.400	100%	15.400
14/0	21 Inizio maturazione	100%	1	1	200	77,00	15.400	100%	15.400
Totale			4	3	400	77,00	30.800		30.800

Handwritten signature

Ministero
dell'Agricoltura e delle Foreste
S.I.A.N.

Comune di S. Lorenzo Nuovo

STIMA DEI DANNI

REGIONE LAZIO
PROVINCIA DI VITERBO

MOD. C

Cod.	NATURA DANNO	QUANTITA'	IMPORTO DANNO	DESCRIZIONE DANNO	(A cura del MAF)
1	Ai terreni non ripristinabili	ha			
2	Ai terreni ripristinabili	ha			
3	Ai fabbricati e altri man. ti	n. l. serre mq 1500	13.125 €	asportazione del manto di copertura	
4	Alle strade poderali e ecc	ml.			
5	Alle piantagioni arboree da frutto	ha			
6	Alle scorte vive	n. capi			
7	Alle scorte morte	q.li			

IL DIRIGENTE USDA) VT - K5
Dr. Giovanni SCARAVI
Viterbo



Ministero dell'Agricoltura e Foreste

Modello C
REGIONE LAZIO
Comune di Bolsena
EVENTO:
grandinata del 8 agosto 2002



Accertamento degli eventi calamitosi

Codice Colture	Colture	Superficie (ha)	Produzione (t/ha)	Produzione (t)	Valore (Mio. Lit.)	Valore (Mio. Lit.)	Valore (Mio. Lit.)
2440	vite	11,4	11,4	11,4	11,4	11,4	11,4
2480	OLIVO	11,4	11,4	11,4	11,4	11,4	11,4
2292	KIVI	11,4	11,4	11,4	11,4	11,4	11,4
2210	Susino	11,4	11,4	11,4	11,4	11,4	11,4
1200	Mais	11,4	11,4	11,4	11,4	11,4	11,4
2180	Pesce	11,4	11,4	11,4	11,4	11,4	11,4
2040	Frutteto	11,4	11,4	11,4	11,4	11,4	11,4
1450	Carobole	11,4	11,4	11,4	11,4	11,4	11,4
1600	Orto pieno campo	11,4	11,4	11,4	11,4	11,4	11,4
TOTALI		114	114	114	114	114	114

Protocollo _____

IL DIRIGENTE USDA - VT - KS
DR. GIOVANNI BOSCAI VALLIHERI

Ministero dell'Agricoltura e Foreste

REGIONE LAZIO

Comune di Bolsena

Modello B

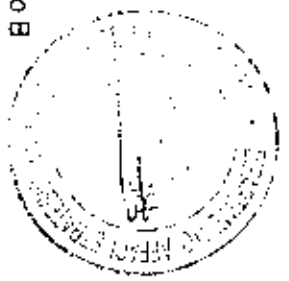
EVENTO:
grandinata del 6 agosto 2002

PRODUZIONE ORDINARIA DEL TERRITORIO DELIMITATO

Cultura	Superficie (ha)	Produzione (t)
Uva	100	10000
Grano	200	20000
Orzo	100	10000
Legumi	50	5000
Altre colture	50	5000
Totale	500	50000

Protocollo _____

IL DIRIGENTE USDA - VT - KS
Dr. Giovanni Scavaglioni



Perizia effettuata da PIERPAOLO PIRRAMI SAVIDA
 Stimma dei danni alla Produzione Agricola a

nel Comune di
 Bosisno

REGIONE LAZIO
 Assessorato Agricoltura
 Ufficio Spese e K5
 evento
 Giornone 8 agosto 192

Produzione ordinaria

Foglio	Stadio Fenologico	% Danno	SAU coltura Ha	Superficie da danneggiata	Prodna	Prod. Totale/Km.	Prezzo	Valore Totale	% Danno produzione	Valore Perdito
1/P	123,28 maturazione	100%	4	4	200	800	51,64	41.312	50%	20656
8/P	321 maturazione	100%	4	4	200	800	51,64	41.312	50%	20656
Totale			8	8	400	1.600		82.624	50,00%	41.312

Foglio	Stadio Fenologico	% Danno	SAU coltura Ha	Superficie da danneggiata	Prodna	Prod. Totale/Km.	Prezzo	Valore Totale	% Danno produzione	Valore Perdito
9/P	58,05 maturazione	100%	5,8	5,8	290	1400	51,51	72.296	50%	36148
7/D	13,87 maturazione	100%	1,17	1,17	280	292,5	51,54	15.105	80%	8052,82
10/P	5,71 maturazione	100%	1	1	250	250	51,64	12.810	50%	6405
Totale			7,77	7,77	820	1.943		100.211	51,51%	51.606

Foglio	Stadio Fenologico	% Danno	SAU coltura Ha	Superficie da danneggiata	Prodna	Prod. Totale/Km.	Prezzo	Valore Totale	% Danno produzione	Valore Perdito
1/P	123,28 maturazione	100%	40	40	20	800	25	20.000	50%	10.000
Totale			40	40	20	800		20.000		10.000

Orto pieno campo

Foglio	Stadio Fenologico	% Danno	SAU coltura Ha	Superficie da danneggiata	Prodna	Prod. Totale	Prezzo	Valore Totale	% Danno produzione	Valore Perdito
8/P	13,67 maturazione	100%	2,5	2,5	200	500	77	38.500	80%	30800
9/P	32 maturazione	100%	10	10	200	2000	77	154.000	100%	154000
10/P	15 maturazione	100%	2	2	200	400	77	30.800	100%	30800
Totale	15 maturazione	100%	17	17	600	3300	77	223.300	100%	223300



Perizia effettuata da Pizzini **SERRINI DAVID**
 Stimata dai danni alla Produzione Agricola

REGIONE LAZIO
 Assessorato Agricoltura
 Ufficio Speciale RIS
 del Comune di **Altepaese** evento **Grandine 6 agosto '02**
 Produzione ornata

Foglio	Sau/Foglio	Stadio Fenologico	% Danno	SAU coltura/ha	Superficie danneggiata	Prod/ha	Prod. Totale	Prezzo	Valore Totale	% Danno produzione	Valore Perduto
1/p	123,28	Inizio maturazione	100%	90,79	30,79	250	7695	51,64	397.370	70%	278.159
6/p	58,06	Inizio maturazione	100%	8,40	8,4	250	2100	51,64	108.444	70%	76.911
7/p	13,77	Inizio maturazione	100%	8,00	8	250	2000	51,64	103.280	40%	41.312
8/p	32	Inizio maturazione	100%	5,00	5	250	1250	51,64	64.560	70%	46.185
9/p	15	Inizio maturazione	100%	3,00	3	250	750	51,64	38.730	70%	27.111
11/p	18	Inizio maturazione	100%	4,00	4	250	1000	51,64	51.640	50%	26.820
12/p	8	Inizio maturazione	100%	12,00	12	250	3000	51,64	154.920	40%	61.968
Totale				71,18	71,18		17795		818.824	60,46%	505.406

Foglio	Sau/Foglio	Stadio Fenologico	% Danno	SAU coltura/ha	Superficie danneggiata	Prod/ha	Prod. Totale	Prezzo	Valore Totale	% Danno produzione	Valore Perduto
1/p	29,29	maturazione	100%	29	29	230	6600	51,64	299.184	50%	144.592
Totale				29	29		6600		299.184		144.592

Foglio	Sau/Foglio	Stadio Fenologico	% Danno	SAU coltura/ha	Superficie danneggiata	Prod/ha	Prod. Totale	Prezzo	Valore Totale	% Danno produzione	Valore Perduto
1/p	129,28	maturazione cereale	100%	8,5	8,5	50	425	10	4.250	30%	1.275
8/p	55,05	maturazione cereale	100%	39,8	39,8	50	1990	10	19.900	90%	18.910
7/p	13,87	maturazione cereale	100%	1	1	50	50	10	500	40%	200
15/p	17,97	maturazione cereale	100%	17,97	17,97	50	898,5	10	8.985	40%	3.594
16/p	3,31	maturazione cereale	100%	3,3	3,3	50	165	10	1.650	40%	660
Totale				70	70		3518,5		36.185	33%	11899

Perizia effettuata da Piccini **GIORGIO MARINO**
 Sisma del 29anni alla Produzione Agricola

REGIONE LAZIO
 Assessorato Agricoltura
 Ufficio Speciale KS
 Pubblica
 nel Comune di
 evento

Giugno e agosto '02

Produzione ordinaria

Vite	Foglio	Superficie	Stadio fenologico	% Danno	SAU	Superficie	Prod.	Prezzo	Valore Totale	% Danno p. soluzione	Valore
					coltura Ha	danneggiata	Totale	lit.			Perdute
	123,28	100%		100%	6	6	100	36	21.600	40%	17.280
	201	100%		100%	3	3	100	96	10.800	50%	5.400
	54,05	100%		100%	2,3	2,3	100	36	30.800	40%	4.320
	32	100%		100%	5	5	100	36	6.280	80%	6.624
	15	100%		100%	3	3	100	36	8.000	60%	8.000
	15	100%		100%	10	10	100	36	10.800	50%	5.400
	6	100%		100%	2	2	100	36	36.000	50%	18.000
	Totale				34,3	34,3	100	205	7.200	57%	3.800
					68,15		3.480		23.180	56,38%	69.624

Olive	Foglio	Superficie	Stadio fenologico	% Danno	SAU	Superficie	Prod.	Prezzo	Valore Totale	% Danno p. soluzione	Valore
					coltura Ha	danneggiata	Totale	lit.			Perdute
	123,28	100%		100%	6	6	30	51,64	9.285	70%	6.506,8
	201	100%		100%	3	3	30	51,64	7.748	60%	4.647,6
	54,05	100%		100%	2,15	2,15	30	51,64	26.388	50%	13.189,2
	32	100%		100%	1	1	30	51,64	3.321	70%	2.324,7
	15	100%		100%	8	8	30	51,64	12.394	40%	6.197
	15	100%		100%	7	7	30	51,64	7.436,2	90%	7.436,2
	15	100%		100%	10	10	30	51,64	10.844	60%	6.506,6
	16	100%		100%	10	10	30	51,64	15.492	60%	9.295,2
	6	100%		100%	2	2	30	51,64	3.090	60%	1.854,2
	Totale				68,15		204,5	300	105.678	57,82%	61.046,2

RECEVUTA
 29/06/02

Per copia conforme
 all'originale



1303 (N)

Modello C
REGIONE LAZIO
Comune di Tarquinia
EVENTO:
Nubifragio del 10 e 11 agosto 2002

Ministero dell'Agricoltura e Foreste

DEL

Accertamento degli eventi calamitosi

Codice	Cultura	Superficie (ha)	Superficie danneggiata (ha)	Superficie in perdita (ha)	Superficie in perdita (ha)
2440	Vite	100	100	100	100
2490	Olive	100	100	100	100
2180	Fave	100	100	100	100
1750	Peano	100	100	100	100
1200	Mais	100	100	100	100
1450	Girasole	100	100	100	100
1338	Favino	100	100	100	100
1777	Coconero	100	100	100	100
1771	Melone	100	100	100	100
1130	Grano	100	100	100	100
2611	Erba	100	100	100	100
2672	Erba medica	100	100	100	100
1370	Barbabietola	100	100	100	100
1729	Finoche	100	100	100	100
1784	Altre	100	100	100	100
Totale		1000	1000	1000	1000

Protocollo

IL DIRIGENTE USDA - VN-K5
D. GIANNI SCARFAGLIERI



2303 (W)
 27 SETTEMBRE 2002

Ministero dell'Agricoltura e Foreste

Modello B

REGIONE LAZIO
 Comune di Tarquinia

EVENTO:
 Nubilraglio 10 e 11 agosto 2002

PRODUZIONE ORDINARIA DEL TERRITORIO DELIMITATO

Cultura	Superficie in Ha	Quantità in q	Valore
Vite	10.000		
Olive	1.000		
Prati			
Foraggere			
Altre			
Arbusti			
Cereali			
Legumi			
Ortaggi			
Fruite			
Altre			
Totale	12.000		

Protocollo _____



IL DIRIGENTE USDA - VT - K5
 Dr. Giovanni SOARVAGLIERI

A303 (W)

DEL

Ministero dell'Agricoltura e Foreste


Modello C
REGIONE LAZIO
Comune di Montalto di Castro
EVENTO:
grandinata del agosto 2002

Accertamento degli eventi calamitosi

Descrizione	Valore	Danno accertato
	15.421,00	
	22.450,50	
	184.236,16	
	154.672,00	
	0,00	
	32.400,00	
	0,00	
	333.003,20	
	82.155,00	
	357.463,20	
	225.390,00	
	132.744,00	
	0,00	
	0,00	
	0,00	
	2.772.690,04	

Protocollo

IL DIRIGENTE USR DA - VT - K5
D. G. MONTI SCARVAGLIERI



Handwritten initials or signature.

ALLEG. SPA DELIB. N. 1303/W
DEL 27 SET 2002

Ministero dell'Agricoltura e Foreste

Modello B

REGIONE LAZIO

Comune di Montalto di Castro

EVENTO:

Nubifragio del 10 e 11 agosto 2002

PRODUZIONE ORDINARIA DEL TERRITORIO DELIMITATO

Comune	Superficie (ha)	Produzione (t)	Valore (Euro)
Montalto di Castro	1.235,75	1.235,75	1.235,75
...
Totale	1.235,75	1.235,75	1.235,75

Protocollo

IL DIRIGENTE USDA - VT - K6
DOTT. GIOVANNI SCARFAGLIERI



ALLEGATO 1
 DEL 27 SETTEMBRE 2002

REGIONE LAZIO
 Assessorato Agricoltura
 Ufficio Speciale IG
 Montiano c. Casure
 Montiano c. Casure
 16 agosto 2002

Finizia effettuata da Commissione di verifica per la delimitazione
 Strada dai carri alla Produzione Agricola

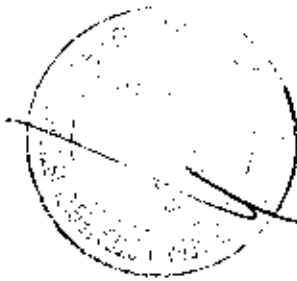
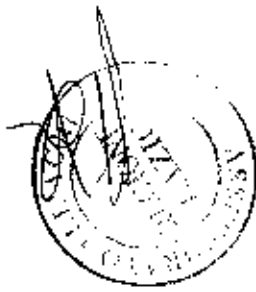
Intero Comune Sau ha 16.789,0

Produzione ordinaria

Cultura	S&T	Stadio Fenologico	% Danno	SAU coltura Ha	Superficie Ha garantita	Prod. Totale	Prezzo l./l.	Valore Totale	% Danno produzione	Valore Perduto
Vite	74	invagliatura	100%	74	74	7400	23,24	171.979	40%	68.780
Olivio	99	invagliatura	100%	99	83	4950	87,93	312.145	20%	62.437
Pomodoro	184	maturazione	95%	184	174,8	147800	6,78	1.292.418	80%	262.236
Prunodora in coltura ripetuta per erbai primaverili	40	maturazione	100%	40	40	28000	8,78	245.840	80%	196.672
Mais	278	maturazione erosa	0%	278	0	19950	15,4	214.830	0%	-
Girasole	212	maturazione	100%	212	272	3180	16,52	52.534	75%	39.400
Favino	433	già raccolto	0%	433	0	4070,2	20,66	84.080	0%	-
Cocomero	48	maturazione	100%	48	800	28800	10,93	297.504	80%	238.003
Cocomero con coltura ripetuta post erbai primaverili	20	maturazione	100%	20	20	12000	10,43	125.160	80%	99.168
Melone	77	maturazione	80%	77	69,3	19450	25,82	497.035	80%	357.865
Melone con coltura ripetuta post erbai primaverili	50	maturazione	80%	50	45	12500	25,82	322.750	80%	258.200
Bambiniolo in coltura ripetuta	20	maturazione	100%	20	20	12000	51,64	619.680	80%	495.744
Grano	7815	già raccolto	0%	7815	0	127068,7	17,56	1.963.588	0%	-
Erbio	6831	già raccolto	0%	6831	0	143461	7,23	1.037.151	0%	-
Erba medica	723	già raccolto	0%	723	0	28920	15,48	447.977	0%	-
Totale						7.703.419		7.703.419	35,99%	2.772.830

La Commissione di Verifica
 ha approvato
 il presente verbale

La Commissione



Handwritten signatures and notes at the bottom of the page.

A303 (M)
 DEL 21 SET 2002

REGIONE LAZIO
 Assessorato Agricoltura
 Ufficio Speciale R.
 Terquinia
 evento
 Rap. Fraprio del 10 e 11 agosto 2002

Perizia effettuata da Commissione di verifica per la delimitazione
 Strme dei danni alla Produzione Agricola
 nr° Comune di
 Intero Comune 19.878,5
 Sac ha
 Produzione ordinaria

Coltura	Sac	Stadio Fenologico	% Danno	SAU coltura ha	Superficie Dannaggia. ha	Prod. Totale	Prezzo Un.	Valore Totale	% Danno produzione	Valore Perduto	
Vite	164,6	Invagliatura	100%	164	164	16400	29,24	381.136	60%	228.692	
Olio	88,5	Invagliatura	100%	88,5	88,5	4425	67,13	297.050	20%	59.410	
Papico	25	25 maturazione	70%	25	17,5	3000	5,64	154.920	90%	88.785	
Pomodoro	800	800 maturazione	80%	800	747	884000	8,78	5.829.820	90%	4.722.235	
Mais	482	482 maturazione cereale	0%	482	0	24100	15,4	371.140	0%	0	
Girasole	30	30 maturazione	100%	30	30	450	6,52	7.434	50%	3.717	
Favino	870	870 già raccolta	0%	870	0	5394	20,96	111.440	0%	0	
Coconero	30	30 maturazione	100%	30	30	18000	10,33	185.940	95%	176.643	
Melz. 2	43	43 maturazione	80%	43	34,4	10750	25,82	277.585	90%	199.847	
Grano	12116	12116 già raccolto	0%	12116	0	9095	110199,02	16	3.883.528	0%	0
Erba 0	4736	4736 già raccolto	0%	4736	0	89455	7,83	719.667	0%	0	
Erba media	516	516 già raccolto	0%	516	0	20227	15,49	313.316	0%	0	
Barbabietola	23	23 maturazione	100%	23	23	9200	6,19	56.848	50%	28.474	
Finocchio intercala	592	592 già raccolta	0%	592	0	79920	20,65	1.651.147	0%	0	
Altre ortive	25,5	25,5 maturazione	80%	25,5	20,4	5100	26	131.696	80%	84.285	
								12.472.248	44,8%	5.580.046	

IL DIRETTORE USDA
 Dr. Giancarlo Sparavigna

1a Compilazione



Handwritten signatures and notes at the bottom of the page.