



GIUNTA REGIONALE DEL LAZIO

ESTRATTO DAL PROCESSO VERBALE DELLA SEDUTA DEL 08/05/2008

=====

ADDI' 08/05/2008 NELLA SEDE DELLA REGIONE LAZIO, VIA
 CRISTOFORO COLOMBO 212 ROMA, SI E' RIUNITA LA GIUNTA REGIONALE COSI'
 COMPOSTA:

MARRAZZO	Pietro	Presidente	FICHERA	Daniele	Assessore
		Vice			
MONTINO	Esterino	Presidente	MANCINI	Claudio	"
ASTORRE	Bruno	Assessore	MICHELANGELI	Mario	"
BATTAGLIA	Augusto	"	RTERJ	Luigi	"
COFFORTELLI	Anna Salome	"	ROGANO	Giulia	"
COSTA	Silvia	"	TIBALDI	Alessandra	"
DALLA	Francesco	"	VALENTINI	Daniela	"
DE ANGELIS	Francesco	"	ZARATTI	Filicerto	"
DI STEFANO	Marco	"			

ASSISTE IL SEGRETARIO: Domenico Antonio CUZZUPI

***** OMISSIS

ASSENTI: MARRAZZO - DI STEFANO - MANCINI

DELIBERAZIONE N. 337

Oggetto:

Ripartizione patrimoniale dei beni gravati da uso civico tra i comuni di Cuidonia Montecelio e Fonte Nuova. L.R. n. 25/99 e L.R. n. 30/96.



337 = 8 MAG. 2008

leg



OGGETTO: Ripartizione patrimoniale dei beni gravati da uso civico tra i Comuni di Guidonia Montecelio e Fonte Nuova. L.R n. 25/99 e L.R n. 30/96.

LA GIUNTA REGIONALE

Su proposta dell'Assessore Affari Istituzionali, Enti Locali - Sicurezza

- VISTO lo Statuto della Regione Lazio, approvato con Legge statutaria 11 novembre 2004, n. 1;
- VISTA la L.R. 18 febbraio 2002, n. 6 e successive modificazioni;
- VISTO il Regolamento di organizzazione degli uffici e dei servizi della Giunta Regionale 6 settembre 2002, n. 1 e successive modificazioni;
- VISTA la Legge Costituzionale 18 ottobre 2001, n.3;
- VISTO il D.P.R. 14 gennaio 1972 n. 1;
- VISTO il D.P.R. 24 luglio 1977, n. 616;
- VISTA la L.R. 30 luglio 1996, n. 30;
- VISTO il Decreto legislativo 18 agosto 2000, n. 267;
- VISTA la L.R. 5 ottobre 1999, n. 25, con la quale è stato istituito il Comune di Fonte Nuova per distacco territoriale delle frazioni di Tor Lupara di Mentana e di Santa Lucia di Mentana dal Comune di Mentana e della frazione di Tor Lupara di Guidonia Montecelio dal Comune di Guidonia Montecelio, la quale, altresì, all'art. 1 prevede che l'istituzione del Comune di Fonte Nuova decorra dal 15/10/2001;
- VISTO l'art. 10 della L.R. 30 luglio 1996, n. 30 il quale prevede che, a seguito di modifica delle circoscrizioni territoriali di comuni, la Giunta Regionale, su proposta dell'Assessore competente in materia di rapporti con gli Enti Locali, provvede con propria deliberazione alla definizione dei rapporti patrimoniali ed economici, e del relativo personale, effettuando la separazione patrimoniale ed il riparto delle attività e passività tra i comuni interessati;



337 - 8 MAG. 2008

ly



VISTA

la deliberazione di Giunta Regionale n. 817 del 26/10/2007, con la quale, ai sensi del comma 2 del citato art. 10, la D.ssa Grazia Maria Traina, è stata nominata commissario ripartitore, coadiuvata dall'Arch. Cosimo Pica in qualità di sub-commissario ripartitore, per compiere le attività istruttorie necessarie alla predisposizione dei provvedimenti di ripartizione patrimoniale e finanziaria di cui trattasi;

VISTA

la quarta relazione mensile in data 28.03.2008, a firma dei commissari ripartitori con la quale, a seguito dell'attività istruttoria compiuta, viene trasmesso, tra l'altro, il Verbale d'intesa per la ripartizione patrimoniale dei beni gravati da uso civico tra i comuni di Guidonia Montecelio e Fonte Nuova (All. 1), sottoscritto in data 17/3/2008 dai Sindaci pro-tempore dei Comuni e dai commissari ripartitori;

CONSIDERATO che il predetto verbale d'intesa è stato preceduto dalle dovute operazioni di accertamento e valutazione dei beni alla data del 15/10/2001, effettuate dal tecnico incaricato dal Comune di Guidonia Montecelio, con l'assistenza dei commissari regionali ripartitori, così come si evince dal verbale stesso;

PRESO ATTO

che i commissari ripartitori, ai sensi della normativa vigente in materia, hanno individuato, in base agli elementi del territorio e della popolazione, i coefficienti generali di ripartizione tra i comuni di Guidonia Montecelio e Fonte Nuova, stabiliti nella percentuale del 97,29% per il Comune di Guidonia Montecelio e nella percentuale del 2,71% per il Comune di Fonte Nuova, come risulta dal verbale del 7/06/2002 redatto dai commissari ripartitori pro-tempore e dai tecnici dei due Comuni;



CONSIDERATO che la ripartizione in questione è stata determinata, in pieno accordo tra i due Comuni, come risulta dal su indicato verbale d'intesa e che tale ripartizione prevede:

• che tutti i beni del Demanio Collettivo, del valore totale di € 11.743,24, elencati nell'allegato A al suddetto verbale d'intesa, e quelli privati gravati dai diritti Collettivi, per un valore capitale di affrancazione totale di € 1.347.828,00, elencati nell'allegato B al suddetto verbale d'intesa, sono situati nel territorio del Comune di Guidonia Montecelio, così come delineato dalla planimetria allegata alla L.R. n. 25 del 15/10/1999;



337 - 8 MAG. 2008 *ly*



• che il valore dei beni elencati negli allegati "A" e "B" si è ottenuto moltiplicando le superfici territoriali per il prezzo di mercato ad ettaro desunto del Borsino della Camera di Commercio di Roma, alla data del 3° quadrimestre 2001, e che la procedura di stima ha tenuto conto, altresì, della legislazione statale e regionale in materia di usi civici e diritti collettivi, nel rispetto, in particolare della L. 16 giugno 1927, n. 1766, del R.D. 332/1928 e della L.R. 03 gennaio 1986, n. 1 e successive modificazioni;

• che, il Comune di Guidonia Montecelio riconosce al Comune di Fonte Nuova il proprio debito di € 36.844,38 a compensazione per il minore trasferimento del valore dei beni assegnati al Comune di Fonte Nuova rispetto a quello spettante in base ai criteri ripartitori, come risulta dall'allegato C al verbale d'intesa siglato dai Sindaci e dai commissari ripartitori;

• che tale valore del debito corrisponde alla percentuale del 2,71 (coefficiente generale di ripartizione per il comune di Fonte Nuova) applicata al totale del valore di mercato dei beni di cui agli allegati A e B;

RITENUTO di dover procedere alla ripartizione patrimoniale dei beni gravati da uso civico (beni del Demanio Collettivo e capitale d'affrancazione dei terreni privati gravati da diritti collettivi) tra i Comuni di Guidonia Montecelio e Fonte Nuova;

DATO ATTO che la presente deliberazione non è soggetta alla concertazione delle parti sociali;

all'unanimità



DELIBERA

- 1) di approvare, sulla base degli elementi e dei criteri indicati nelle premesse, la ripartizione patrimoniale relativa ai beni del Demanio Collettivo e al capitale di affrancazione dei terreni privati gravati da diritti collettivi tra i Comuni di Guidonia Montecelio e di Fonte Nuova come da verbale d'intesa sottoscritto dai Sindaci pro-tempore dei Comuni e dai commissari ripartitori in data 17/3/2008, che si allega alle presente deliberazione per farne parte integrante e sostanziale (All.1) dal quale risulta che:



337 8 MAG. 2008 lu



- a) ricadono nel territorio e restano assegnati al comune di Guidonia Montecelio i beni del Demanio Collettivo di cui all'Allegato A al verbale, per un valore totale di € 11.743,24;
- b) ricadono nel territorio e restano assegnati al Comune di Guidonia Montecelio i beni privati gravati da diritti collettivi di cui all'Allegato B al verbale, per un valore capitale di affrancazione totale di € 1.347.828,00;
- c) che il Comune di Guidonia Montecelio riconosce il proprio debito di € 36.844,38 (trentaseimilaottocentoquarantaquattro/38) nei confronti del Comune di Fonte Nuova a compensazione per il minore trasferimento del valore dei beni assegnati al Comune di Fonte Nuova rispetto a quello spettante in base ai criteri ripartitori (Allegato C al verbale) e che tale debito concorrerà al complessivo conguaglio finanziario tra i Comuni.

La presente deliberazione sarà pubblicata sul Bollettino Ufficiale della Regione Lazio.

IL VICE PRESIDENTE : F.to Esterino MONTINO
IL SEGRETARIO : F.to Domenico Antonio CUZZUPI



VERBALE D'INTESA
17 MARZO 2008.doc

16 MAG. 2008





ALLEG. alla DELIB. N. 337 *My*
DEL. - 8 MAG. 2008

ALL. 1

VERBALE D'INTESA TRA IL COMUNE DI FONTE NUOVA ED IL COMUNE DI GUIDONIA MONTECELIO PER LA RIPARTIZIONE DEI BENI GRAVATI DA USO CIVICO

L'anno duemilaotto il giorno 17 del mese di MARZO alle ore 16,00;



PREMESSO

- che con L.R. n. 25/99 è stato istituito il Comune di Fonte Nuova per distacco territoriale dai Comuni di Guidonia Montecelio e Mentana;
- che con deliberazione della Giunta Regionale del 26/10/2007 n. 817 è stata costituita la Commissione per la ripartizione finanziaria e patrimoniale tra i Comuni di cui sopra e che la Commissione è costituita dalla D.ssa Grazia Maria Traina, in qualità di commissario ripartitore, e dall'Arch Cosimo Pica, in qualità di sub- commissario;

CONSIDERATO

- che l'istituzione del Comune di Fonte Nuova decorre dal 15/10/2001 ai sensi dell'art. 1 della Legge Regionale suddetta;
- che è necessario, quindi, provvedere, tra l'altro, alla ripartizione patrimoniale tra i Comuni di Guidonia Montecelio e Fonte Nuova per i beni del demanio collettivo e per i beni privati gravati da diritti collettivi del Comune di Guidonia Montecelio alla data del 15/10/2001;
- che con le operazioni di accertamento e valutazione riferite alla data del 15/10/2001, finalizzate alla ripartizione patrimoniale dei beni immobili del demanio collettivo e di quelli privati gravati da diritti collettivi del Comune stesso, effettuate dal Comune di Guidonia Montecelio, con l'assistenza dei commissari regionali ripartitori, ed esaminate dal Comune di Fonte Nuova, è stata accertata la consistenza ed il valore degli stessi così come descritto nell'allegato "A" del presente verbale in € 11.743,24 per i beni del Demanio Civico, mentre come indicato nell'allegato "B" del presente verbale, in € 1.347.828,00 per il capitale d'affrancazione dei terreni privati gravati da diritti collettivi;
- che la stima dei beni del Demanio Collettivo è stata effettuata tenendo in considerazione il loro valore di mercato alla data del 15 ottobre 2001, per cui non si è fatto riferimento al valore catastale, poiché non rispondente ai reali valori commerciali. Tale valutazione patrimoniale è stata

IL PRESENTE ALLEGATO È COMPOSTO
DI N° 33 (3+20+9+1) FOGLI

ar
IL DIRETTORE REGIONALE
Dott. Vincenzo Boncoraglio

COPIA CONFORME ALL'ORIGINALE
My





- misurazione delle superfici territoriali moltiplicate per il prezzo di mercato ad ettaro, desunto dal Borsino della Camera di Commercio alla data del 3° quadrimestre 2001.
- che le procedure di stima hanno inoltre tenuto conto della legislazione statale e regionale in materia di usi civici e diritti collettivi, nel rispetto, in particolare della L. 16 giugno 1927, n. 1766; del R.D. 332/1928 e della L.R. 03 gennaio 1986, n. 1 e successive modificazioni.
 - che le valutazioni inventariali definite nei predetti allegati, utili ai fini della ripartizione, vengono pienamente accettate;
 - che i Commissari Regionali Ripartitori, ai sensi della normativa vigente in materia, hanno individuato i criteri di ripartizione in base agli elementi del territorio e della popolazione e che la percentuale di ripartizione è del 97,29% per Guidonia Montecelio e del 2,71% per Fonte Nuova, già ampiamente condiviso con le precedenti ripartizioni;
 - che in concreto, la ripartizione in questione viene determinata in pieno accordo, accertato, che nel territorio del Comune di Fonte Nuova non ricadono né beni del demanio civico né beni privati gravati da diritti collettivi;
 - che l'individuazione dei beni del Demanio Collettivo e quelli privati gravati da diritti collettivi, ha rispettato la delimitazione indicata dalla planimetria allegata alla L.R. 25/99;

SI CONVIENE

Tra il Comune di Guidonia Montecelio ed il Comune di Fonte Nuova, come sotto rappresentati:

1. che la ripartizione patrimoniale relativa ai beni immobili del demanio collettivo e di quelli privati gravati da diritti di uso civico accertati alla data del 15/10/2001 avvenga in base agli elementi e criteri indicati nelle premesse che qui si intendono integralmente riportati e che i dati patrimoniali-contabili relativi alla suddetta ripartizione sono indicati nell'allegato prospetto che diviene parte integrante del presente accordo in allegato "C" che si intende come definitivo per la ripartizione in questione;
2. di chiedere ai Commissari Ripartitori di predisporre l'istruttoria per la ripartizione patrimoniale relativa ai beni immobili di "uso civico" in base a quanto rappresentato al precedente punto 1);
3. che il Comune di Guidonia Montecelio riconosce il debito al Comune di Fonte Nuova per l'importo di € 36.844,38, di cui al prospetto contabile allegato "C", che concorrerà al conguaglio finanziario.

Letto, confermato e sottoscritto.

COPIA CONFORME ALL'ORIGINALE




atg



Per il Comune di Guidonia Montecelio

Il Sindaco



Per il Comune di Fonte Nuova:

Il Sindaco

I Commissari Regionali Ripartitori:

D.ssa Grazia Maria Traina

Arch. Cosimo Pica

COPIA CONFORME ALL'ORIGINALE





BENI DEL DEMANIO COLLETTIVO ALLEGATO A - Verbale d'intesa ripartizione Beni di Uso Civico


COMUNE	FOGLIO	PARTICELLA	PARTITA	SUPERFICIE	QUALITÀ	REDDITO DO MINICALE	REDDITO AGRARIO
M1CIC	1	1	8827	3880	VIGNETO	15,9482	17,9417
M1CIC	1	3	9180	4750	VIGNETO	50,2900	35,5710
M1CIC	1	5	9205	2810	VIGNETO	11,6100	13,0612
M1CIC	1	6	8827	1920	ULIVETO	4,9580	1,4874
M1CIC	1	7	740	1610	CEDUO BOSCO SEMIN	0,0000	0,0000
M1CIC	1	12	5264	4740	ARBOR	15,9120	13,4640
M1CIC	1	13	7551	2500	VIGNETO	18,0760	15,4937
M1CIC	1	14	855	1850	VIGNETO	13,3762	11,4653
M1CIC	1	15	515	30	RURALE	0,0000	0,0000
M1CIC	1	16	5325	1500	VIGNETO	10,8456	9,2962
M1CIC	1	17	5325	1680	ARBOR	5,6397	4,7721
M1CIC	1	18	5325	2220	ULIVETO	5,7327	1,7198
M1CIC	1	19	5083	1730	ARBOR	5,8076	4,9141
M1CIC	1	20	5083	1633	VIGNETO	6,7470	7,5904
M1CIC	1	21	5083	1256	ARBOR	4,2164	3,5677
M1CIC	1	22	737	2690	VIGNETO	11,1142	12,5034
M1CIC	1	24	737	2370	ARBOR	3,6720	3,0600
M1CIC	1	25	5259	3560	VIGNETO	12,8700	10,1100
M1CIC	1	26	5259	2080	ARBOR	2,6900	3,2200
M1CIC	1	29	798	2900	ARBOR	9,7352	8,2375
M1CIC	1	31	5019	4820	ARBOR	4,7297	3,2361
M1CIC	1	32	4452	4700	ARBOR	15,7778	13,3504
M1CIC	1	34	8109	2940	ARBOR	3,8000	4,6800
M1CIC	1	35	5044	1600	VIGNETO	11,5686	9,9160
M1CIC	1	36	156	4790	VIGNETO	50,7135	35,8705
M1CIC	1	37	3888	2250	ARBOR	3,4861	2,9051
M1CIC	1	39	8055	690	ARBOR	1,0691	0,8909
M1CIC	1	40	467	4770	ARBOR	16,0127	13,5492
M1CIC	1	43	4104	950	CEDUO	0,0000	0,0000
M1CIC	1	44	4104	770	VIGNETO	2,1872	2,7837
M1CIC	1	45	4104	3300	ARBOR	5,1129	4,2608
M1CIC	1	46	7745	4590	SEMINATIV	9,4821	5,9263
M1CIC	1	48	5080	2340	VIGNETO	9,6681	10,8766
M1CIC	1	49	7762	1015	VIGNETO	4,1936	4,7178
M1CIC	1	51	8750	2330	VIGNETO	9,6268	10,8301

df 47

Ripartizione tra i Comuni di FONTE NUOVA E GUIDONIA MONTECELIO

7 9

COPIA CONFORME ALL'ORIGINALE



BENI DEL DEMANIO COLLETTIVO ALLEGATO A - Verbale d'intesa ripartizione Beni di Uso Civico

M1CIC	1	53	4969	SEMIN		
M1CIC	1	54	4969	950 ARBOR	0,9322	0,6378
M1CIC	1	55	2787	995 VIGNETO	4,1110	4,6249
				2580 VIGNETO	10,6597	11,9921
M1CIC	1	56	2787	SEMIN		
				2140 ARBOR	3,3157	2,7630
M1CIC	1	57	7855	SEMIN		
M1CIC	1	59	2197	3340 ARBOR	5,1749	4,3124
M1CIC	1	60	8202	2150 VIGNETO	15,5454	13,3246
				2265 SEMINATTV	4,6791	2,9242
M1CIC	1	61	1385	SEMIN		
M1CIC	1	62	1385	730 ARBOR	1,1310	0,9425
				2620 VIGNETO	18,9436	16,2374
M1CIC	1	63	1385	SEMIN		
M1CIC	1	64	1654	1450 ARBOR	2,2466	1,8722
				4630 VIGNETO	33,4767	28,6943
M1CIC	1	65	1666	SEMIN		
				4730 ARBOR	7,3285	6,1071
M1CIC	1	66	1041	SEMIN		
M1CIC	1	68	5837	4730 ARBOR	15,8785	13,4356
				4890 VIGNETO	13,8901	17,6783
M1CIC	1	69	855	SEMIN		
M1CIC	1	70	798	2990 ARBOR	10,0373	8,4931
M1CIC	1	72	2787	1930 VIGNETO	5,4822	6,9773
M1CIC	1	73	1385	5000 VIGNETO	20,6583	23,2406
				1780 SEMINATIV	3,6772	2,2982
M1CIC	1	76	608	SEMIN		
				4340 ARBOR	14,5692	12,3278
M1CIC	1	77	3632	SEMIN		
				4400 ARBOR	14,7707	12,4983
M1CIC	1	78	2537	SEMIN		
				1590 ARBOR	5,3376	4,5164
M1CIC	1	79	8736	SEMIN		
M1CIC	1	80	8736	810 ARBOR	2,7191	2,3008
M1CIC	1	81	6185	3780 VIGNETO	27,3309	23,4265
				2345 VIGNETO	16,9553	14,5331
M1CIC	1	83	5044	SEMIN		
M1CIC	1	84	4670	3070 ARBOR	4,7566	3,9638
				2380 VIGNETO	9,8333	11,0625
M1CIC	1	85	812	SEMIN		
				4570 ARBOR	15,3414	12,9811
M1CIC	1	86	7850	SEMIN		
				3110 ARBOR	4,8185	4,0155
M1CIC	1	87	1799	SEMIN		
				2430 ARBOR	8,1574	6,9024
M1CIC	1	88	7881	SEMIN		
				4670 ARBOR	7,2356	6,0296
M1CIC	1	89	9096	SEMIN		
M1CIC	1	90	9096	3340 ARBOR	11,2123	9,4873
				1910 VIGNETO	5,4254	6,9050
M1CIC	1	91	9265	SEMIN		
M1CIC	1	92	9265	4220 ARBOR	6,5383	5,4486
				840 VIGNETO	2,3860	3,0368
M1CIC	1	95	8750	SEMIN		
M1CIC	1	96	4973	2590 ARBOR	8,6946	7,3569
				845 VIGNETO	3,4912	3,9277

Ripartizione tra i Comuni di FONTE NUOVA E GUIDONIA MONTECELIO

COPIA CONFORME ALL'ORIGINALE





BENI DEL DEMANIO COLLETTIVO ALLEGATO A - Verbale d'intesa ripartizione Beni di Uso Civico

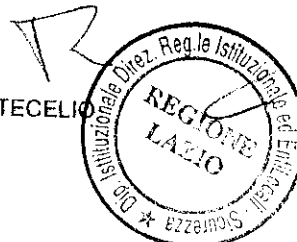
M1CIC	1	97	870	BOSCO		
M1CIC	1	98	870	1200 CEDUO	0,0000	0,0000
M1CIC	1	99	870	1070 PASCOLO	0,4421	0,1105
M1CIC	1	100	724	1960 SEMINATIV	7,5919	4,5551
				2030 VIGNETO	8,3873	9,4357
				PASC		
M1CIC	1	101	299	2460 CESPUG	1,0164	0,5082
M1CIC	1	102	299	1350 SEMINATIV	7,3208	5,2291
M1CIC	1	103	299	720 CANNETO	2,6029	0,7065
				SEMIN		
M1CIC	1	104	5857	4460 ARBOR	14,9721	12,6687
M1CIC	1	105	2622	400 SEMINATIV	1,5494	0,9296
M1CIC	1	106	2622	4440 VIGNETO	32,1030	27,5168
				SEMIN		
M1CIC	1	107	478	1150 ARBOR	3,8605	3,2666
				SEMIN		
M1CIC	1	110	1709	1570 ARBOR	2,4325	2,0271
M1CIC	1	111	1709	1650 CANNETO	5,9651	1,6191
				SEMIN		
M1CIC	1	112	1709	1440 ARBOR	1,4130	0,9668
				SEMIN		
M1CIC	1	114	9396	1110 ARBOR	3,7262	3,1530
M1CIC	1	117	4263	4680 VIGNETO	13,2936	16,9191
M1CIC	1	118	3953	4660 VIGNETO	13,2368	16,8468
M1CIC	1	119	7855	1370 VIGNETO	3,8915	4,9528
M1CIC	1	120	2773	2280 VIGNETO	6,4764	8,2427
M1CIC	1	121	2773	410 SEMINATIV	0,8470	0,5294
				SEMIN		
M1CIC	1	122	2773	2380 ARBOR	14,7500	12,2917
				SEMIN		
M1CIC	1	123	2773	2080 ARBOR	12,8908	10,7423
				SEMIN		
M1CIC	1	125	5501	5500 ARBOR	18,4633	15,6228
M1CIC	1	126	2774	1680 VIGNETO	4,7721	6,0735
				SEMIN		
M1CIC	1	127	2774	2800 ARBOR	17,3530	14,4608
M1CIC	1	128	5837	4970 SEMINATIV	10,2672	6,4170
M1CIC	1	131	1736	4700 VIGNETO	33,9829	29,1282
M1CIC	1	132	3405	4920 VIGNETO	35,5736	30,4916
				SEMIN		
M1CIC	1	133	1195	4570 ARBOR	7,0806	5,9005
M1CIC	1	134	7822	2670 VIGNETO	7,5842	9,6526
				SEMIN		
M1CIC	1	135	1705	4270 ARBOR	6,6158	5,5132
				SEMIN		
M1CIC	1	136	1705	520 ARBOR	1,7456	1,4771
M1CIC	1	138	7822	7020 SEMINATIV	27,1915	16,3149
				SEMIN		
M1CIC	1	139	7822	2020 ARBOR	3,1297	2,6081
M1CIC	1	140	7963	1470 SEMINATIV	5,6939	3,4164
M1CIC	1	141	2537	4570 VIGNETO	33,0429	28,3225
M1CIC	1	144	558	2440 VIGNETO	6,9309	8,8211
M1CIC	1	145	5906	1690 SEMINATIV	6,5461	3,9277
				BOSCO		
M1CIC	1	146	240	1340 CEDUO	0,0000	0,0000

Handwritten signature

Ripartizione tra i Comuni di FONTE NUOVA E GUIDONIA MONTECELIO

COPIA CONFORME ALL'ORIGINALE

Handwritten signature





BENI DEL DEMANIO COLLETTIVO ALLEGATO A - Verbale d'intesa ripartizione Beni di Uso Civico

M1CIC	1	147	2378	SEMIN 4360 ARBOR	27,0210	22,5175
M1CIC	1	148	2378	BOSCO 1810 CEDUO	0,0000	0,0000
M1CIC	1	149	7023	SEMIN 6470 ARBOR	10,0244	8,3537
M1CIC	1	150	9261	4590 SEMINATIV	9,4821	5,9263
M1CIC	1	153	8317	3850 VIGNETO	40,7614	28,8312
M1CIC	1	154	8317	SEMIN 1020 ARBOR	3,4241	2,8973
M1CIC	1	155	5413	3630 VIGNETO	38,4321	27,1837
M1CIC	1	156	704	4920 VIGNETO	35,5736	30,4916
M1CIC	1	157	7965	2970 VIGNETO	12,2710	13,8049
M1CIC	1	158	9707	3320 VIGNETO	13,7171	15,4317
M1CIC	1	159	9707	1110 SEMINATIV	6,0193	4,2995
M1CIC	1	160	1126	4550 VIGNETO	12,9243	16,4492
M1CIC	1	162	800	SEMIN 4830 ARBOR	29,9338	24,9449
M1CIC	1	163	1672	2840 SEMINATIV	11,0005	6,6003
M1CIC	1	164	7029	2350 SEMINATIV	9,1026	5,4615
M1CIC	1	165	1515	SEMIN 2500 ARBOR	3,8734	3,2279
M1CIC	1	166	2516	4880 ULIVETO	12,6015	3,7805
M1CIC	1	167	5588	SEMIN 980 ARBOR	1,5184	1,2653
M1CIC	1	171	8468	SEMIN 930 ARBOR	0,9126	0,6244
M1CIC	1	172	8468	2990 VIGNETO	12,3536	13,8979
M1CIC	1	173	827	2650 VIGNETO	10,9489	12,3175
M1CIC	1	174	827	BOSCO 690 CEDUO	0,0000	0,0000
M1CIC	1	175	827	SEMIN 720 ARBOR	0,7065	0,4834
M1CIC	1	176	1385	2400 VIGNETO	9,9160	11,1555
M1CIC	1	177	6032	SEMIN 4500 ARBOR	4,4157	3,0213
M1CIC	1	178	1702	2110 VIGNETO	15,2561	13,0767
M1CIC	1	179	5101	440 CANNETO	1,5907	0,4318
M1CIC	1	180	5101	4340 SEMINATIV	23,5349	16,8107
M1CIC	1	181	260	SEMIN 3610 ARBOR	22,3729	18,6441
M1CIC	1	184	9459	2270 SEMINATIV	8,7927	5,2756
M1CIC	1	185	9459	2370 VIGNETO	17,1360	14,6880
M1CIC	1	186	3778	2200 SEMINATIV	8,5215	5,1129
M1CIC	1	187	5079	4770 ULIVETO	25,8667	6,1587
M1CIC	1	188	1528	1860 VIGNETO	19,6925	13,9288
M1CIC	1	189	269	BOSCO 540 CEDUO	0,0000	0,0000
M1CIC	1	190	269	SEMIN 3820 ARBOR	3,7484	2,5647
M1CIC	1	191	5233	4590 SEMINATIV	9,4821	5,9263
M1CIC	1	195	2439	1970 SEMINATIV	7,6307	4,5784
M1CIC	1	196	2439	2800 VIGNETO	11,5686	13,0147
M1CIC	1	197	5641	2385 SEMINATIV	9,2379	5,5426
M1CIC	1	201	1291	1490 VIGNETO	10,7733	9,2342
M1CIC	1	202	1291	3410 VIGNETO	36,1029	25,5362

Handwritten signature

Ripartizione tra i Comuni di FONTE NUOVA E GUIDONIA MONTECELIO

Handwritten initials

COPIA CONFORME ALL'ORIGINALE





BENI DEL DEMANIO COLLETTIVO ALLEGATO A - Verbale d'intesa ripartizione Beni di Uso Civico

M1CIC	1	203	1528	1380 VIGNETO	9,9779	8,5525
M1CIC	1	204	5079	4600 VIGNETO SEMIN	33,2598	28,5084
M1CIC	1	205	1245	3830 ARBOR SEMIN	5,9341	4,9451
M1CIC	1	206	2190	1460 ARBOR	1,4327	0,9802
M1CIC	1	207	2190	2950 VIGNETO SEMIN	12,1884	13,7119
M1CIC	1	208	927	2950 ARBOR SEMIN	9,9031	8,3795
M1CIC	1	209	4419	1330 ARBOR SEMIN	4,4648	3,7779
M1CIC	1	212	6198	2152 ARBOR SEMIN	13,3370	11,1142
M1CIC	1	213	1159	2450 ARBOR	3,7960	3,1633
M1CIC	1	214	1159	1340 VIGNETO	9,6887	8,3046
M1CIC	1	215	1197	1510 SEMINATIV SEMIN	5,8489	3,5093
M1CIC	1	216	8364	2375 ARBOR	7,9725	6,7460
M1CIC	1	218	2537	720 SEMINATIV	4,4600	5,2100
M1CIC	1	220	5679	740 VIGNETO	5,3505	4,5861
M1CIC	1	221	5679	4100 SEMINATIV	15,8810	9,5286
M1CIC	1	222	5996	2740 SEMINATIV	4,2453	1,6981
M1CIC	1	223	8643	2380 SEMINATIV FABB	3,6875	1,4750
M1CIC	1	224	515	300 RURALE	0,0000	0,0000
M1CIC	1	226	9320	4800 SEMINATIV SEMIN	18,5924	11,1555
M1CIC	1	227	3429	2900 ARBOR	9,7352	8,2375
M1CIC	1	228	4650	3550 VIGNETO	25,6679	22,0011
M1CIC	1	229	4650	1140 SEMINATIV	4,4157	2,6494
M1CIC	1	230	585	4780 VIGNETO SEMIN	50,8076	35,7956
M1CIC	1	232	89	4660 ARBOR	4,5727	3,1287
M1CIC	1	233	1524	310 CANNETO	1,1207	0,3042
M1CIC	1	234	1524	2610 SEMINATIV	14,1535	10,1096
M1CIC	1	237	54	3000 VIGNETO	21,6912	18,5924
M1CIC	1	238	7383	2930 VIGNETO PASC	8,3227	10,5925
M1CIC	1	241	515	1430 CESPUG PASC	0,5908	0,2954
M1CIC	1	242	515	2320 CESPUG SEMIN	0,3585	0,4793
M1CIC	1	245	53	3970 ARBOR	13,3272	11,2768
M1CIC	1	246	6725	4810 SEMINATIV	9,9366	6,2104
M1CIC	1	250P	1455	4260 SEMINATIV SEMIN	16,5008	9,9005
M1CIC	1	252	2535	1630 ARBOR	5,4719	4,6300
M1CIC	1	254	2537	770 VIGNETO	5,5674	4,7721
M1CIC	1	255	7850	2130 VIGNETO	6,0503	7,7004
M1CIC	1	256	1799	2450 VIGNETO SEMIN	6,9593	8,8572
M1CIC	1	257	724	2320 ARBOR	7,7882	6,5900
M1CIC	1	258	478	3570 VIGNETO	25,8125	22,1250
M1CIC	1	259	2773	2270 SEMINATIV	3,5171	1,4068

Handwritten signature




Ripartizione tra i Comuni di FONTE NUOVA E GUIDONIA MONTECELIO

Handwritten mark

COPIA CONFORME ALL'ORIGINALE

Handwritten signature





BENI DEL DEMANIO COLLETTIVO ALLEGATO A - Verbale d'intesa ripartizione Beni di Uso Civico

M1CIC				SEMIN		
M1CIC	1	261	7822	2210 ARBOR	7,4189	6,2775
M1CIC	1	263	7963	2190 VIGNETO	9,0483	10,1794
M1CIC	1	264	7963	1020 SEMINATIV	3,9509	2,3705
M1CIC	1	266	631	2330 VIGNETO	6,6184	8,4234
M1CIC	1	267	627	830 SEMINATIV	3,2149	1,9290
M1CIC	1	268	627	1580 VIGNETO	4,4880	5,7120
				SEMIN		
M1CIC	1	269	558	2240 ARBOR	7,5196	6,3627
				SEMIN		
M1CIC	1	270	5413	1060 ARBOR	3,5584	3,0109
M1CIC	1	271	8012	1960 SEMINATIV	10,6287	7,5919
M1CIC	1	273	1515	1990 VIGNETO	8,2220	9,2497
M1CIC	1	274	5588	455 VIGNETO	3,2898	2,8199
M1CIC	1	275	1702	1400 SEMINATIV	7,5919	5,4228
M1CIC	1	276	260	1410 VIGNETO	10,1949	8,7385
M1CIC	1	277	3778	2590 VIGNETO	18,7267	16,0515
M1CIC	1	279	927	1680 VIGNETO	12,1471	10,4118
M1CIC	1	280	4419	1110 CANNETO	4,0129	1,0892
M1CIC	1	282	6197	1042 VIGNETO	7,5341	6,4578
M1CIC	1	283	1197	3140 VIGNETO	22,7034	19,4601
M1CIC	1	284	5996	1910 VIGNETO	13,8101	11,8372
M1CIC	1	285	3429	2050 VIGNETO	14,8223	12,7048
M1CIC	1	287	8936	1800 ULIVETO	4,6481	1,3944
M1CIC	1	288	8936	2790 SEMINATIV	10,8069	6,4841
				SEMIN		
M1CIC	1	289	54	1830 ARBOR	6,1433	5,1981
M1CIC	1	290	7383	1680 SEMINATIV	2,6029	1,0412
M1CIC	1	292	53	1430 VIGNETO	10,3395	8,8624
M1CIC	1	294	5280	4420 SEMINATIV	9,1310	5,7068
M1CIC	1	295	5312	820 VIGNETO	5,9289	5,0819
M1CIC	1	296	9093	2870 ULIVETO	15,5634	3,7056
M1CIC	1	297	1524	3310 VIGNETO	23,9326	20,5137
M1CIC	1	298	1528	3070 SEMINATIV	16,6480	11,8914
M1CIC	1	303	5312	560 SEMINATIV	2,1691	1,3015
M1CIC	1	304	9706	2380 VIGNETO	9,8333	11,0625
				SEMIN		
M1CIC	1	305	5040	1530 ARBOR	5,1362	4,3460
M1CIC	1	306	5040	780 CANNETO	2,8199	0,7654
				SEMIN		
M1CIC	1	307	5906	2130 ARBOR	7,1503	6,0503
				SEMIN		
M1CIC	1	310	4453	5020 ARBOR	16,8520	14,2594
M1CIC	1	313	4166	2370 VIGNETO	17,1360	14,6880
				SEMIN		
M1CIC	1	314	4970	1050 ARBOR	1,0303	0,7050
				SEMIN		
M1CIC	1	315	6042	970 ARBOR	0,9518	0,6513
				SEMIN		
M1CIC	1	316	4972	640 ARBOR	0,6280	0,4297
				SEMIN		
M1CIC	1	317	4973	730 ARBOR	0,7163	0,4901
M1CIC	1	318	4970	1110 VIGNETO	4,5861	5,1594
M1CIC	1	319	6042	535 VIGNETO	2,2104	2,4867
M1CIC	1	320	4972	1150 VIGNETO	4,7514	5,3453
M1CIC	1	321	6042	385 VIGNETO	1,5907	1,7895

cat g...

Ripartizione tra i Comuni di FONTE NUOVA E GUIDONIA MONTECCELIO

COPIA CONFORME ALL'ORIGINALE




[Handwritten signature]

BENI DEL DEMANIO COLLETTIVO ALLEGATO A - Verbale d'intesa ripartizione Beni di Uso Civico

M1CIC	1	322	9131	2385 SEMINATIV SEMIN	9,2379	5,5426
M1CIC	1	324	5590	1005 ARBOR	1,5571	1,2973
M1CIC	1	325	5589	520 VIGNETO	3,7598	3,2227
M1CIC	1	327	6184	2345 VIGNETO	16,9553	14,5331
M1CIC	1	328	5006	2340 VIGNETO	9,6681	10,8766
M1CIC	1	329	9400	2350 SEMINATIV	9,1026	5,4615
M1CIC	1	331	6170	2383 SEMINATIV SEMIN	4,9229	3,0765
M1CIC	1	332	6197	1388 ARBOR	8,6021	7,1684
M1CIC	1	333	6198	248 VIGNETO SEMIN	1,7931	1,5370
M1CIC	1	335	8055	690 ARBOR SEMIN	1,0691	0,8909
M1CIC	1	336	8055	690 ARBOR SEMIN	1,0691	0,8909
M1CIC	1	337	8055	690 ARBOR SEMIN	1,0691	0,8909
M1CIC	1	338	8055	690 ARBOR SEMIN	1,0691	0,8909
M1CIC	1	339	8055	690 ARBOR SEMIN	1,0691	0,8909
M1CIC	1	340	7826	2375 ARBOR	7,9725	6,7460
M1CIC	1	343	7761	1195 VIGNETO SEMIN	4,9373	5,5545
M1CIC	1	358	1159	980 ARBOR SEMIN	1,5184	1,2653
M1CIC	2	1	8841	6660 ARBOR SEMIN	22,3574	18,9178
M1CIC	2	2	1040	5450 ARBOR	18,2955	15,4808
M1CIC	2	3	1040	470 CANNETO	0,8496	0,3398
M1CIC	2	4	1040	3610 VIGNETO SEMIN	26,1017	22,3729
M1CIC	2	8	8900	4570 ARBOR	15,3414	12,9811
M1CIC	2	9	1672	4460 SEMINATIV	9,2136	5,7585
M1CIC	2	10	8900	4370 VIGNETO	18,0553	20,3122
M1CIC	2	11	5844	2230 VIGNETO SEMIN	6,3343	8,0619
M1CIC	2	13	2386	4790 ARBOR SEMIN	7,4215	6,1846
M1CIC	2	14	744	1215 ARBOR	1,1920	0,8155
M1CIC	2	15	744	1026 ULIVETO	2,6494	0,7948
M1CIC	2	16	1545	1050 SEMINATIV SEMIN	2,1691	1,3557
M1CIC	2	17	1545	3180 ARBOR	10,6752	9,0328
M1CIC	2	18	9543	2090 ULIVETO	5,3970	1,6191
M1CIC	2	27	1199	2200 SEMINATIV	8,5215	5,1129
M1CIC	2	28	5101	1070 SEMINATIV	5,8024	4,1446
M1CIC	2	29	5101	4460 VIGNETO	18,4272	20,7306
M1CIC	2	32	796	2000 VIGNETO SEMIN	5,6810	7,2304
M1CIC	2	33	796	2280 ARBOR	2,2373	1,5308
M1CIC	2	34	2357	1240 VIGNETO	3,5222	4,4828
M1CIC	2	35	2357	3570 SEMINATIV	7,3750	4,6094
M1CIC	2	41	23	5010 VIGNETO	20,6996	23,2870
M1CIC	2	43	3878	300 CANNETO	0,5423	0,2169

Ripartizione tra i Comuni di FONTE NUOVA E GUIDONIA MONTECELIO

COPIA CONFORME ALL'ORIGINALE





BENI DEL DEMANIO COLLETTIVO ALLEGATO A - Verbale d'intesa ripartizione Beni di Uso Civico

				SEMIN		
M1CIC	2	44	3878	3050 ARBOR	4,7256	3,9380
M1CIC	2	45	4236	5580 SEMINATIV	21,6137	12,9682
M1CIC	2	46	334	5400 SEMINATIV	20,9165	12,5499
M1CIC	2	50	1187	2560 VIGNETO	10,5770	11,8992
				SEMIN		
M1CIC	2	51	8300	5183 ARBOR	14,7200	17,4000
M1CIC	2	52	9583	1170 VIGNETO	4,8340	5,4383
M1CIC	2	54	25	5250 VIGNETO	21,6912	24,4026
M1CIC	2	59	608	2000 VIGNETO	14,4608	12,3950
M1CIC	2	62	6690	2710 VIGNETO	19,5944	16,7952
				SEMIN		
M1CIC	2	68	8539	1680 ARBOR	5,6397	4,7721
M1CIC	2	69	8539	2460 VIGNETO	6,9877	8,8934
				SEMIN		
M1CIC	2	70	8539	930 ARBOR	5,7637	4,8030
M1CIC	2	71	5913	410 CANNETO	1,4822	0,4023
				SEMIN		
M1CIC	2	72	5913	2980 ARBOR	10,0038	8,4647
M1CIC	2	73	5913	1590 VIGNETO	6,5693	7,3905
M1CIC	2	74	5120	700 VIGNETO	2,8922	3,2537
M1CIC	2	75	1630	5280 VIGNETO	14,9979	19,0882
M1CIC	2	76	35	4720 VIGNETO	19,5014	21,9391
M1CIC	2	79	7984	5310 VIGNETO	21,9391	24,6815
				FABB		
M1CIC	2	80	7984	16 RURALE	0,0000	0,0000
M1CIC	2	86	8540	2950 SEMINATIV	15,9973	11,4266
M1CIC	2	87	608	800 CANNETO	2,8922	0,7850
				SEMIN		
M1CIC	2	88	608	2520 ARBOR	8,4596	7,1581
				SEMIN		
M1CIC	2	89	9491	5120 ARBOR	17,1877	14,5434
				SEMIN		
M1CIC	2	90	6690	2190 ARBOR	7,3518	6,2207
M1CIC	2	93	5120	550 VIGNETO	2,2724	2,5565
				SEMIN		
M1CIC	2	101	3918	2520 ARBOR	8,4596	7,1581
				SEMIN		
M1CIC	2	103	5079	4970 ARBOR	30,8015	25,6679
M1CIC	2	104	3673	430 CANNETO	1,5545	0,4219
M1CIC	2	105	3673	2590 SEMINATIV	14,0450	10,0322
M1CIC	2	106	5166	5265 VIGNETO	14,9550	19,0340
M1CIC	2	110	1253	950 ULIVETO	5,1517	1,2266
M1CIC	2	111	8902	710 VIGNETO	2,9335	3,3002
M1CIC	2	112	8902	640 VIGNETO	2,6443	2,9748
M1CIC	2	113	8902	940 VIGNETO	3,8838	4,3692
M1CIC	2	114	5120	1160 VIGNETO	4,7927	5,3918
M1CIC	2	115	8043	4720 VIGNETO	13,4072	17,0637
M1CIC	2	116	1253	3120 VIGNETO	12,8908	14,5021
M1CIC	2	117	6015	2450 VIGNETO	10,1226	11,3879
M1CIC	2	118	6015	1860 SEMINATIV	2,8818	1,1527
M1CIC	2	126	9379	300 CANNETO	1,0846	0,2944
M1CIC	2	127	9379	4510 SEMINATIV	24,4568	17,4692
M1CIC	2	128	1331	4550 SEMINATIV	24,6737	17,6241
M1CIC	2	129	9461	430 CANNETO	1,5545	0,4219

Handwritten signature

Ripartizione tra i Comuni di FONTE NUOVA E GAIARDONIA MONTECCELIO

COPIA CONFORME ALL'ORIGINALE



Handwritten initials



BENI DEL DEMANIO COLLETTIVO ALLEGATO A - Verbale d'intesa ripartizione Beni di Uso Civico

M1CIC	2	130	9461	SEMIN 1740 ARBOR	5,8411	4,9425
M1CIC	2	131	5932	SEMIN 5420 ARBOR	18,1948	15,3956
M1CIC	2	132	3776	SEMIN 5160 ARBOR	17,3220	14,6570
M1CIC	2	133	4302	SEMIN 4910 SEMINATIV	19,0185	11,4111
M1CIC	2	134	1680	SEMIN 1280 ARBOR	4,2969	3,6359
M1CIC	2	135	105	SEMIN 1630 ARBOR	5,4719	4,6300
M1CIC	2	136	105	3500 VIGNETO	25,3064	21,6912
M1CIC	2	137	6132	2130 SEMINATIV	3,3002	1,3201
M1CIC	2	138	5354	2340 ULIVETO	6,0425	1,8128
M1CIC	2	144	8058	2220 VIGNETO	16,0515	13,7584
M1CIC	2	145	3841	SEMIN 4540 ARBOR	28,1366	23,4471
M1CIC	2	146	2089	SEMIN 4470 ARBOR	27,7027	23,0856
M1CIC	2	147	984	1180 CANNETO	4,2659	1,1579
M1CIC	2	148	984	SEMIN 4330 ARBOR	14,5357	12,2994
M1CIC	2	149	984	620 CANNETO	2,2414	0,6084
M1CIC	2	150	984	SEMIN 3930 ARBOR	13,1929	11,1632
M1CIC	2	151	984	1430 VIGNETO	5,9083	6,6468
M1CIC	2	152	5914	SEMIN 5240 ARBOR	17,5905	14,8843
M1CIC	2	153	9624	SEMIN 4630 ARBOR	15,5428	13,1516
M1CIC	2	155	5774	4200 VIGNETO	17,3530	19,5221
M1CIC	2	156	2411	3980 ULIVETO	5,1387	3,0832
M1CIC	2	163	4923	SEMIN 4490 ARBOR	15,0728	12,7539
M1CIC	2	164	6132	2160 VIGNETO	6,1355	7,8088
M1CIC	2	165	1207	SEMIN 1980 ARBOR	1,9429	1,3294
M1CIC	2	166	1207	SEMIN 2450 ARBOR	8,2246	6,9593
M1CIC	2	167	1207	1840 SEMINATIV	2,8508	1,1403
M1CIC	2	168	1207	2460 VIGNETO	10,1639	11,4344
M1CIC	2	169	492	650 ULIVETO	3,5248	0,8392
M1CIC	2	170	8058	610 CANNETO	2,2053	0,5986
M1CIC	2	171	8058	SEMIN 2820 ARBOR	9,4667	8,0102
M1CIC	2	174	3400	SEMIN 2970 ARBOR	18,4065	15,3388
M1CIC	2	175	3400	1890 ULIVETO	4,8805	1,4642
M1CIC	2	176	302	SEMIN 2920 ARBOR	9,8024	8,2943
M1CIC	2	177	302	1710 VIGNETO	7,0651	7,9483
M1CIC	2	178	492	3420 VIGNETO	9,7146	12,3640
M1CIC	2	179	581	1410 ULIVETO	3,6410	1,0923
M1CIC	2	180	223	3130 ULIVETO	8,0826	2,4248
M1CIC	2	181	223	SEMIN 1290 ARBOR	4,3305	3,6643

Handwritten signature

Ripartizione tra i Comuni di FONTE NUOVA E GUISONIA MONTECELIO

COPIA CONFORME ALL'ORIGINALE



Handwritten initials




BENI DEL DEMANIO COLLETTIVO ALLEGATO A - Verbale d'intesa ripartizione Beni di Uso Civico

M1CIC	2	182	223	380 CANNETO	0,6869	0,2748
M1CIC	2	187	8205	730 CANNETO	1,3195	0,5278
M1CIC	2	188	8205	3030 SEMINATIV	11,7365	7,0419
M1CIC	2	189	4000	360 CANNETO	0,6507	0,2603
M1CIC	2	190	4000	3830 SEMINATIV	14,8352	8,9011
				SEMIN		
M1CIC	2	191	8607	3820 ARBOR	5,9186	4,9322
M1CIC	2	192	5223	6195 SEMINATIV	23,9956	14,3973
M1CIC	2	193	8607	4540 VIGNETO	18,7577	21,1024
M1CIC	2	194	3611	3010 VIGNETO	21,7635	18,6544
M1CIC	2	195	1835	680 CANNETO	1,2292	0,4917
				SEMIN		
M1CIC	2	196	3428	1020 ARBOR	3,4241	2,8973
M1CIC	2	197	3428	3960 VIGNETO	16,3614	18,4065
M1CIC	2	201	1085	3090 ULIVETO	7,9793	2,3938
				SEMIN		
M1CIC	2	202	1085	540 ARBOR	0,8367	0,6972
				SEMIN		
M1CIC	2	203	1085	1150 ARBOR	1,1285	0,7721
M1CIC	2	204	3029	1870 ULIVETO	2,4144	1,4487
M1CIC	2	205	3029	480 SEMINATIV	0,9916	0,6197
M1CIC	2	206	902	690 CANNETO	1,2472	0,4989
				SEMIN		
M1CIC	2	207	902	1700 ARBOR	1,6682	1,1414
M1CIC	2	208	9691	2500 VIGNETO	10,3291	11,6203
				SEMIN		
M1CIC	2	209	9691	450 ARBOR	0,6972	0,5810
M1CIC	2	210	9691	630 CANNETO	1,1388	0,4555
				SEMIN		
M1CIC	2	211	9691	1240 ARBOR	1,2168	0,8325
				SEMIN		
M1CIC	2	212	7767	570 ARBOR	0,8831	0,7360
M1CIC	2	213	7767	1025 VIGNETO	4,2349	4,7643
M1CIC	2	214	7767	690 ULIVETO	1,7818	0,5345
				SEMIN		
M1CIC	2	215	8004	1690 ARBOR	5,6733	4,8005
M1CIC	2	216	8004	800 SEMINATIV	3,0987	1,8592
				SEMIN		
M1CIC	2	224	4491	4460 ARBOR	6,9102	5,7585
				SEMIN		
M1CIC	2	225	7920	3260 ARBOR	10,9437	9,2601
M1CIC	2	226	7920	1270 VIGNETO	3,6075	4,5913
				SEMIN		
M1CIC	2	229	1429	3200 ARBOR	10,7423	9,0896
				SEMIN		
M1CIC	2	231	101	940 ARBOR	3,1556	2,6701
M1CIC	2	232	101	3630 VIGNETO	14,9979	16,8726
				SEMIN		
M1CIC	2	233	2076	1790 ARBOR	1,7565	1,2018
				SEMIN		
M1CIC	2	234	2076	3140 ARBOR	4,8650	4,0542
M1CIC	2	236	9468	2800 ULIVETO	15,1838	3,6152
M1CIC	2	238	5346	2050 VIGNETO	14,8223	12,7048
M1CIC	2	239	2060	1700 VIGNETO	4,8289	6,1458
				SEMIN		
M1CIC	2	240	2060	2300 ARBOR	2,2569	1,5442

cat g

Ripartizione tra i Comuni di FONTE NUOVA E GUIDONIA MONTECELIO

COPIA CONFORME ALL'ORIGINALE



R *E*

BENI DEL DEMANIO COLLETTIVO ALLEGATO A - Verbale d'intesa ripartizione Beni di Uso Civico

M1CIC	2	241	2060	650 CANNETO	1,1749	0,4700
M1CIC	2	242	2488	2120 VIGNETO	8,7591	9,8540
				SEMIN		
M1CIC	2	243	2488	2250 ARBOR	2,2079	1,5106
M1CIC	2	244	9200	1650 VIGNETO	6,8172	7,6694
				SEMIN		
M1CIC	2	245	24	4270 ARBOR	14,3343	12,1290
				SEMIN		
M1CIC	2	246	5196	2065 ARBOR	6,9319	5,8654
				SEMIN		
M1CIC	2	247	799	1210 ARBOR	1,1873	0,8124
				SEMIN		
M1CIC	2	248	799	730 ARBOR	1,1310	0,9425
				SEMIN		
M1CIC	2	249	799	3130 ARBOR	10,5073	8,8908
M1CIC	2	250	1689	790 VIGNETO	3,6700	3,2600
M1CIC	2	251	1689	2130 VIGNETO	8,8004	9,9005
M1CIC	2	252	1689	1590 VIGNETO	6,5693	7,3905
				SEMIN		
M1CIC	2	253	1367	1015 ARBOR	3,4071	2,8829
				SEMIN		
M1CIC	2	254	1367	1320 ARBOR	2,0452	1,7043
				SEMIN		
M1CIC	2	259	9681	4610 ARBOR	15,4756	13,0948
				SEMIN		
M1CIC	2	260	1563	4120 ARBOR	13,8307	11,7029
				SEMIN		
M1CIC	2	262	1518	1980 ARBOR	1,9429	1,3294
M1CIC	2	263	1518	5290 VIGNETO	38,2488	32,7847
				SEMIN		
M1CIC	2	264	1518	1880 ARBOR	2,9128	2,4273
M1CIC	2	265	3024	2900 ULIVETO	7,4886	2,2466
				SEMIN		
M1CIC	2	266	3024	1670 ARBOR	1,6387	1,1212
M1CIC	2	267	7563	1430 VIGNETO	5,9083	6,6468
				SEMIN		
M1CIC	2	268	7563	700 ARBOR	0,6869	0,4700
M1CIC	2	269	7563	1110 ULIVETO	1,4332	0,8599
				SEMIN		
M1CIC	2	270	7563	1120 ARBOR	3,7598	3,1814
M1CIC	2	271	5851	4650 VIGNETO	13,2084	16,8107
				SEMIN		
M1CIC	2	272	9673	440 ARBOR	0,4318	0,2954
				SEMIN		
M1CIC	2	273	9673	3960 ARBOR	6,1355	5,1129
M1CIC	2	274	9673	870 SEMINATIV	3,3699	2,0219
M1CIC	2	278P	8959	3350 ULIVETO	8,6507	2,5952
M1CIC	2	279P	8959	310 SEMINATIV	0,6404	0,4003
M1CIC	2	287	7804	4820 VIGNETO	34,8505	29,8719
M1CIC	2	288	6045	1750 VIGNETO	4,9709	6,3266
M1CIC	2	289	2488	2190 ULIVETO	2,8276	1,6966
M1CIC	2	290	2488	1550 CANNETO	2,8018	1,1207
M1CIC	2	291	643	1590 VIGNETO	4,5164	5,7482
				SEMIN		
M1CIC	2	292	643	2860 ARBOR	4,4312	3,6927
M1CIC	2	293	6597	1600 VIGNETO	6,6106	7,4370

Ripartizione tra i Comuni di FONTE NUOVA E GUIDONIA MONTATECELIO

COPIA CONFORME ALL'ORIGINALE





BENI DEL DEMANIO COLLETTIVO ALLEGATO A - Verbale d'intesa ripartizione Beni di Uso Civico

Table with 7 columns: M1CIC, quantity, area, value, description (SEMIN, ARBOR, VIGNETO, ULIVETO), and two final values. Rows list various land parcels and their characteristics.

Handwritten signature

Ripartizione tra i Comuni di FONTE NUOVA E G. DONONIA M. MATECELIO

COPIA CONFORME ALL'ORIGINALE



Handwritten initials and signature



BENI DEL DEMANIO COLLETTIVO ALLEGATO A - Verbale d'intesa ripartizione Beni di Uso Civico

M1CIC	2	345	4534	750 SEMINATIV	1,5494	0,9684
M1CIC	2	346P	4534	1100 VIGNETO	3,1246	3,9767
M1CIC	2	351	53	4540 ARBOR SEMIN	28,1366	23,4471
M1CIC	2	352	6047	3060 ARBOR	10,2723	8,6920
M1CIC	2	353	6047	1780 VIGNETO	7,3543	8,2736
M1CIC	2	354	8037	2560 VIGNETO	18,5098	15,8656
M1CIC	2	355	8037	1730 ARBOR	5,8076	4,9141
M1CIC	2	356	852	1270 ULIVETO	1,6398	0,9839
M1CIC	2	358	5346	3520 ARBOR	11,8165	9,9986
M1CIC	2	359	5342	2280 VIGNETO	6,4764	8,2427
M1CIC	2	363	1662	1270 VIGNETO	9,1826	7,8708
M1CIC	2	364	1662	1720 SEMINATIV	3,5532	2,2208
M1CIC	2	365P	2752	2205 ULIVETO	5,6939	1,7079
M1CIC	2	366P	3561	1950 VIGNETO	5,5390	7,0496
M1CIC	2	367	3561	305 SEMINATIV BOSCO	0,6301	0,3935
M1CIC	2	368P	3561	510 CEDUO	0,0000	0,0000
M1CIC	2	373	852	1140 ARBOR	3,8269	3,2382
M1CIC	2	390	6021	1100 VIGNETO	3,1246	3,9767
M1CIC	2	391	613	5270 ULIVETO	13,6086	4,0826
M1CIC	2	404	1679	1280 ARBOR	4,2969	3,6359
M1CIC	2	405	5098	1300 ARBOR	4,3641	3,6927
M1CIC	2	406	7752	1340 ARBOR	4,4983	3,8063
M1CIC	2	407	7746	1120 ULIVETO	2,8922	0,8676
M1CIC	2	408	7747	900 ULIVETO	2,3241	0,6972
M1CIC	2	409	5822	1060 ULIVETO	2,7372	0,8212
M1CIC	2	410	4274	2620 VIGNETO	18,9436	16,2374
M1CIC	2	411	1635	5010 VIGNETO	36,2243	31,0494
M1CIC	2	412	884	4670 VIGNETO	33,7660	28,9422
M1CIC	2	413	9451	360 ARBOR	0,5578	0,4648
M1CIC	2	414	9451	1930 VIGNETO	7,9741	8,9709
M1CIC	2	426	2245	2250 ULIVETO	5,8101	1,7430
M1CIC	2	427	2386	2400 ULIVETO	6,1975	1,8592
M1CIC	2	430	2791	430 CANNETO	1,5545	0,4219
M1CIC	2	431	2791	2580 SEMINATIV	13,9908	9,9934
M1CIC	2	432	4018	1800 VIGNETO	13,0147	11,1555
M1CIC	2	433	5536	2490 ARBOR	8,3589	7,0729
M1CIC	2	436	3562	960 VIGNETO	2,7269	3,4706
M1CIC	2	438P	3562	1335 SEMINATIV	2,7579	1,7234
M1CIC	2	441P	4632	2205 ULIVETO	5,6939	1,7079
M1CIC	2	442	5194	2065 ARBOR	6,9319	5,8654
M1CIC	2	445	5222	6195 SEMINATIV	14,4000	24,0000
M1CIC	2	446	5344	1440 VIGNETO	10,4118	8,9244
M1CIC	2	447	5342	1300 VIGNETO	9,3995	8,0567

CUT

Ripartizione tra i Comuni di FONTE NUOVA E GARDONIA MONTECCELIO

COPIA CONFORME ALL'ORIGINALE



Handwritten signatures and initials.




BENI DEL DEMANIO COLLETTIVO ALLEGATO A - Verbale d'intesa ripartizione Beni di Uso Civico

M1CIC	2	455	5310	SEMIN	5183 ARBOR	17,3989	14,7221
M1CIC	2	456	9583	SEMIN	4014 ARBOR	13,4749	11,4018
M1CIC	2	463	5843		2230 VIGNETO	6,3343	8,0619
M1CIC	2	464	5947		2685 VIGNETO	11,0935	12,4802
M1CIC	2	465	5947	SEMIN	250 ARBOR	0,3873	0,3228
M1CIC	2	466	9461	SEMIN	3250 ARBOR	10,9102	9,2317
M1CIC	2	469	744	SEMIN	1005 ARBOR	0,9859	0,6745
M1CIC	2	470	744		874 ULIVETO	2,2569	0,6771
M1CIC	2	483	1367	SEMIN	1025 ARBOR	3,4406	2,9113
M1CIC	2	484	1367	SEMIN	1310 ARBOR	2,0297	1,6914
M1CIC	2	485	7563		1440 VIGNETO	5,9496	6,6933
M1CIC	2	486	7563	SEMIN	750 ARBOR	0,7360	0,5035
M1CIC	2	514	7838		3364 ULIVETO	18,2423	4,3434
M1CIC	2	515	7838		16 ULIVETO	0,0868	0,0207
M1CIC	3	8	515	PASC	26470 CESPUG	10,9365	5,4682
M1CIC	3	10P	515	PASC	20180 CESPUG	8,3377	4,1688
M1CIC	3	35P	515		1810 SEMINATIV	9,8153	7,0109
M1CIC	3	44P	5822		1600 SEMINATIV	2,4790	0,9916
M1CIC	3	45	581	BOSCO	860 CEDUO	0,1332	0,0444
M1CIC	3	47P	515	PASC	116600 CESPUG	48,1751	24,0875
M1CIC	3	51P	5134	SEMIN	3930 ARBOR	6,0890	5,0742
M1CIC	3	52P	9004	SEMIN	3930 ARBOR	6,0890	5,0742
M1CIC	3	53	625		5990 SEMINATIV	9,2807	3,7123
M1CIC	3	54P	515	PASC	107460 CESPUG	44,3988	22,1994
M1CIC	3	55P	274	SEMIN	5650 ARBOR	5,5442	3,7934
M1CIC	3	68P	3034		4050 SEMINATIV	8,3666	5,2291
M1CIC	3	75P	3034		2600 VIGNETO	10,7423	12,0851
M1CIC	3	76P	3034		800 SEMINATIV	1,2395	0,4958
M1CIC	3	88	1157		1520	0,0000	0,0000
M1CIC	3	89P	1189		4250	0,0000	0,0000
M1CIC	3	93P	515	PASC	2810 CESPUG	1,1610	0,5805
M1CIC	3	112	408	PASCOLO	6140 ARB	4,1224	1,5855
M1CIC	3	113P	287	PASCOLO	7060 ARB	4,7400	1,8231
M1CIC	3	116P	4231		9180 ULIVETO	11,8527	7,1116
M1CIC	3	134	1192		3400	0,0000	0,0000
M1CIC	3	139P	5774		1900 SEMINATIV	3,9251	2,4532
M1CIC	3	140P	5575		1620 SEMINATIV	2,5100	1,0040

Handwritten signature

Ripartizione tra i Comuni di FONTE NUOVA E GUIDONIA MONTECCELIO



Handwritten signature

COPIA CONFORME ALL'ORIGINALE



BENI DEL DEMANIO COLLETTIVO ALLEGATO A - Verbale d'intesa ripartizione Beni di Uso Civico

M1CIC	3	141P	581	1280 SEMINATIV	1,9832	0,7933
M1CIC	4	2	515	92 INCOLT	0,0093	0,0046
				SEMIN		
M1CIC	4	29P	625	2430 ARBOR	8,1574	6,9024
				SEMIN		
M1CIC	4	30P	625	1310 ARBOR	1,2855	0,8795
				BOSCO		
M1CIC	4	31P	625	1910 CEDUO	0,0000	0,0000
				BOSCO		
M1CIC	4	46	2515	2010 CEDUO	0,0000	0,0000
				PASC		
M1CIC	4	50P	515	212550 CESPUG	87,8183	43,9092
				BOSCO		
M1CIC	4	51	7172	1180 CEDUO	0,0000	0,0000
				SEMIN		
M1CIC	4	52	7174	6080 ARBOR	20,4104	17,2703
				BOSCO		
M1CIC	4	53	255	310 CEDUO	0,0000	0,0000
				SEMIN		
M1CIC	4	54P	255	5210 ARBOR	17,4898	14,7991
				SEMIN		
M1CIC	4	134	1632	3390 ARBOR	3,3265	2,2760
				BOSCO		
M1CIC	4	138P	1227	2940 CEDUO	0,0000	0,0000
				PASC		
M1CIC	4	148P	515	27700 CESPUG	11,4447	5,7223
M1CIC	4	266P	67	40 VIGNETO	0,1136	0,1446
M1CIC	4	230F	5574	630 VIGNETO	1,7895	2,2776
				PASC		
M1CIC	6	59P	515	1210 CESPUG	0,4999	0,2500
M1CIC	7	13	405	2710 SEMINATIV	14,6958	10,4970
M1CIC	7	19	1591	4770 SEMINATIV	25,8667	18,4762
M1CIC	7	21	405	215 SEMINATIV	0,8325	0,4994
M1CIC	7	23	405	4340 SEMINATIV	6,7243	2,6897
M1CIC	7	31	7832	960 SEMINATIV	1,4874	0,5950
M1CIC	7	38	405	80 VIGNETO	0,2272	0,2892
M1CIC	7	39	405	400 SEMINATIV	0,8263	0,5165
M1CIC	7	51	2840	80 FU D	0,0000	0,0000
M1CIC	7	52	2841	80 FU D	0,0000	0,0000
M1CIC	7	53	6693	80 FU D	0,0000	0,0000
M1CIC	7	54	2843	100 FU D	0,0000	0,0000
M1CIC	7	117	4908	410 FU D	0,0000	0,0000
M1CIC	7	122	3639	560 SEMINATIV	0,8676	0,3471
M1CIC	7	149	3890	500 SEMINATIV	0,7747	0,3099
M1CIC	7	185	4366	725 SEMINATIV	3,9313	0,0000
M1CIC	7	195	4440	325 SEMINATIV	0,5035	0,2014
M1CIC	7	196	4440	540 SEMINATIV	0,8367	0,3347
M1CIC	7	197	4441	150 SEMINATIV	0,2324	0,0930
M1CIC	7	338	5250	546 SEMINATIV	0,8460	0,3383
M1CIC	7	339	5251	444 SEMINATIV	0,6879	0,2748
M1CIC	7	531	1706	750 SEMINATIV	1,1620	0,4648
M1CIC	7	613	3579	75 SEMINATIV	0,1162	0,0465
M1CIC	7	658	405	1180 SEMINATIV	2,4377	1,5235
M1CIC	7	659	405	10 SEMINATIV	0,0207	0,0129
M1CIC	7	661	405	1225 SEMINATIV	4,7447	2,8467
M1CIC	7	670	4298	80 SEMINATIV	0,1239	0,0496

Handwritten signature

Ripartizione tra i Comuni di FONTE NUOVA E GUSTONIA MONTECELIO

COPIA CONFORME ALL'ORIGINALE



Handwritten initials and signature

BENI DEL DEMANIO COLLETTIVO ALLEGATO A - Verbale d'intesa ripartizione Beni di Uso Civico

M1CIC	7	671	4298	15 SEMINATIV	0,0232	0,0093
M1CIC	7	672	4297	40 SEMINATIV	0,0620	0,0248
M1CIC	9	45	515	86 INCOLT	0,0000	0,0000
M1CIC	9	86	515	150 SEMINATIV	1,3170	0,8522
M1CIC	9	87	515	91 INCOLT	0,0000	0,0000
				FABB		
M1CIC	9	89	515	130 RURALE	0,0000	0,0000
M1CIC	9	90	515	390 PASCOLO	0,1611	0,0403
M1CIC	9	198	3704	255 SEMINATIV	0,3951	0,1580
M1CIC	9	337	515	10413 INCOLT	0,0000	0,0000
				FABB		
M1CIC	9	338	528	8 RURALE	0,0000	0,0000
				FABB		
M1CIC	9	340	1	6 RURALE	0,0000	0,0000
				FABB		
M1CIC	9	341	543	6 RURALE	0,0000	0,0000
				FABB		
M1CIC	9	342	6713	7 RURALE	0,0000	0,0000
				FABB		
M1CIC	9	343	523	5 RURALE	0,0000	0,0000
				FABB		
M1CIC	9	344	547	5 RURALE	0,0000	0,0000
				FABB		
M1CIC	9	345	522	2 RURALE	0,0000	0,0000
				FABB		
M1CIC	9	346	521	19 RURALE	0,0000	0,0000
				FABB		
M1CIC	9	347	533	20 RURALE	0,0000	0,0000
				FABB		
M1CIC	9	348	544	6 RURALE	0,0000	0,0000
				FABB		
M1CIC	9	349	545	5 RURALE	0,0000	0,0000
				FABB		
M1CIC	9	350	550	10 RURALE	0,0000	0,0000
				FABB		
M1CIC	9	351	527	8 RURALE	0,0000	0,0000
				FABB		
M1CIC	9	352	545	4 RURALE	0,0000	0,0000
				FABB		
M1CIC	9	353	534	6 RURALE	0,0000	0,0000
				FABB		
M1CIC	9	354P	6011	6 RURALE	0,0000	0,0000
				FABB		
M1CIC	9	355	6011	6 RURALE	0,0000	0,0000
				FABB		
M1CIC	9	356	539	8 RURALE	0,0000	0,0000
				FABB		
M1CIC	9	357	542	6 RURALE	0,0000	0,0000
				FABB		
M1CIC	9	358	536	4 RURALE	0,0000	0,0000
				FABB		
M1CIC	9	359	535	18 RURALE	0,0000	0,0000
				FABB		
M1CIC	9	361	520	6 RURALE	0,0000	0,0000
				FABB		
M1CIC	9	362	530	9 RURALE	0,0000	0,0000

Ripartizione tra i Comuni di FONTE NUOVA E GUIDONIA MONTECELIO

COPIA CONFORME ALL'ORIGINALE





BENI DEL DEMANIO COLLETTIVO ALLEGATO A - Verbale d'intesa ripartizione Beni di Uso Civico

M1CIC	9	363	546	FABB 8 RURALE	0,0000	0,0000
M1CIC	9	364P	541	FABB 5 RURALE	0,0000	0,0000
M1CIC	9	365	537	FABB 4 RURALE	0,0000	0,0000
M1CIC	9	369	549	FABB 5 RURALE	0,0000	0,0000
M1CIC	9	391	531	FABB 4 RURALE	0,0000	0,0000
M1CIC	9	395	525	FABB 3 RURALE	0,0000	0,0000
M1CIC	9	458	9453	FABB 8 RURALE	0,0000	0,0000
M1CIC	9	459	529	FABB 8 RURALE	0,0000	0,0000
M1CIC	9	871	3705	160 SEMINATIV	0,2479	0,0992
M1CIC	9	872	3705	165 SEMINATIV	0,2556	0,1023
M1CIC	10	111P	515	8610 SEMINATIV	13,3401	5,3360
M1CIC	13	47P	515	PASC 17580 CESPUG	7,2634	3,6317
M1CIC	13	57P	515	PASC 5920 CESPUG	2,4459	1,2230
M1CIC	13	185P	4899	2360 VIGNETO	9,7507	10,9695
M1CIC	13	186P	1738	1720 SEMINATIV	6,6623	3,9974
M1CIC	13	187P	5074	SEMIN 3930 ARBOR	6,0890	5,0742
M1CIC	13	189P	2249	SEMIN 2260 ARBOR	11,9147	9,9289
M1CIC	13	193	1089	2130 VIGNETO	8,8004	9,9005
M1CIC	13	194	1089	2380 VIGNETO	9,8333	11,0625
M1CIC	13	195	9580	1360 SEMINATIV	5,2679	3,1607
M1CIC	13	205	515	880 PASCOLO	0,3636	0,0909
M1CIC	13	206	1731	4470 VIGNETO	18,4685	20,7771
M1CIC	13	207	9264	4520 SEMINATIV	9,3375	5,8360
M1CIC	13	208	795	4800 VIGNETO	19,8319	22,3109
M1CIC	13	210	7683	6530 SEMINATIV	13,4899	8,4312
M1CIC	13	252P	4899	1940 SEMINATIV	7,5144	4,5087
M1CIC	13	253	1738	2810 VIGNETO	7,9818	10,1587
M1CIC	13	254	9580	1740 VIGNETO	7,1891	8,0877
M1CIC	13	255	9580	1560 SEMINATIV	6,0425	3,6255
M1CIC	13	277	7876	SEMIN 7690 ARBOR	9,9300	11,9100
M1CIC	16	2	3343	SEMIN 6400 ARBOR	9,9160	8,2633
M1CIC	17	3	3710	10380 VIGNETO	109,8969	77,7319
M1CIC	17	4	3710	SEMIN 5530 ARBOR	18,5640	15,7080
M1CIC	17	29	9600	1285 SEMINATIV	4,9771	2,9862
M1CIC	17	30	4696	6120 VIGNETO	37,9300	44,2500
M1CIC	17	31	4696	960 SEMINATIV	5,2059	3,7185
M1CIC	17	32	4696	FABB 76 RURALE	0,0000	0,0000
M1CIC	17	35P	3695	450 VIGNETO	3,2537	2,7889
M1CIC	17	162	6019	1285 SEMINATIV	4,9771	2,9862
M1CIC	17	163P	7019	1910 SEMINATIV	7,3982	4,4389

Handwritten signature

Ripartizione tra i Comuni di FONTE NUOVA E GUIDONIA MONTECCELIO

COPIA CONFORME ALL'ORIGINALE



Handwritten initials



BENI DEL DEMANIO COLLETTIVO ALLEGATO A - Verbale d'intesa ripartizione Beni di Uso Civico


M1CIC	17	165	5484	26 SEMINATIV	0,1007	0,0604
M1CIC	17	171P	7019	542 VIGNETO	3,9189	3,3590
M1CIC	17	175	3826	2420 VIGNETO	17,4976	14,9979
M1CIC	19	10	515	2510 SEMINATIV	22,0372	14,2594
M1CIC	21	14	4020	2250 VIGNETO	16,2684	13,9443
M1CIC	21	15	8541	5265 VIGNETO	21,7532	24,4723
				SEMIN		
M1CIC	21	16	423	1300 ARBOR	8,0567	6,7139
M1CIC	21	17	9125	90 SEMINATIV	0,4881	0,3486
				SEMIN		
M1CIC	21	18	4468	5070 ARBOR	31,4212	26,1844
M1CIC	21	19	4468	3960 VIGNETO	28,6324	24,5420
M1CIC	21	20	8643	960 VIGNETO	6,9412	5,9496
M1CIC	21	21	9507	4080 SEMINATIV	22,1250	15,8036
M1CIC	21	32	5499	980 VIGNETO	4,0490	4,5551
				FABB		
M1CIC	21	33	4468	650 RURALE	0,0000	0,0000
M1CIC	21	34	1906	1170 SEMINATIV	10,2723	6,6468
M1CIC	21	35	1285	1200 SEMINATIV	10,5357	6,8172
M1CIC	21	36	1906	1010 VIGNETO	7,3027	6,2595
M1CIC	21	37	1285	1180 VIGNETO	8,5319	7,3130
M1CIC	21	43	9516	4770 VIGNETO	34,4890	29,5620
M1CIC	21	44	9517	4330 VIGNETO	31,3076	26,8351
M1CIC	21	47	7884	4530 VIGNETO	32,7537	28,0746
M1CIC	21	48	9422	8694 VIGNETO	62,8611	53,8809
M1CIC	21	49	5747	3980 VIGNETO	28,7770	24,6660
M1CIC	21	50	5747	2470 SEMINATIV	13,3943	9,5674
M1CIC	21	51	9507	1297 SEMINATIV	5,0200	7,0300
M1CIC	21	52	9507	1650 SEMINATIV	8,9476	6,3912
M1CIC	21	53	4040	1435 VIGNETO	10,3756	8,8934
M1CIC	21	60	4041	1355 VIGNETO	9,7972	8,3976
M1CIC	21	61	9509	380 VIGNETO	1,7700	1,5700
M1CIC	21	62	5026	80 SEMINATIV	0,4338	0,3099
M1CIC	21	63	8536	70 SEMINATIV	0,3796	0,2711
M1CIC	21	64	9126	450 SEMINATIV	2,4403	1,7430
M1CIC	21	65	5498	1020 SEMINATIV	5,5313	3,9509
M1CIC	21	66	5496	1020 SEMINATIV	5,5313	3,9509
M1CIC	21	67	8536	1000 VIGNETO	4,1317	4,6481
M1CIC	21	74	9510	1663 SEMINATIV	6,4400	9,0200
M1CIC	21	75	9511	15 VIGNETO	0,0700	0,0600
M1CIC	21	78	5747	2000 SEMINATIV	10,8456	7,7469
M1CIC	21	79	5747	1790 SEMINATIV	9,7068	6,9334
M1CIC	21	45B	441	1250 VIGNETO	9,0380	7,7469
M1CIC	21	8B	1718	2160 VIGNETO	15,6177	13,3866
M1CIC	24	12P	6187	4100 SEMINATIV	15,8810	9,5286
M1CIC	24	13P	6187	7370 SEMINATIV	28,5472	17,1283
M1CIC	24	16P	6192	5580 SEMINATIV	30,2592	21,6137
M1CIC	24	18	6192	1340 SEMINATIV	2,7682	1,7301
M1CIC	25	13P	3840	2590 VIGNETO	7,3569	9,3634
				SEMIN		
M1CIC	25	40P	1425	2260 ARBOR	3,5016	2,9180
				SEMIN		
M1CIC	25	41P	3840	2810 ARBOR	4,3537	3,6281
				SEMIN		
M1CIC	25	42	1423	2920 ARBOR	4,5242	3,7701
M1CIC	25	43P	1420	2850 VIGNETO	8,0955	10,3033

cut

Ripartizione tra i Comuni di FONTE NUOVA E GUIDONIA MONTECCELIO

COPIA CONFORME ALL'ORIGINALE






BENI DEL DEMANIO COLLETTIVO ALLEGATO A - Verbale d'intesa ripartizione Beni di Uso Civico

M1CIC	25	59P	1419	2320 VIGNETO	6,5900	8,3873
M1CIC	25	60P	1419	280 SEMINATIV	1,0846	0,6507
				SEMIN		
M1CIC	25	79	1420	5200 ARBOR	17,4562	14,7707
				FABB		
M1CIC	26	82	515	1330 RURALE	0,0000	0,0000
				PASC		
M1CIC	26	83P	515	2308 CESPUG	0,9534	0,4767
				SEMIN		
M1CIC	28	7	9122	5920 ARBOR	9,1723	7,6436
M1CIA	28	9	4716	600 PASC	0,3700	0,1200
M1CIC	28	10	707	3490 SEMINATIV	13,5183	8,1110
M1CIC	28	12	1908	2830 SEMINATIV	10,9618	6,5771
M1CIC	28	20	9568	5680 SEMINATIV	22,0011	13,2006
M1CIC	28	23	9568	380 SEMINATIV	1,4719	0,8831
M1CIC	28	25P	692	5360 SEMINATIV	20,7616	12,4569
M1CIA	28	26P	3144	450 PASC	0,2800	0,0900
M1CIC	28	26P	9593	4410 SEMINATIV	17,0818	10,2491
M1CIA	28	27	1289	540 FU D	0,0000	0,0000
M1CIA	28	28	1289	20 FABB	0,0000	0,0000
M1CIC	28	29	3375	5070 SEMINATIV	19,6383	11,7830
M1CIC	28	32	4627	800 SEMINATIV	1,6527	1,0329
				FABB		
M1CIC	28	36	1362	44 RURALE	0,0000	0,0000
M1CIC	28	38	5038	4690 SEMINATIV	9,6887	6,0555
M1CIC	28	51	6028	2330 SEMINATIV	9,0251	5,4151
M1CIA	28	52	2815	394 FU D	0,0000	0,0000
M1CIA	28	53	2023	467 FU D	0,0000	0,0000
				PASC		
M1CIA	28	54	3143	570 CESPUG	0,3533	0,1178
M1CIC	28	65	707	2620 VIGNETO	10,8249	12,1781
				SEMIN		
M1CIC	28	66	707	4730 ARBOR	15,8785	13,4356
				PASC		
M1CIA	28	66	1507	100 CESPUG	0,0620	0,0207
M1CIC	28	67	1908	2510 VIGNETO	10,3705	11,6668
M1CIC	29	5	515	26200 SEMINATIV	54,1247	33,8279
M1CIC	29	19	3656	12300 SEMINATIV	25,4097	15,8810
M1CIC	29	37	608	9870 SEMINATIV	53,5230	38,2307
M1CIC	29	38	9244	4810 SEMINATIV	18,6312	11,1787
M1CIC	29	42	5787	1110 SEMINATIV	6,0193	4,2995
				FABB		
M1CIC	29	64	608	58 RURALE	0,0000	0,0000
M1CIC	29	65	608	2050 VIGNETO	14,8223	12,7048
M1CIC	29	66	608	1320 VIGNETO	9,5441	8,1807
M1CIC	29	69	5787	655 VIGNETO	4,7359	4,0594
M1CIC	29	70	5787	1710 SEMINATIV	6,6236	3,9741
M1CIC	31	30	8646	880 SEMINATIV	3,4086	2,0452
M1CIC	31	31	3131	5280 SEMINATIV	20,4517	12,2710
M1CIC	31	38	1834	4527 VIGNETO	32,7320	28,0560
M1CIC	31	60	1852	1570 VIGNETO	11,3517	9,7300
M1CIC	31	69	1885	1650 VIGNETO	11,9302	10,2258
M1CIC	31	78	3132	170 FU D	0,0000	0,0000
M1CIC	31	79	3131	150 FU D	0,0000	0,0000
				SEMIN		
M1CIC	31	101	4033	15 ARBOR	0,0501	0,0423

artef

Ripartizione tra i Comuni di FONTE NUOVA E GUIDONIA MONTECECINO

COPIA CONFORME ALL'ORIGINALE





BENI DEL DEMANIO COLLETTIVO ALLEGATO A - Verbale d'intesa ripartizione Beni di Uso Civico

M1CIC	31	118	9675	100 FU D SEMIN	0,0000	0,0000
M1CIC	31	158	4032	114 ARBOR SEMIN	0,3827	0,3238
M1CIC	31	159	4033	155 ARBOR SEMIN	0,5201	0,4400
M1CIC	31	160	5125	155 ARBOR SEMIN	0,5201	0,4400
M1CIC	31	161	4034	64 ARBOR SEMIN	0,2148	0,1818
M1CIC	31	162	4028	868 ARBOR SEMIN	2,9138	2,4656
M1CIC	31	164	7785	369 ARBOR SEMIN	1,2385	1,0479
M1CIC	31	165	7785	783 ARBOR SEMIN	2,6282	2,2239
M1CIC	31	166	4031	868 ARBOR SEMIN	2,9138	2,4656
M1CIC	31	168	4029	78 ARBOR SEMIN	0,2618	0,2216
M1CIC	31	169	4030	65 ARBOR SEMIN	0,2179	0,1844
M1CIC	31	170	4030	85 ARBOR	0,2851	0,2412
M1CIC	32	9	7914	2880 SEMINATIV SEMIN	15,6177	0,0000
M1CIC	33	11P	9034	180 ARBOR	0,6043	0,5113
M1CIC	33	13P	5583	3050 VIGNETO	12,6015	14,1767
M1CIC	33	21P	9271	2097 VIGNETO	8,6641	9,7471
M1CIC	33	24P	2815	780 VIGNETO	3,6300	3,2200
M1CIC	33	25	2815	2390 SEMINATIV	5,5500	9,2600
M1CIC	33	26	2818	220 VIGNETO	0,9090	1,0226
M1CIC	33	27P	891	4370 VIGNETO	18,0553	20,3122
M1CIC	33	47	9034	175 VIGNETO	0,7230	0,8134
M1CIC	33	48	9034	110 VIGNETO	0,4545	0,5113
M1CIC	33	49	9034	80 SEMINATIV SEMIN	0,3099	0,1859
M1CIC	33	60	9271	2487 ARBOR	8,3485	7,0641
M1CIC	33	63	891	4040 SEMINATIV SEMIN	15,6486	9,3892
M1CIC	33	138	2779	344 ARBOR	1,1548	0,9771
M1CIC	33	150	2817	80 VIGNETO	0,3700	0,3300
M1CIC	33	151	2816	1970 SEMINATIV	7,6307	4,5784
M1CIC	33	153	2817	3100 SEMINATIV	7,2000	12,0100
M1CIC	33	153	2818	2860 SEMINATIV	11,0780	6,6468

valore dei beni del demanio civico
 € 11.743,24
 (Undicimila settecento quarantatre/24)

Handwritten signature

Ripartizione tra i Comuni di FONTE NUOVA E GUIDONIA MONTECELIO

Handwritten signature

COPIA CONFORME ALL'ORIGINALE



ON
 FONTE
 NUOVA
 GUIDONIA
 MONTECELIO

BENI PRIVATI GRAVATI DA DIRITTI COLLETTIVI ALLEGATO B-
 Verbale d'intesa ripartizione beni di uso civico

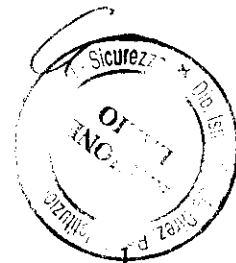
COMUNE	FOGLIO	PARTICELLA	PARTITA	SUPERFICIE	QUALITA	REDDITO_ DOMINICA_ LE	REDDITO_ AGRARIO
M1CIC	1	4	2480	1820	SEM ARB IRR	6,1097	5,1697
M1CIC	1	8	8137	1270	VIGNETO	3,6075	4,5913
M1CIC	1	11	7856	4550	SEM ARB P F	15,2742	12,9243
M1CIC	1	23	2480	2990	VIGNETO	12,3536	13,8979
M1CIC	1	30	8137	1920	SEMIN ARBOR	6,4454	5,4538
M1CIC	1	41	9397	320	BOSCO CEDUO	0,0000	0,0000
M1CIC	1	42	9397	4820	VIGNETO	13,6913	17,4253
M1CIC	1	52	73332	5020	SEMIN ARBOR	4,9260	3,3704
M1CIC	1	71	2788	11	VIGNETO	7,9534	6,8172
M1CIC	1	75	6654	2620	SEMINATIVO	3,9044	1,6237
M1CIC	1	93	8183	5420	SEMIN ARBOR	8,3976	6,9980
M1CIC	1	94	7332	4540	VIGNETO	12,8959	16,4130
M1CIC	1	108	934	1210	SEMIN ARBOR	1,8747	1,5623
M1CIC	1	109	934	3500	VIGNETO	14,4608	16,2684
M1CIC	1	129	5596	950	BOSCO CEDUO	0,0000	0,0000
M1CIC	1	130	5596	1290	VIGNETO	9,3272	7,9948
M1CIC	1	137	7630	1190	VIGNETO	8,6042	7,3750
M1CIC	1	151	5759	2360	VIGNETO	17,0637	14,6261
M1CIC	1	161	2788	3810	VIGNETO	5,9031	4,9193
M1CIC	1	193	8509	900	SEMINATIVO	1,8592	1,1620
M1CIC	1	194	8509	3940	VIGNETO	28,4878	24,4181
M1CIC	1	198	3138	4900	SEMINATIVO	18,9798	11,3879
M1CIC	1	199	9092	4570	VIGNETO	33,0429	28,3225
M1CIC	1	200	6654	2190	SEMIN ARBOR	7,3518	6,2207
M1CIC	1	217	652	2370	VIGNETO	17,1360	14,6880
M1CIC	1	219	652	2350	VIGNETO	5,4600	9,1200
M1CIC	1	225P	5078	1600	SEMINATIVO	5,3712	4,5448
M1CIC	1	235	3338	4840	SEMINATIVO	19,9972	22,4969
M1CIC	1	236	9521	4950	VIGNETO	20,4517	23,0082
M1CIC	1	239P	141	2510	VIGNETO	10,3705	11,6668
M1CIC	1	240P	141	3720	SEMINATIVO	7,6849	4,8030
M1CIC	1	243P	3478	3070	BOSCO CEDUO	0,0000	0,0000
M1CIC	1	244P	3478	24320	SEMINATIVO	50,2409	31,4006
M1CIC	1	247P	3478	6640	VIGNETO	18,8610	24,0049
M1CIC	1	248	1435	930	PASC CESPUG	0,3842	0,1921
M1CIC	1	260	5596	2510	SEMIN ARBOR	8,4260	7,1297
M1CIC	1	262	281	3380	SEMIN ARBOR	5,2369	4,3641
M1CIC	1	265	6039	2800	VIGNETO	11,5686	13,0147
M1CIC	1	291P	3478	38860	SEMINATIVO	210,7299	150,5214
M1CIC	1	330	6171	2382	SEMINATIVO	4,9208	3,0755
M1CIC	2	6	6574	2770	SEMINATIVO	9,2988	7,8682
M1CIC	2	7	6574	2610	SEMINATIVO	8,7617	7,4137
M1CIC	2	12	7693	2290	SEMINATIVO	8,8701	5,3221
M1CIC	2	21P	2645	1380	SEMIN ARBOR	2,1381	1,7818
M1CIC	2	24P	8108	48	FABB RURALE	0,0000	0,0000
M1CIC	2	28P	5285	1480	ULIVETO	3,8218	1,1465
M1CIC	2	30P	7983	630	ULIVETO	1,6268	0,4881
M1CIC	2	36P	5285	1370	VIGNETO	3,8915	4,9528
M1CIC	2	38P	5285	1480	ULIVETO	3,8218	1,1465
M1CIC	2	60	9215	658	SEMIN ARBOR	1,0195	0,8496
M1CIC	2	61	9215	1128	VIGNETO	3,2041	4,0779
M1CIC	2	64	1618	3780	VIGNETO	21,8800	25,2000
M1CIC	2	65P	2090	3080	ULIVETO	7,9534	2,3860

Handwritten signature

Ripartizione tra i Comuni di FONTE NUOVA E GUIDONIA MONTECELIO

Handwritten initials

COPIA CONFORME ALL'ORIGINALE





BENI PRIVATI GRAVATI DA DIRITTI COLLETTIVI ALLEGATO B-
Verbale d'intesa ripartizione beni di uso civico

M1CIC	2	67	6557	3750 SEMIN ARBOR	23,2406	19,3671
M1CIC	2	77	1641	4270 SEMIN ARBOR	14,3343	12,1290
M1CIC	2	81	7983	1290 VIGNETO	5,3298	5,9961
M1CIC	2	84P	5656	1482 SEMIN ARBOR	4,9750	4,2096
M1CIC	2	95	8283	3930 VIGNETO	16,2374	18,2671
M1CIC	2	96	8283	650 SEMINATIVO	2,5084	1,5106
M1CIC	2	97P	7983	1860 ULIVETO	4,8030	1,4409
M1CIC	2	99P	2072	4440 ULIVETO	5,7327	3,4396
M1CIC	2	100P	872	4090 SEMIN ARBOR	4,0134	2,7460
M1CIC	2	102P	1868	4380 SEMIN ARBOR	4,2980	2,9407
M1CIC	2	108	5150	7142 SEMIN ARBOR	44,2624	36,8854
M1CIC	2	123P	1868	3900 SEMIN ARBOR	6,0425	5,0355
M1CIC	2	124P	2588	1380 SEMIN ARBOR	1,3541	0,9265
M1CIC	2	141P	8798	3960 ULIVETO	5,1129	3,0678
M1CIC	2	157	2072	740 VIGNETO	2,1020	2,6752
M1CIC	2	158	2072	25 FABB RURALE	0,0000	0,0000
M1CIC	2	159P	2072	7170 ULIVETO	9,1800	5,5080
M1CIC	2	160	2955	2800 VIGNETO	7,9534	10,1226
M1CIC	2	161P	2955	6780 SEMIN ARBOR	22,7603	19,2587
M1CIC	2	183	4280	2990 VIGNETO	12,3536	13,8979
M1CIC	2	185P	4280	7190 ULIVETO	18,5666	5,5700
M1CIC	2	255P	7146	1590 SEMIN ARBOR	5,3376	4,5164
M1CIC	2	256P	9478	2020 SEMIN ARBOR	6,7811	5,7378
M1CIC	2	261	9690	2910 SEMIN ARBOR	18,0347	15,0289
M1CIC	2	277P	7146	1960 VIGNETO	14,1716	12,1471
M1CIC	2	280P	1773	1260 PASCOLO	0,5206	0,1301
M1CIC	2	337P	9478	1190 VIGNETO	8,6042	7,3750
M1CIC	2	339	1671	3990 VIGNETO	42,2436	29,8796
M1CIC	2	340	1671	1940 ULIVETO	50,0963	1,5029
M1CIC	2	348	9690	1550 VIGNETO	11,2071	9,6061
M1CIC	2	357P	5345	1320 SEMIN ARBOR	8,1807	6,8172
M1CIC	2	360P	7559	2190 VIGNETO	15,8346	13,5725
M1CIC	2	362	5745	2520 VIGNETO	10,4118	11,7132
M1CIC	2	369P	883	5880 SEMIN ARBOR	5,7699	3,9478
M1CIC	2	415P	9138	740 SEMIN ARBOR	1,1465	0,9554
M1CIC	2	416	9138	640 SEMIN ARBOR	0,9916	0,8263
M1CIC	2	421P	883	4230 SEMIN ARBOR	26,2154	21,8461
M1CIC	2	428P	2607	2730 SEMIN ARBOR	2,6789	1,8329
M1CIC	2	429P	9184	2650 SEMIN ARBOR	2,6004	3,5847
M1CIC	2	434P	3199	2770 SEMINATIVO	10,7294	6,4376
M1CIC	2	443	5150	3098 SEMIN ARBOR	19,1791	15,9998
M1CIC	2	445	5222	6195 SEMINATIVO	23,9956	14,3973
M1CIC	2	448	5347	1120 SEMIN ARBOR	6,9412	5,7843
M1CIC	2	449P	5341	770 SEMIN ARBOR	4,7721	3,9767
M1CIC	2	450P	5340	472 SEMIN ARBOR	2,9252	2,4377
M1CIC	2	451	883	8 SEMIN ARBOR	0,0496	0,0413
M1CIC	2	457	9215	516 SEMIN ARBOR	0,7995	0,6662
M1CIC	2	458	9215	496 SEMIN ARBOR	0,7685	0,6404
M1CIC	2	459	9215	910 VIGNETO	2,5849	3,2898
M1CIC	2	460	9215	1062 VIGNETO	3,0166	3,8393
M1CIC	2	468P	5657	1468 SEMIN ARBOR	4,9280	4,1699
M1CIC	2	480	9699	2000 SEMIN ARBOR	6,7139	5,6810
M1CIC	2	508	4071	1509 SEMIN ARBOR	2,3380	1,9481
M1CIC	3	1P	9394	16010 SEMINATIVO	86,8190	62,0136
M1CIC	3	2P	9394	2190 BOSCO CEDUO	0,3393	0,1131
M1CIC	3	4P	3256	3480 SEMINATIVO	7,1891	4,4932

Ripartizione tra i Comuni di FONTE NUOVA E GUIDONIA MONTECELIO

COPIA CONFORME ALL'ORIGINALE





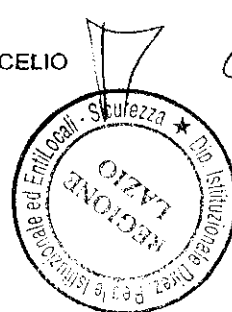
BENI PRIVATI GRAVATI DA DIRITTI COLLETTIVI ALLEGATO B-
Verbale d'intesa ripartizione beni di uso civico

M1CIC	3	5P	3256	2213 PASC CESPUG	0,9141	0,4571
M1CIC	3	6	4790	890 BOSCO CEDUO	0,1379	0,0460
M1CIC	3	7P	4790	6190 SEMIN ARBOR	6,0740	4,1559
M1CIA	3	8	1288	18980 SEMINATIVO	176,4423	137,2329
M1CIC	3	11	1143	650 BOSCO CEDUO	0,1007	0,0336
M1CIC	3	13P	3954	2980 SEMIN ARBOR	2,9242	2,0008
M1CIC	3	14P	9465	2510 SEMIN ARBOR	2,4630	1,6852
M1CIC	3	15P	4191	1050 SEMINATIVO	1,6268	0,6507
M1CIC	3	16P	5554	820 PASCOLO ARB	0,5505	0,2117
M1CIC	3	18	4191	4630 VIGNETO	33,4767	28,6943
M1CIC	3	25P	9263	9100 SEMINATIVO	14,0993	5,8397
M1CIC	3	27P	398	3910 VIGNETO	11,1064	14,1354
M1CIC	3	43	4235	2055 SEMIN ARBOR	3,1840	2,6530
M1CIC	3	56P	954	1540 BOSCO CEDUO	0,0000	0,0000
M1CIC	3	57P	954	1290 SEMINATIVO	2,6649	1,6656
M1CIC	3	59P	9366	9500 SEMIN ARBOR	9,3220	6,3782
M1CIC	3	60P	9366	3070 PASC CESPUG	1,2684	0,6342
M1CIC	3	61	6119	1100 ULIVETO	2,8405	0,8522
M1CIC	3	62P	4389	5290 PASCOLO ARB	3,5517	1,3660
M1CIC	3	63P	1406	3850 ULIVETO	9,9418	2,9825
M1CIC	3	64P	1150	2560 SEMIN ARBOR	2,5120	1,7188
M1CIC	3	65P	6030	1160 ULIVETO	1,4977	0,8986
M1CIC	3	66P	6030	2160 SEMIN ARBOR	2,1195	1,4502
M1CIC	3	70P	225	10430 PASCOLO ARB	7,0026	2,6933
M1CIC	3	72P	3200	4360 SEMINATIVO	6,7553	2,7021
M1CIC	3	77P	9213	5220 ULIVETO	6,7398	4,0439
M1CIC	3	78	7379	5860 VIGNETO	16,6454	21,1851
M1CIC	3	79	158	2460 ULIVETO	3,1762	1,9057
M1CIC	3	80P	8608	6560 PASCOLO ARB	4,4043	1,6940
M1CIC	3	81P	8833	4960 ULIVETO	6,4041	3,8424
M1CIC	3	82P	2367	4800 ULIVETO	6,1975	3,7185
M1CIC	3	83P	419	1820 ULIVETO	2,3499	1,4099
M1CIC	3	84P	4934	1320 PASCOLO ARB	0,8862	0,3409
M1CIC	3	85P	73	2810 ULIVETO	3,6281	2,1769
M1CIC	3	86	8914	2270 ULIVETO	2,9309	1,7585
M1CIC	3	91P	7753	8410 PASCOLO ARB	5,6464	2,1717
M1CIC	3	92	8042	7420 ULIVETO	9,5803	5,7482
M1CIC	3	95P	5435	1600 ULIVETO	1,2395	0,5784
M1CIC	3	99P	6442	670 PASCOLO ARB	0,4498	0,1730
M1CIC	3	101P	7845	240 ULIVETO	0,3099	0,1859
M1CIC	3	111P	8135	690 SEMINATIVO	1,0691	0,4276
M1CIC	3	131P	2219	950 PASCOLO ARB	0,6378	0,2453
M1CIC	3	135P	321	2170 ULIVETO	2,8018	1,6811
M1CIC	3	175P	3004	1090 ULIVETO	2,8147	0,8444
M1CIC	3	177	8135	860 SEMINATIVO	1,3325	0,5330
M1CIC	3	184P	7562	1432 SEMIN ARBOR	1,4048	0,9611
M1CIC	3	222P	4635	300 VIGNETO	0,8522	1,0846
M1CIC	3	223P	6043	610 BOSCO CEDUO	0,0945	0,0315
M1CIC	3	224P	6043	6470 SEMIN ARBOR	6,3488	4,3439
M1CIC	3	247P	8466	1437 PASC CESPUG	0,5934	0,2964
M1CIC	3	257P	8452	1006 SEMINATIVO	2,0782	1,2989
M1CIC	3	259P	361	2205 VIGNETO	9,1103	10,2491
M1CIC	4	3	5164	260 ULIVETO	0,6714	0,2014
M1CIC	4	15P	7175	14520 SEMIN ARBOR	22,4969	18,7474
M1CIC	4	18P	110	1630 SEMIN ARBOR	5,4719	4,6300
M1CIC	4	37P	624	4190 SEMINATIVO	8,6558	5,4099

cut g

Ripartizione tra i Comuni di FONTE NUOVA E GUIDONIA MONTECELIO

COPIA CONFORME ALL'ORIGINALE





BENI PRIVATI GRAVATI DA DIRITTI COLLETTIVI ALLEGATO B-

Verbale d'intesa ripartizione beni di uso civico

M1CIC	4	43P	7033	2390 SEMIN ARBOR	8,0232	6,7888
M1CIC	4	44	7033	240 BOSCO CEDUO	0,0000	0,0000
M1CIC	4	61P	3996	2200 VIGNETO	6,2491	7,9534
M1CIC	4	63P	3996	3120 VIGNETO	8,8624	11,2794
M1CIC	4	84	7156	5590 SEMIN ARBOR	5,4853	3,7531
M1CIC	4	85	7157	940 BOSCO CEDUO	0,0000	0,0000
M1CIC	4	95	1979	2170 ULIVETO	5,6036	1,6811
M1CIC	4	133P	9159	7970 ULIVETO	10,2904	6,1742
M1CIC	4	143P	4336	5950 BOSCO CEDUO	0,0000	0,0000
M1CIC	4	145	515	5880 PASC CESPUG	2,3488	1,1217
M1CIC	4	149P	6572	2840 ULIVETO	7,3337	2,2001
M1CIC	4	150P	2593	740 ULIVETO	1,9109	0,5733
M1CIC	4	162	2806	2770 SEMIN ARBOR	2,7181	1,8598
M1CIC	4	193P	7042	2770 SEMIN ARBOR	9,2988	7,8682
M1CIC	4	195P	868	4060 VIGNETO	11,5325	14,6777
M1CIC	4	246P	5776	2170 SEMINATIVO	8,4053	5,0432
M1CIC	4	248P	5776	80 BOSCO CEDUO	0,0000	0,0000
M1CIC	4	249P	1252	60 BOSCO CEDUO	0,0000	0,0000
M1CIC	4	255	5170	1120 ULIVETO	2,8922	0,8676
M1CIC	4	256P	6025	1220 ULIVETO	3,1504	0,9451
M1CIC	4	257P	6025	1520 ULIVETO	3,9251	1,1775
M1CIC	4	263P	2470	1260 SEMINATIVO	1,9522	0,7809
M1CIC	4	264P	1678	1690 SEMINATIVO	2,6184	1,0474
M1CIC	4	344P	640	840 VIGNETO	2,3860	3,0368
M1CIC	4	348P	9492	260 CANNETO	1,2085	0,3357
M1CIC	4	395P	361	1090 SEMIN ARBOR	3,6591	3,0962
M1CIC	4	396P	361	780 SEMIN ARBOR	2,6184	2,2156
M1CIC	4	124AP	695	1540 SEMIN ARBOR	2,3860	1,9884
M1CIC	4	130B	5578	660 VIGNETO	1,8747	2,3860
M1CIC	4	152PB	3572	1890 SEMIN ARBOR	1,8546	1,2689
M1CIC	4	154C	3572	920 SEMIN ARBOR	1,4254	1,1879
M1CIC	4	163GP	2806	4260 SEMIN ARBOR	14,3007	12,1006
M1CIC	4	190D	1657	3630 VIGNETO	10,3111	13,1232
M1CIC	4	191AP	7854	1660 VIGNETO	4,7153	6,0012
M1CIC	4	192B	7042	180 BOSCO CEDUO	0,0000	0,0000
M1CIC	4	196C	868	1070 BOSCO CEDUO	0,0000	0,0000
M1CIC	4	218B	7632	2270 ULIVETO	5,8618	1,7585
M1CIC	4	219EP	1270	4410 BOSCO CEDUO	0,0000	0,0000
M1CIC	4	220A	7424	12910 BOSCO CEDUO	0,0000	0,0000
M1CIC	4	231BP	9159	4500 SEMINATIVO	6,9722	2,7889
M1CIC	4	236BP	2806	1610 SEMIN ARBOR	1,5798	1,0809
M1CIC	4	64AP	3996	1240 BOSCO CEDUO	0,0000	0,0000
M1CIC	4	65 B	5749	2280 BOSCO CEDUO	0,0000	0,0000
M1CIC	4	96AP	5217	2480 ULIVETO	3,2020	1,9212
M1CIC	4	97B	4163	11800 BOSCO CEDUO	0,0000	0,0000
M1CIC	5	2P	871	490 SEMINATIVO	1,8980	1,1388
M1CIC	5	3P	871	1140 SEMIN ARBOR	1,7663	1,4719
M1CIC	6	102P	5037	8180 ULIVETO	10,5615	6,3369
M1CIC	6	291P	4175	3220 ULIVETO	4,1575	2,4945
M1CIC	7	22	738	2170 SEMINATIVO	4,4828	2,8018
M1CIC	7	34	8634	710 SEMINATIVO	1,1001	0,4400
M1CIC	7	106	3516	FU D ACCERT	0,0000	0,0000
M1CIC	7	394	5665	140 SEMINATIVO	0,2169	0,0868
M1CIC	7	395	5666	1162 SEMINATIVO	1,8004	0,7199
M1CIC	7	397	2575	420 FU D ACCERT	0,0000	0,0000
M1CIC	7	655	2998	240 SEMINATIVO	0,3718	0,1487


CUT

Ripartizione tra i Comuni di FONTE NUOVA E GUIDONIA MONTECELIO

Handwritten initials/signature

COPIA CONFORME ALL'ORIGINALE

Handwritten signature






BENI PRIVATI GRAVATI DA DIRITTI COLLETTIVI ALLEGATO B-
Verbale d'intesa ripartizione beni di uso civico

M1CIC	7	662	738	220 SEMINATIVO	0,4545	0,2841
M1CIC	7	664	738	490 SEMINATIVO	1,0123	0,6327
M1CIC	7	665	738	265 SEMINATIVO	0,5474	0,3419
M1CIC	7	666	738	670 SEMINATIVO	1,3841	0,8651
M1CIC	7	669	738	420 SEMINATIVO	0,8676	0,5423
M1CIC	9	2	464	0 PORZ DI FR	0,0000	0,0000
M1CIC	9	5	419	0 PORZ DI FR	0,0000	0,0000
M1CIC	9	23	176	0 PORZ DI FR	0,0000	0,0000
M1CIC	9	23	4092	0 PORZ DI FR	0,0000	0,0000
M1CIC	9	31	8710	740 PASCOLO	0,3057	0,0764
M1CIC	9	181P	8642	38 FABB RURALE	0,0000	0,0000
M1CIC	9	182P	5841	23 FABB RURALE	0,0000	0,0000
M1CIC	9	183P	5644	0 PORZ DI FA	0,0000	0,0000
M1CIC	9	184P	5118	81 FABB RURALE	0,0000	0,0000
M1CIC	9	185	775	110 FABB RURALE	0,0000	0,0000
M1CIC	9	186	1691	53 FABB RURALE	0,0000	0,0000
M1CIC	9	189P	630	68 FABB RURALE	0,0000	0,0000
M1CIC	9	190	2334	0 PORZ DI FR	0,0000	0,0000
M1CIC	9	190	2335	0 PORZ DI FR	0,0000	0,0000
M1CIC	9	190	4288	0 PORZ DI FR	0,0000	0,0000
M1CIC	9	191	4562	67 FABB RURALE	0,0000	0,0000
M1CIC	9	192	3344	0 PORZ DI FR	0,0000	0,0000
M1CIC	9	192	3346	0 PORZ DI FR	0,0000	0,0000
M1CIC	9	192	3554	0 PORZ DI FR	0,0000	0,0000
M1CIC	9	193	424	25 FABB RURALE	0,0000	0,0000
M1CIC	9	195	404	54 FABB RURALE	0,0000	0,0000
M1CIC	9	197	9365	26 FABB RURALE	0,0000	0,0000
M1CIC	9	299P	598	98 FABB RURALE	0,0000	0,0000
M1CIC	9	302	469	0 PORZ DI FR	0,0000	0,0000
M1CIC	9	302	1623	0 PORZ DI FR	0,0000	0,0000
M1CIC	9	302	1624	0 PORZ DI FR	0,0000	0,0000
M1CIC	9	310	1102	82 FABB RURALE	0,0000	0,0000
M1CIC	9	313P	1102	0 PORZ DI FR	0,0000	0,0000
M1CIC	9	331	721	80	0,0000	0,0000
M1CIC	9	366	515	4260 FABB RURALE	0,0000	0,0000
M1CIC	9	367	1534	9 FABB RURALE	0,0000	0,0000
M1CIC	9	449	1744	0 PORZ DI FR	0,0000	0,0000
M1CIC	9	449	2366	300 PASCOLO	0,1239	0,0310
M1CIC	9	460	2693	34 FABB RURALE	0,0000	0,0000
M1CIC	9	461	3777	0 PORZ DI FR	0,0000	0,0000
M1CIC	9	477	1846	0 PORZ DI FR	0,0000	0,0000
M1CIC	9	477	6082	0 PORZ DI FR	0,0000	0,0000
M1CIC	9	487	3478	5 FABB RURALE	0,0000	0,0000
M1CIC	9	488	5316	530 SEMIN ARBOR	0,5201	0,3558
M1CIC	9	493	4911	17 FABB RURALE	0,0000	0,0000
M1CIC	9	502	5109	240 INCOLT STER	0,0000	0,0000
M1CIC	9	641	8758	260 SEMINATIVO	1,0071	0,6043
M1CIC	9	643	1900	370 SEMINATIVO	1,4332	0,8599
M1CIC	9	804	9620	110 ULIVETO	0,7953	0,1704
M1CIC	9	808	1383	20 ULIVETO	0,1446	0,0310
M1CIC	9	884	3842	85 FU D ACCERT	0,0000	0,0000
M1CIC	9	890	3947	205 INCOLT STER	0,0000	0,0000
M1CIC	9	1005	6206	80 FU D ACCERT	0,0000	0,0000
M1CIC	9	1009	515	35 INCOLT STER	0,0000	0,0000
M1CIC	10	88P	2380	490 VIGNETO	1,3919	1,7714
M1CIC	10	90P	2179	2800 BOSCO CEDUO	0,4338	0,1446

CA

Ripartizione tra i Comuni di FONTE NUOVA E GUIDONIA MONTECELIO

COPIA CONFORME ALL'ORIGINALE





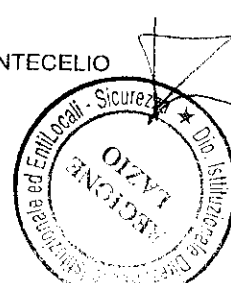
BENI PRIVATI GRAVATI DA DIRITTI COLLETTIVI ALLEGATO B-
 Verbale d'intesa ripartizione beni di uso civico

M1CIC	10	91P	2179	2020 SEMINATIVO	7,8243	4,6946
M1CIC	10	106P	7510	1420 SEMIN ARBOR	1,3934	0,9534
M1CIC	10	107P	7510	4530 SEMIN ARBOR	4,4451	3,0414
M1CIC	10	113P	9623	260 SEMIN ARBOR	0,2551	0,1746
M1CIC	10	114	9623	770 SEMINATIVO	1,1930	0,4772
M1CIC	10	123P	8859	31 FABB RURALE	0,0000	0,0000
M1CIC	10	128P	1243	3290 SEMINATIVO	12,7436	7,6461
M1CIC	10	131P	1620	9580 SEMINATIVO	37,1074	22,2645
M1CIC	10	159	6564	1250 SEMIN ARBOR	1,9367	1,6139
M1CIC	10	160P	6493	830 SEMIN ARBOR	2,7863	2,3576
M1CIC	10	161P	6564	2270 SEMINATIVO	3,5171	1,4068
M1CIC	10	162P	6564	2580 VIGNETO	7,3285	9,3272
M1CIC	10	177P	1238	180 SEMIN ARBOR	0,1766	0,1209
M1CIC	10	184	2181	2300 ULIVETO	5,9393	1,7818
M1CIC	10	185P	2382	1400 ULIVETO	1,0800	3,6200
M1CIC	10	187P	2179	7300 ULIVETO	18,8507	5,6552
M1CIC	10	190P	2382	70 VIGNETO	0,2500	0,2000
M1CIC	10	191P	2380	2480 ULIVETO	6,4041	1,9212
M1CIC	10	194	2509	600 SEMIN ARBOR	0,5888	0,4028
M1CIC	10	196	4213	2480 SEMINATIVO	13,4485	9,6061
M1CIC	13	40P	7853	7460 ULIVETO	19,2638	5,7792
M1CIC	13	46P	1226	1950 ULIVETO	10,5745	2,5177
M1CIC	13	48P	8813	9640 SEMIN ARBOR	32,3612	27,3825
M1CIC	13	53	8423	2920 ULIVETO	15,8346	3,7701
M1CIC	13	54P	8911	1850 ULIVETO	10,0322	2,3886
M1CIC	13	164P	6013	2240 SEMINATIVO	8,6765	5,2059
M1CIC	13	196	1888	4740 VIGNETO	19,5840	22,0321
M1CIC	13	197	844	790 VIGNETO	3,2640	3,6720
M1CIC	13	198	844	2360 VIGNETO	9,7507	10,9695
M1CIC	13	199	844	1330 SEMINATIVO	5,1517	3,0910
M1CIC	13	201P	4557	6710 SEMIN ARBOR	41,5851	34,6543
M1CIC	13	203P	4557	16960 PASCOLO ARB	11,3868	4,3796
M1CIC	13	204P	4557	830 CANNETO	3,0006	0,8145
M1CIC	13	209	4557	8850 SEMINATIVO	34,2798	20,5679
M1CIC	13	234P	1201	1540 ULIVETO	8,3511	1,9884
M1CIC	13	249P	6013	1160 VIGNETO	4,7927	5,3918
M1CIC	13	258	4557	5590 SEMIN ARBOR	8,6610	7,2175
M1CIC	13	259	7683	765 SEMINATIVO	1,5804	0,9875
M1CIC	13	276	2165	5550 ULIVETO	30,0965	7,1658
M1CIC	13	404	5833	2580 SEMINATIVO	5,3298	3,3311
M1CIC	13	406	5834	710 SEMINATIVO	1,4667	0,9167
M1CIC	13	457	8557	250 VIGNETO	1,0329	1,1620
M1CIC	13	466P	9141	271 PASCOLO ARB	0,1818	0,0697
M1CIC	14	1P	2596	4930 BOSCO CEDUO	0,7638	0,2546
M1CIC	14	2P	2596	64980 ULIVETO	167,7968	50,3391
M1CIC	16	5	7751	10 FU D ACCERT	0,0000	0,0000
M1CIC	16	11	7751	1750 FU D ACCERT	0,0000	0,0000
M1CIC	16	12	7751	220 FU D ACCERT	0,0000	0,0000
M1CIC	16	13	7751	10 FU D ACCERT	0,0000	0,0000
M1CIC	16	132	515	5521 PASCOLO	3,1364	0,8553
M1CIC	16	146	515	412 PASCOLO	0,2340	0,0635
M1CIC	16	147	515	232 PASCOLO	0,1317	0,0356
M1CIC	16	148	515	217 PASCOLO	0,1229	0,0336
M1CIC	16	149	515	412 PASCOLO	0,2340	0,0635
M1CIC	16	150	515	247 PASCOLO	0,1400	0,0382
M1CIC	16	151	515	360 PASCOLO	0,2045	0,0558

CGG

Ripartizione tra i Comuni di FONTE NUOVA E GUIDONIA MONTECELIO

COPIA CONFORME ALL'ORIGINALE



BENI PRIVATI GRAVATI DA DIRITTI COLLETTIVI ALLEGATO B-
 Verbale d'intesa ripartizione beni di uso civico

M1CIC	16	152	515	754 PASCOLO	0,4281	0,1167
M1CIC	16	153	515	138 PASCOLO	0,0780	0,0212
M1CIC	16	154	515	285 PASCOLO	0,1617	0,0439
M1CIC	16	155	515	270 PASCOLO	0,1534	0,0418
M1CIC	16	156	515	315 PASCOLO	0,1787	0,0485
M1CIC	16	157	515	1597 PASCOLO	0,9069	0,2474
M1CIC	16	158	515	130 PASCOLO	0,0739	0,0201
M1CIC	16	159	515	630 PASCOLO	0,3579	0,0976
M1CIC	16	160	515	45 PASCOLO	0,0253	0,0067
M1CIC	16	161	515	454 PASCOLO	0,2577	0,0702
M1CIC	16	162	515	450 PASCOLO	0,2556	0,0697
M1CIC	16	180	515	1037 PASCOLO	0,5888	0,1606
M1CIC	17	15	7193	13720 SEMINATIVO	53,1434	31,8860
M1CIC	17	28	3037	44 FABB RURALE	0,0000	0,0000
M1CIC	17	36P	3037	4540 SEMIN ARBOR	7,0341	5,8618
M1CIC	17	39P	2596	2590 SEMINATIVO	6,0200	10,0300
M1CIC	17	253	6019	514 SEMINATIVO	1,9909	1,1946
M1CIC	17	255	9600	542 VIGNETO	3,9189	0,0000
M1CIC	18	28P	8623	1160 FABB RURALE	0,0000	0,0000
M1CIC	18	32P	8532	6880 SEMINATIVO	37,3088	26,6492
M1CIC	18	34P	8910	1640 SEMINATIVO	6,3524	3,8115
M1CIC	18	35P	5764	980 SEMINATIVO	3,7960	2,2776
M1CIC	18	36P	1083	2870 SEMINATIVO	11,1167	6,6700
M1CIC	18	91	2657	190 FABB RURALE	0,0000	0,0000
M1CIC	18	350P	2662	620 SEMINATIVO	2,4015	1,4409
M1CIC	18	351P	6036	370 SEMINATIVO	1,4332	0,8599
M1CIC	18	572	5235	9928 SEMINATIVO	38,4554	23,0732
M1CIC	19	124	3269	90 SEMINATIVO	0,7902	0,5113
M1CIC	19	245	515	120 SEMINATIVO	1,0536	0,6817
M1CIC	19	253	515	90 SEMINATIVO	0,7902	0,5113
M1CIC	19	254	9439	90 SEMINATIVO	0,7902	0,5113
M1CIC	20	12P	8707	1330 FU D ACCERT	0,0000	0,0000
M1CIC	20	17	5809	607 VIGNETO	4,3889	3,7619
M1CIC	20	44	5809	250 FU D ACCERT	0,0000	0,0000
M1CIC	20	45	7653	152 AREA FAB DM	0,0000	0,0000
M1CIC	20	56	773	529800 AEROPORTO D	0,0000	0,0000
M1CIC	20	73	5245	1400 SEMIN ARBOR	2,1691	1,8076
M1CIC	20	136	4830	637 FU D ACCERT	0,0000	0,0000
M1CIC	20	137	4831	627 FU D ACCERT	0,0000	0,0000
M1CIC	20	138	4832	1114 VIGNETO	8,0547	6,9040
M1CIC	20	140	4989	762 VIGNETO	5,5096	4,7225
M1CIC	20	148	5245	165 VIGNETO	0,6817	0,7669
M1CIC	20	149	5460	1320 VIGNETO	5,4538	6,1355
M1CIC	20	150	5461	1300 VIGNETO	5,3712	6,0425
M1CIC	20	159	6246	72 VIGNETO	0,5206	0,4462
M1CIC	20	161	6246	163 VIGNETO	1,1786	1,0102
M1CIC	20	164	4831	52 FU D ACCERT	0,0000	0,0000
M1CIC	21	1P	773	16500 PASCOLO	6,8172	1,7043
M1CIC	21	4BC	773	211774 AEROPORTO D	0,0000	0,0000
M1CIC	21	5BP	773	473550 AEROPORTO D	0,0000	0,0000
M1CIC	24	1	6192	4880 SEMINATIVO	18,9023	11,3414
M1CIC	24	2	837	4870 SEMINATIVO	18,8636	11,3182
M1CIC	24	3P	6192	1650 SEMINATIVO	6,3912	3,8347
M1CIC	24	4P	5405	4930 SEMINATIVO	19,0960	11,4576
M1CIC	24	5P	5405	4905 SEMINATIVO	18,9989	11,3992
M1CIC	24	6P	5403	23210 SEMINATIVO	47,9479	29,9674

Ripartizione tra i Comuni di FONTE NUOVA E GUIDONIA MONTECELIO

COPIA CONFORME ALL'ORIGINALE





BENI PRIVATI GRAVATI DA DIRITTI COLLETTIVI ALLEGATO B-


Verbale d'intesa ripartizione beni di uso civico

M1CIC	24	15P	6190	22335 SEMINATIVO	86,5127	51,9075
M1CIC	24	76	5431	430 SEMINATIVO	1,6656	0,9993
M1CIC	24	81	5431	30 SEMINATIVO	0,1162	0,0697
M1CIC	24	82	5431	15 SEMINATIVO	0,0578	0,0346
M1CIC	24	83	5431	210 SEMINATIVO	0,8134	0,4881
M1CIC	24	84	5431	140 SEMINATIVO	0,5423	0,3254
M1CIC	24	85P	5431	60 SEMINATIVO	0,2324	0,1394
M1CIC	24	86	5431	75 SEMINATIVO	0,2902	0,1740
M1CIC	24	87P	5431	30 SEMINATIVO	0,1162	0,0697
M1CIC	24	88P	5431	110 SEMINATIVO	0,4261	0,2556
M1CIC	24	90	5431	770 SEMINATIVO	1,5907	0,9942
M1CIC	24	91	5403	310 SEMINATIVO	0,6404	0,4003
M1CIC	24	101P	5406	11350 SEMINATIVO	43,9634	26,3780
M1CIC	24	102P	5406	2480 SEMINATIVO	9,6061	5,7637
M1CIC	24	103	5404	1590 SEMINATIVO	6,1587	3,6952
M1CIC	24	104	5406	3554 SEMINATIVO	7,3420	4,5887
M1CIC	24	533	5405	2850 SEMINATIVO	11,0393	6,6236
M1CIC	24	547	6192	150 SEMINATIVO	0,5810	0,3486
M1CIC	24	548	6192	35 SEMINATIVO	0,1353	0,0811
M1CIC	24	574	6179	230 SEMINATIVO	0,4751	0,2970
M1CIC	25	11P	8454	84024 SEMINATIVO	173,5791	108,4869
M1CIC	25	75	8821	14400 VIGNETO	59,4958	66,9328
M1CIC	26	195	3417	135 PASC CESPUG	0,0558	0,0279
M1CIC	26	273	515	37 PASC CESPUG	0,0150	0,0072
M1CIC	28	5	500	10150 SEMINATIVO	39,3153	23,5892
M1CIA	28	5	4489	257 PASC CESPUG	0,1600	0,0500
M1CIC	28	6	500	9460 SEMINATIVO	36,6426	21,9856
M1CIA	28	8	2996	370 PASC CESPUG	0,2300	0,0800
M1CIC	28	8	3232	7910 SEMINATIVO	30,6388	18,3833
M1CIC	28	9	8417	3010 SEMINATIVO	11,6590	6,9954
M1CIA	28	10	4707	70 PASC CESPUG	0,0400	0,0100
M1CIA	28	12	4707	295 PASC CESPUG	0,1800	0,0600
M1CIA	28	20	456	907 PASC CESPUG	0,5600	0,1900
M1CIC	28	27	436	4870 SEMINATIVO	18,8636	11,3182
M1CIC	28	30	1492	10420 SEMINATIVO	40,3611	24,2167
M1CIC	28	52	6028	2700 SEMINATIVO	5,5777	3,4861
M1CIC	28	53	9568	2670 SEMINATIVO	5,5158	3,4473
M1CIC	28	54	4627	640 SEMINATIVO	1,3221	0,8263
M1CIA	28	64	805	130 FU D ACCERT	0,0000	0,0000
M1CIC	28	64	3232	6880 SEMIN ARBOR	23,0960	19,5427
M1CIA	28	65	1508	170 PASC CESPUG	0,1054	0,0351
M1CIA	28	74P	6007	660 FU D ACCERT	0,0000	0,0000
M1CIC	28	74P	9568	1960 VIGNETO	8,0980	9,1103
M1CIC	28	85P	8167	3600 SEMINATIVO	13,9443	8,3666
M1CIC	29	162	7054	120 SEMINATIVO	0,4648	0,2789
M1CIC	29	163	7053	185 VIGNETO	1,3376	1,1465
M1CIC	29	165	7053	1940 SEMINATIVO	10,5202	7,5144
M1CIC	29	167	7054	25 SEMINATIVO	0,1353	0,0966
M1CIC	29	168	7053	15 SEMINATIVO	0,0811	0,0578
M1CIC	29	224	5787	738 SEMINATIVO	4,0020	2,8586
M1CIC	29	225	5787	42 AREA FAB DM	0,0000	0,0000
M1CIC	30	26	9355	2090 SEMINATIVO	8,0955	4,8573
M1CIC	30	46	9355	2109 VIGNETO	15,2489	13,0705
M1CIC	30	87	9355	1730 VIGNETO	12,5086	10,7216
M1CIC	30	88	9355	916 SEMINATIVO	3,5481	2,1288
M1CIC	30	169	6815	2380 SEMINATIVO	9,2188	5,5313

cutg

Ripartizione tra i Comuni di FONTE NUOVA E GUIDONIA MONTECECI

COPIA CONFORME ALL'ORIGINALE





BENI PRIVATI GRAVATI DA DIRITTI COLLETTIVI ALLEGATO B-

Verbale d'intesa ripartizione beni di uso civico

M1CIC	30	170	6815	1771 VIGNETO	12,8050	10,9757
M1CIC	30	171	6815	1910 VIGNETO	13,8101	11,8372
M1CIC	30	172	6815	794 SEMINATIVO	3,0755	1,8453
M1CIC	31	28	7352	4500 SEMINATIVO	17,4304	10,4583
M1CIC	31	29P	7352	4530 SEMINATIVO	17,5466	10,5280
M1CIC	31	56	515	14049 SEMINATIVO	29,0228	18,1395
M1CIC	31	148	8846	990 SEMINATIVO	2,0452	1,2782
M1CIC	31	163	7784	71 SEMIN ARBOR	0,2381	0,2014
M1CIC	31	167	4034	60 SEMIN ARBOR	0,2014	0,1704
M1CIC	31	180	4278	645 SEMINATIVO	2,4981	1,4988
M1CIC	31	245	4029	285 SEMIN ARBOR	0,9565	0,8093
M1CIC	31	264	5789	1377 SEMINATIVO	5,3335	3,2000
M1CIC	31	265	1000000	216 SEMINATIVO	0,8367	0,5020
M1CIC	31	362	8646	1875 SEMINATIVO	7,2624	4,3573
M1CIC	31	363	8646	1875 SEMINATIVO	7,2624	4,3573
M1CIC	32	8	9534	2980 SEMINATIVO	16,1599	11,5428
M1CIC	32	120	8423	1490 SEMINATIVO	8,0800	5,7714
M1CIC	32	121	4465	540 SEMINATIVO	2,9283	2,0917
M1CIC	33	10P	5172	13105 SEMINATIVO	50,7610	30,4565
M1CIC	33	12P	5860	627 SEMINATIVO	2,4284	1,4569
M1CIC	33	15P	5890	17510 SEMINATIVO	67,8237	40,6942
M1CIC	33	16	5372	8910 SEMINATIVO	34,5122	20,7073
M1CIC	33	18	2674	4120 SEMIN ARBOR	13,8307	11,7029
M1CIC	33	23P	5117	13578 SEMINATIVO	52,5934	31,5560
M1CIC	33	28P	2779	2540 SEMINATIVO	9,8385	5,9031
M1CIC	33	30P	5372	98700 SEMINATIVO	382,3072	229,3843
M1CIC	33	43	2766	2010 SEMINATIVO	7,7856	4,6714
M1CIC	33	50	5860	675 VIGNETO	2,7889	3,1375
M1CIC	33	51	5860	590 VIGNETO	2,4377	2,7424
M1CIC	33	52	5860	605 SEMINATIVO	2,3432	1,4058
M1CIC	33	57	5897	2440 SEMINATIVO	9,4512	5,6707
M1CIC	33	109	2676	1920 SEMINATIVO	7,4370	4,4622
M1CIC	33	110	2677	1680 SEMINATIVO	6,5074	3,9044
M1CIC	33	111P	9490	1620 SEMINATIVO	6,2750	3,7650
M1CIC	33	122P	6987	6260 SEMINATIVO	24,2477	14,5486
M1CIC	33	149	2816	1230 VIGNETO	5,0819	5,7172
M1CIC	33	225	5581	4792 SEMIN ARBOR	16,0866	13,6117
M1CIC	33	235	5862	960 SEMIN ARBOR	3,2227	2,7269
M1CIC	33	236	5861	1630 SEMIN ARBOR	5,4719	4,6300
M1CIC	33	237	9033	523 SEMINATIVO	2,0255	1,2152
M1CIC	33	238	5862	717 VIGNETO	2,9624	3,3327
M1CIC	33	239	5861	778 VIGNETO	3,2144	3,6162
M1CIC	33	240	5862	570 VIGNETO	2,3550	2,6494
M1CIC	33	241	5862	250 SEMINATIVO	0,9684	0,5810
M1CIC	33	244	9033	470 VIGNETO	1,9419	2,1846
M1CIC	33	245	9033	365 SEMINATIVO	1,4135	0,8480
M1CIC	33	272	2779	1086 SEMIN ARBOR	3,6457	3,0848
M1CIC	33	273	2780	262 FU D ACCERT	0,0000	0,0000
M1CIC	33	306	9278	250 VIGNETO	1,0329	1,1620
M1CIC	33	309	9278	1872 SEMIN ARBOR	6,2842	5,3174

valore capitale affrancabile

€ 1.347.828,00

(Omiliotreccubquersantarettemi luntoccutorettito/00)

Ripartizione tra i Comuni di FONTE NUOVA E GUIDONIA MONTECASSALE

CUTG

COPIA CONFORME ALL'ORIGINALE





ALLEGATO C - Verbale d'intesa ripartizione beni di uso civico



Valore totale terreni demanio civico	€	11.743,24
Valore capitale affrancazione terreni privati	€	1.347.828,00
	TOTALE	€ 1.359.571,24
Percentuali di ripartizione:		
Fonte Nuova		2,71%
Guidonia Montecelio		97,29%
Comune di Fonte Nuova		
Valore totale terreni demanio civico	€	318,24
Valore capitale affrancazione terreni privati	€	36.526,14
Totale Fonte Nuova	€	36.844,38
Comune di Guidonia Montecelio		
Valore totale terreni demanio civico	€	11.425,00
Valore capitale affrancazione terreni privati	€	1.311.301,86
Totale Guidonia Montecelio	€	1.322.726,86



COPIA CONFORME ALL'ORIGINALE

IL DIRETTORE REGIONALE
Dot. Vincenzo Boncoraglio



Handwritten initials and signature.