



465

lm

Oggetto: Proposta di legge regionale concernente: "Modifica del perimetro del Parco Regionale dell'Appia Antica".

LA GIUNTA REGIONALE



SU PROPOSTA dell'Assessore all'Ambiente e Cooperazione tra i Popoli;

VISTO lo Statuto della Regione Lazio;

VISTA la Legge Regionale 18 febbraio 2002, n. 6 e ss.mm.ii.;

VISTO il Regolamento Regionale 6 settembre 2002, n. 1 e ss.mm.ii.;

VISTA la Legge Regionale 6 ottobre 1997, n. 29 e successive modifiche e integrazioni, che detta le norme in materia di aree naturali protette regionali, secondo le disposizioni della Legge 6 dicembre 1991, n. 394;

VISTA la Legge Regionale 10 novembre 1988, n. 66 che istituisce il Parco Regionale dell'Appia Antica;

VISTA la Legge Regionale 6 settembre 1994, n. 37 avente per oggetto: "Modificazioni alla L.R. n. 66/88 concernente: Istituzione del Parco Regionale dell'Appia Antica";

VISTO in particolare l'articolo 42 della L.R. n. 29/97 concernente: "Ampliamento del Parco Regionale dell'Appia Antica", comma 1 che stabilisce che "il Parco Regionale dell'Appia Antica, istituito e disciplinato con L.R. n. 66/88, come modificata dalla L.R.n. 37/94 e da ultimo dalla presente legge, è ampliato secondo la perimetrazione di cui all'Allegato D";

VISTA la Legge Regionale 31 maggio 2002, n. 14 "Ampliamento della perimetrazione del Parco Regionale dell'Appia Antica" che amplia la perimetrazione secondo le indicazioni degli allegati A e B, parte integrante della suddetta legge regionale;

VISTO l'articolo 9 della L.R. n. 29/97 che stabilisce le modalità di istituzione delle aree naturali protette;


CONSIDERATO che l'Ente Regionale Parco dell'Appia Antica ha adottato il Piano del Parco con Deliberazione del Consiglio Direttivo n. 17 del 29/07/2002, ai sensi dell'art.26 della L.R. n. 29/1997 e ss.mm.ii, e ha adottato, con Deliberazione del Consiglio Direttivo n.3 del 21/02/2003, le controdeduzioni alle osservazioni presentate a seguito della sua pubblicazione;

CONSIDERATO che detto piano è depositato presso la Direzione Regionale Ambiente e Cooperazione tra i Popoli, al fine di procedere all'istruttoria, secondo quanto disposto dall'art. 26 della L.R. n. 29/97 e ss. mm. ii.;

PRESO ATTO che nelle more dell'approvazione da parte del Consiglio Regionale sono vigenti le misure di salvaguardia, ai sensi dell'art.16 della L.R. n. 66/88, così come modificata dalla L.R. 37/94;

Il Presidente della Regione Lazio  
Pietro Marrazzo

Pietro Marrazzo



CONSIDERATO che il perimetro provvisorio del Parco dell'Appia Antica comprende aree intercluse in un contesto fortemente antropizzato;

CONSIDERATO in particolare che su Via Lemonia insiste un'area di proprietà del Comune di Roma, localizzata in un ambito di mediazione tra l'area protetta e le zone edificate;

CONSIDERATO che il Municipio X ha stipulato un atto di impegno (Risoluzione n. 8 del 25 giugno 2003) assegnando la suddetta area per la realizzazione di interventi di pubblica utilità con finalità sociali;

PRESO ATTO della nota del Dipartimento X – Politiche Ambientali ed Agricole del Comune di Roma prot. n. 48919 del 20.12.2007 nella quale viene indicato il parere favorevole espresso nella conferenza di servizi del 6 marzo 2006, per la realizzazione di servizi di qualità da realizzarsi nell'area, da parte del Municipio X e da parte del Ministero per i Beni e le Attività Culturali – Soprintendenza per i Beni Archeologici con nota prot. n. 6838 del 6.03.2006;

RAVVISATA la necessità di realizzare, nella suddetta area, opere ed interventi con finalità sociali e non ammissibili in regime di salvaguardia tuttora vigenti;

RITENUTO indispensabile procedere ad una modifica del perimetro del Parco Regionale dell'Appia Antica volta ad escludere un'area in cui non si rileva la presenza di valori paesaggistici e ambientali poiché già confinante con un contesto antropizzato, secondo la perimetrazione di cui all'allegato A;

CONSIDERATO che la presente deliberazione non è soggetta alla procedura di concertazione con le parti sociali;

VISTO il testo della proposta di legge regionale formulato dalla Direzione regionale Affari Giuridici e Legislativi in collegamento con la Direzione regionale competente in materia;


CONSIDERATO che la presente deliberazione non è soggetta alla procedura di concertazione con le parti sociali;

all'unanimità

DELIBERA

Di adottare e sottoporre all'esame del Consiglio Regionale l'allegata proposta di legge regionale concernente: "Modifica del perimetro del Parco Regionale dell'Appia Antica", che consta di n.1 articolo, di un allegato A cartografico in scala 1:10.000, di un allegato B descrizione del perimetro e di una relazione che formano parte integrante e sostanziale della presente deliberazione.

Il Presidente della Regione Lazio  
Pietro Marrazzo  
*[Handwritten Signature]*



ALLEGATO N. 465 lu  
DEI



PROPOSTA DI LEGGE REGIONALE CONCERNENTE:

“MODIFICA DEL PERIMETRO DEL PARCO REGIONALE DELL’APPIA ANTICA”

Il Presidente della Regione Lazio  
Pietro Marrazzo

A large, stylized handwritten signature in black ink, corresponding to the name Pietro Marrazzo.

A handwritten signature in black ink, possibly reading "Lorenzini".

A small, handwritten mark or signature in the bottom left corner.

Art. 1

*(Modifica del perimetro del parco regionale dell'Appia Antica)*

1. Il perimetro del parco regionale dell'Appia Antica, istituito con legge regionale 10 settembre 1988, n. 66, come modificata dalla legge regionale 6 settembre 1994, n. 37, dall'articolo 42 della legge regionale 6 ottobre 1997, n. 29 e dalla legge regionale 31 maggio 2002, n. 14, è modificato secondo la planimetria in scala 1:10.000 e la relativa relazione descrittiva di cui, rispettivamente, agli allegati A e B che costituiscono parte integrante della presente legge.



Il Presidente della Regione Lazio  
Pietro Marrazzo

A handwritten signature in black ink, appearing to read "Pietro Marrazzo".

A handwritten signature in black ink, appearing to read "Loren".

Small handwritten marks, possibly initials or a signature, in the bottom left corner.

Proposta di legge regionale concernente:  
"Modifica alla perimetrazione del Parco Regionale dell'Appia Antica".



Con Legge Regionale 10 novembre 1988, n. 66 e successive modifiche e integrazioni, è stato istituito il Parco Regionale dell'Appia Antica.

Nelle more dell'approvazione da parte del Consiglio Regionale del Piano del Parco dell'Appia Antica, in corso di istruttoria, sono vigenti le misure di salvaguardia, ai sensi dell'art.16 della L.R.66/88, così come modificata dalla L.R. 37/94.

Il perimetro del Parco dell'Appia Antica comprende aree intercluse in un contesto fortemente antropizzato; in particolare, su Via Lemonia, insiste un'area di proprietà del Comune di Roma, localizzata in un ambito di mediazione tra l'area protetta e le zone edificate.

Il Municipio X ha stipulato un atto di impegno (Risoluzione n. 8 del 25 giugno 2003) assegnando la suddetta area per la realizzazione di interventi di pubblica utilità con finalità sociali.

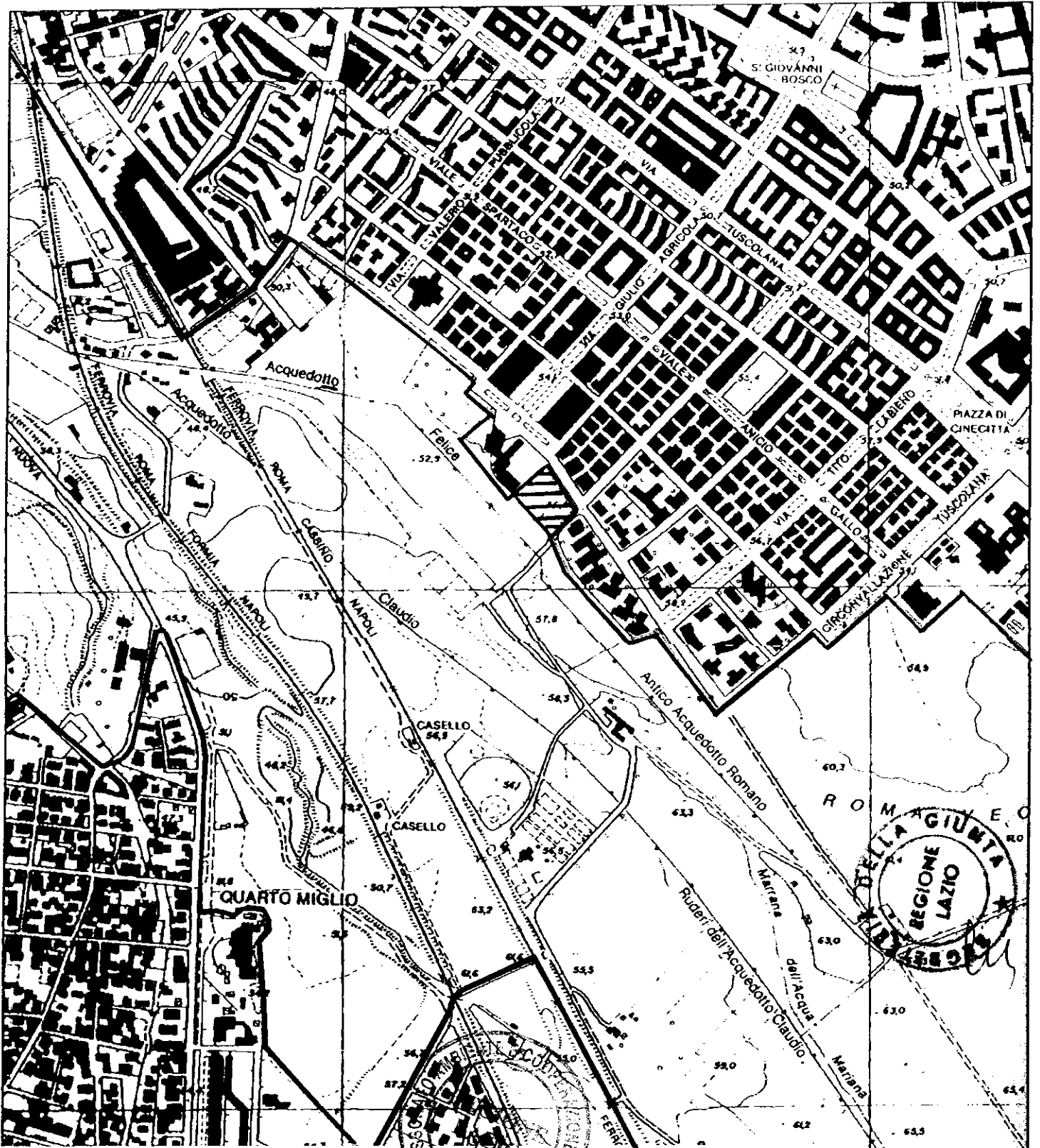
Per tale area si evidenzia la necessità di realizzare opere ed interventi con finalità sociali e non ammissibili in regime di salvaguardia tuttora vigente.

Si evidenzia pertanto la necessità di procedere ad una modifica della perimetrazione del Parco dell'Appia Antica, effettuata con proposta di legge, volta ad escludere un'area in cui non si rileva la presenza di valori paesaggistici e ambientali poiché già confinante con un contesto antropizzato, secondo la perimetrazione di cui all'allegato A della proposta di legge.

Assessore all'Ambiente e alla Cooperazione tra i Popoli

Il Presidente della Regione Lazio  
Pietro Marrazzo

Filiberto Zaratti



**ALLEGATO A**



**REGIONE LAZIO**

DIPARTIMENTO TERRITORIO

Direzione Regionale Ambiente e Cooperazione tra i Popoli

**Modifica alla perimetrazione del  
Parco Regionale dell'Appia Antica**

Il Presidente della Regione Lazio

*Pietro Marrazzo*

1:10.000

— CONFINI DEL PARCO L.R.66/88 e successive modificazioni

▬ AREA ESCLUSA DAL PERIMETRO

ALLEG. alla DELIB. N. 465

DEL 10/06/2008



465 leg  
2000

Allegato B

Dal confine con la chiesa di San Policarpo, piazza Aruleno Celio Sabino al civico 50, ed in particolare dall'angolo sud-est, il perimetro prosegue lungo la recinzione di delimitazione della proprietà, per un tratto in direzione ortogonale a Via LEMONIA per proseguire in direzione parallela alla strada fino al ricongiungimento con il perimetro del parco, definito dal confine con il plesso scolastico don Filippo Rinaldi su via LEMONIA al civico 226.

Il Presidente della Regione Lazio  
Pietro Marrazzo

