





521 18 LUG. 2008 M

**OGGETTO:** Approvazione disciplinare per la cessione di copie della Cartografia e dei dati informativi territoriali di proprietà della Regione Lazio e modifica D.G.R. n.2257/95.

## LA GIUNTA REGIONALE

**SU PROPOSTA** dell'Assessore all'Urbanistica

**VISTO** lo Statuto della Regione Lazio approvato con Legge Statutaria 11 novembre 2004, n. 1;

**VISTA** la Legge Regionale 18 febbraio 2002, n. 6, e successive modifiche ed integrazioni, recante "Disciplina del sistema organizzativo della Giunta e del Consiglio e disposizioni relative alla dirigenza ed al personale regionale";

**VISTO** il Regolamento Regionale 6 settembre 2002, n. 1 e successive modificazioni "Regolamento di organizzazione degli uffici e dei servizi della Giunta Regionale";

**VISTA** la Legge Regionale n. 72/78 "Quadro di riferimento Territoriale e Carta Tecnica Regionale" e, in particolare, l'art. 6, che stabilisce che la cessione dei prodotti aerocartografici è a titolo oneroso;

**VISTO** l'art.17 della Legge Regionale 22 dicembre 1999, n. 38, recante "Norme sul Governo del Territorio" e s.m.i. che stabilisce l'istituzione di un Sistema informativo territoriale con il compito di fornire assistenza ed informazioni all'opera di pianificazione urbanistica e territoriale;

**VISTA** la Deliberazione di Giunta Regionale 28/03/1995, n.2257, che detta i criteri per la cessione delle cartografie regionali;

**CONSIDERATO** necessario stabilire i criteri per la cessione di copie del materiale prodotto successivamente a tale data;

**CONSIDERATO** altresì necessario modificare ed aggiornare i criteri fissati con il citato provvedimento n.2257/95;

**VISTA** inoltre la Deliberazione di Giunta Regionale 05/10/2007, n.740, che stabilisce la cessione della Carta Tecnica Regionale Numerica (C.T.R.N.) in scala 1:5000 agli Enti sub-regionali e a soggetti che svolgano attività di pubblica utilità ed individua indirizzi e modalità per scambio dati informativi territoriali;





521 18 LUG. 2008 *ly*

**VISTA** la proposta di Disciplinare formulata dagli Uffici Regionali competenti per materia che costituisce parte integrante della presente deliberazione quale Allegato 1;

**ATTESO** che appare un eccessivo aggravio per l'amministrazione regionale garantire l'attività correlata alle richieste di copie della cartografia in questione provenienti da soggetti terzi;

**RITENUTO** pertanto opportuno demandare alla gestione amministrativa l'adozione delle conseguenti procedure tramite le quali affidare la riproduzione dei prodotti in argomento;

**CONSIDERATO** altresì, anche ai sensi della sopracitata L.R. n. 72/78, che si debba applicare una riduzione sull'importo del contributo - previsto secondo le tariffe indicate nella tabella A della proposta di Disciplinare allegata - per gli Enti locali, Consorzi tra Enti Locali, Amministrazioni Provinciali, Amministrazioni Statali, Consorzi di Bonifica, Autorità di Bacino, Istituti Universitari, Scuole di ogni ordine e grado e studenti, nei casi diversi da quelli previsti nella D.G.R. 740/2007;

**CONSIDERATO** che le somme riscosse per effetto della cessione di copie saranno utilizzate a parziale rimborso delle spese sostenute per la realizzazione della cartografia regionale;

**CONSIDERATO** inoltre che per quanto riguarda le informazioni territoriali in formato vettoriale di proprietà regionale potrebbe rivelarsi utile fornirle in licenza d'uso a condizione che i soggetti riceventi si impegnino all'implementazione ed all'aggiornamento del dato (D.G.R. 740/2007);

**ATTESO** che il presente provvedimento non è soggetto a concertazione con le parti sociali;


Tutto ciò premesso,

All'unanimità

### **DELIBERA**

- 1) di approvare il "Disciplinare per la cessione di copie della Cartografia e dei dati informativi territoriali di proprietà della Regione Lazio" che forma parte integrante della presente deliberazione quale Allegato 1;
- 2) di approvare, in particolare, la Tabella A di detto Disciplinare, recante tariffe e agevolazioni per l'acquisizione di copie del materiale informativo territoriale di proprietà della Regione Lazio;





521 18 LUG. 2008 *ly*

- 3) di modificare quanto stabilito dalla D.G.R. 28/03/1995, n.2257 relativamente alle condizioni per la cessione delle cartografie prodotte dalla Regione a quella data, secondo gli importi indicati nella predetta Tabella A;
- 4) di dare mandato al Direttore della Direzione Regionale Territorio e Urbanistica del Dipartimento Territorio di provvedere con successive determinazioni dirigenziali ad individuare modalità per la riproduzione dei materiali foto-cartografici disponibili per la cessione di cui al "Disciplinare per la cessione di copie della Cartografia e dei dati informativi territoriali di proprietà della Regione Lazio" allegato al presente atto;
- 5) di dare altresì mandato al Direttore della Direzione Regionale Territorio e Urbanistica del Dipartimento Territorio di determinare, con riferimento e in analogia ai criteri stabiliti nella predetta Tabella A, gli importi per eventuali elaborazioni prodotte dalla Regione successivamente al presente atto.

Le premesse formano parte integrante del presente provvedimento,

Il presente provvedimento sarà pubblicato sul Bollettino ufficiale della Regione Lazio.




All.1.doc

IL PRESIDENTE: F.to Pietro MARRAZZO  
IL SEGRETARIO: F.to Domenico Antonio CUZZUPI




"TABELLA A.doc"

23 LUG. 2008



*A*



ALLEG. alla DELIB. N. 521 *ls*  
DEL 18 LUG. 2008

Al. 1

## **Disciplinare per la cessione di copie della Cartografia e dei dati informativi territoriali di proprietà della Regione Lazio**

### **Art.1 OGGETTO**

Le presenti disposizioni disciplinano la cessione delle copie del materiale informativo territoriale di competenza del Sistema Informativo Geografico Generale della Direzione Regionale Territorio e Urbanistica.

### **Art.2 CESSIONE**

La cessione del materiale cartografico ed aerofotogrammetrico è consentita, per i rispettivi fini istituzionali, a comuni, province e consorzi tra enti locali, consorzi di bonifica e autorità di bacino, istituti di ricerca e universitari; la cessione è inoltre consentita ad altri soggetti anche privati ai soli fini di studio (art.6 L.R. nr.72/1978) e comporta l'obbligo per l'acquirente di non consentirne l'uso a terzi siano essi enti e/o istituti pubblici o privati, di non utilizzare il materiale fornito per scopi diversi da quelli menzionati nel presente disciplinare e di citare sempre gli estremi dell'autorizzazione regionale.

### **Art.3 UTILIZZO DEI DATI**

E' consentito, previa autorizzazione della Direzione Regionale Territorio e Urbanistica, l'utilizzo di copie dei dati informativi territoriali e cartografie per scambio di dati di interesse regionale con altri Enti Pubblici ed organismi che dispongano di informazioni territoriali. La cessione a titolo gratuito per particolari esigenze ed occasioni (convegni, visite ufficiali, motivi di rappresentanza, promozioni e divulgazioni) è consentita previa autorizzazione della Direzione Regionale Territorio e Urbanistica.

### **Art.4 MODALITA' DI ACQUISIZIONE**

Per l'acquisizione delle copie della cartografia e dei dati su supporto cartaceo, supporto informatico e on-line dal sito web regionale, dovrà essere fatta richiesta alla Direzione Regionale Territorio e Urbanistica - Area 1 Sistema Informativo Geografico Generale, allegando la quietanza di versamento effettuato su conto corrente postale n. 00785014 ovvero su c/c bancario n° 1/75 presso Banca di Roma ( ag.151 - ABI 03002 - CAB 03300 ) a favore della "Regione Lazio - Cessione cartografia" a titolo di "contributo a parziale rimborso spese sostenuto per la realizzazione di cartografia regionale" o certificazione di accredito bancario per gli acquisti on-line. I materiali attualmente disponibili e gli importi dei relativi contributi da versare a favore della Regione sono quelli riportati nella allegata tabella A. Per gli Enti Locali, Consorzi tra Enti Locali, Amministrazioni Provinciali, Amministrazioni Statali, Istituti Universitari, Scuole di ogni ordine e grado e studenti, il contributo dovuto è ridotto del 50%, fatto salvo quanto previsto dalla D.G.R. 740/2007.



#### **Art.5 RIPRODUZIONI**


Per le copie fotografiche o su supporto di tipo informatico delle cartografie che saranno eseguite presso strutture esterne alla Regione Lazio l'onere della riproduzione è a carico del richiedente.

#### **Art.6 OBBLIGHI**

L'autorizzazione per qualsiasi utilizzo del materiale informativo territoriale della Regione Lazio comporta l'obbligo per l'utente di citarne la fonte di provenienza.

#### **Art.7 ADEGUAMENTO ANNUALE**

La Direzione Regionale Territorio e Urbanistica provvede all'aggiornamento annuale dell'ammontare del contributo di cui all'allegata tabella A, sulla base delle variazioni accertate degli indici Istat prendendo come riferimento per ciascun contributo il valore dell'indice Istat del costo della vita dell'anno in cui il prezzo in questione viene determinato per la prima volta nella tabella A del presente Disciplinare.





ALLEG. alla DELIB. N. 521 *us*  
DEL 18 LUG 2008

TABELLA "A"

Cessione materiale cartografico



Descrizione	Scala	Formato	Riferimento	Oneri*
CTR (rilevamento 2002/2003)	1:5000	Raster	Elemento	€ 20,00
CTR (rilevamento 2002/2003)	1:5000	Cartaceo	Elemento	€ 15,00
CTR (rilevamento 2002/2003)	1:5000	Raster	Provincia Frosinone	€ 1.440,00
CTR (rilevamento 2002/2003)	1:5000	Raster	Provincia Latina	€ 1.000,00
CTR (rilevamento 2002/2003)	1:5000	Raster	Provincia Rieti	€ 1.200,00
CTR (rilevamento 2002/2003)	1:5000	Raster	Provincia Roma	€ 2.200,00
CTR (rilevamento 2002/2003)	1:5000	Raster	Provincia Viterbo	€ 1.560,00
Tematismo da CTR	1:5000	Vettoriale	Singolo tematismo	€ 20,00
Ortofoto (ril. 2002/2003)	1:5000	Raster	Elemento	€ 40,00
Modello digitale del terreno passo 20 metri	1:5000	Vettoriale	Elemento	€ 20,00
Modello digitale del terreno passo 10 metri	1:5000	Vettoriale	Elemento	€ 90,00
Modello digitale del terreno passo 5 metri	1:5000	Vettoriale	Ettaro	€ 15,00
Monografie vertici di rete geodetica regionale			Singola monografia	€ 15,00
Scansioni foto aeree (ril. precedenti il 2000)	varie	800 d.p.i	Singolo fotogramma	€ 10,00
Scansioni foto aeree (ril. 2002/2003)	1:5000	1200 d.p.i.	Singolo fotogramma	€ 10,00
CTR (rilevamento 1991)	1:10000	Cartaceo	sezione	€ 1,00
CTR (rilevamento 1991)	1:10000	Raster	Intero territorio reg.	€ 1,00
CTR (riduzione da scala 1:10000 - ril. 1991)	1:25000	Cartaceo	tavola	€ 1,00
Aggiornamento (elaborazione 1979-1980)	1:25000	Cartaceo	tavola	€ 1,00
Uso del suolo (elaborazione 1979-1980)	1:25000	Cartaceo	tavola	€ 1,00
Idromorfologia (elaborazione 1979-1980)	1:25000	Cartaceo	tavola	€ 1,00
Assemblato retin. (elaborazione 1979-1980)	1:25000	Cartaceo	tavola	€ 1,00
Assemblato perim. (elaborazione 1979-1980)	1:25000	Cartaceo	tavola	€ 1,00
Base (riduz. da 1:25000 - elab. 1985)	1:50000	Cartaceo	foglio	€ 1,00
Permeabilità (riduz. da 1:25000 - elab. 1985)	1:50000	Cartaceo	foglio	€ 1,00
Idrogr.di super.(riduz. da 1:25000 - elab. 1985)	1:50000	Cartaceo	foglio	€ 1,00
Altimetria (riduz. da 1:25000 - elab. 1985)	1:50000	Cartaceo	foglio	€ 1,00
Altim. con abit. (riduz. da 1:25000 - elab. 1985)	1:50000	Cartaceo	foglio	€ 1,00
Clivometria (riduz. da 1:25000 - elab. 1985)	1:50000	Cartaceo	foglio	€ 1,00
Assembl. Amb. (riduz. da 1:25000 - elab. 1985)	1:50000	Cartaceo	foglio	€ 1,00
Carta dell'Uso del Suolo (ed. 2003)	1:25000	Cartaceo	Tavola	€ 5,00**
Carta dell'Uso del Suolo (ed. 2003)	1:25000	Vettoriale	Tavola	€ 20,00

\* Escluso il costo di riproduzione

\*\* Fino ad esaurimento delle copie disponibili presso la Direzione Regionale Territorio e Urbanistica

Tutti gli oneri riportati sono relativi al "contributo a parziale rimborso spese sostenute per la realizzazione di cartografia regionale" cui va applicato lo sconto, se previsto dal Disciplinare