



GIUNTA REGIONALE DEL LAZIO

.....

ESTRATTO DAL PROCESSO VERBALE DELLA SEDUTA DEL 25/07/2008

=====

ADDI' 25/07/2008 NELLA SEDE DELLA REGIONE LAZIO, VIA CRISTOFORO COLOMBO 212 ROMA, SI E' RIUNITA LA GIUNTA REGIONALE COSI' COMPOSTA:

MARRAZZO	Pietro	Presidente	FICHERA	Daniele	Assessore
		Vice			
MONTINO	Esterino	Presidente	MANCINI	Claudio	"
ASTORRE	Bruno	Assessore	MICHELANGELO	Mario	"
COPPOLA	Anna Salome	"	NIERI	Luigi	"
COSTA	Silvia	"	RODANO	Giulia	"
DALLA	Francesco	"	TIBALDI	Alessandra	"
DE ANGELIS	Francesco	"	VALENTINI	Daniela	"
DI CARO	Mario	"	ZARATTI	Filiberto	"
DI STEFANO	Marco	"			

ASSISTE IL SEGRETARIO: Domenico Antonio CUZZUPOLI

***** OMISSIS


ASSENTI: MARRAZZO - COSTA - NIERI TIBALDI - ZARATTI

DELIBERAZIONE N. 555

Oggetto:

Comune di Sgurgola (Fr). Progetto di completamento e ricomposizione ambientale della cava di calcare sita in località "Animo Sante". Diniego autorizzazione.





555 25 LUG. 2008

lu

OGGETTO: Comune di Sgurgola (Fr).

Progetto di completamento e ricomposizione ambientale della cava di calcare sita in località "Anime Sante".
Diniego autorizzazione.

LA GIUNTA REGIONALE



Su proposta dell'Assessore all'Urbanistica

VISTO l'art. 82 del D.P.R. n. 616 del 24/07/1977 con il quale sono delegate alla Regione le funzioni amministrative esercitate dagli organi centrali e periferici dello Stato per la protezione delle bellezze naturali;

VISTA la L.R. n. 13 del 16/03/1982 e successive modificazioni, concernente "Disposizioni urgenti per l'applicazione nella Regione Lazio della legge 29/06/1939, n. 1497 in materia di protezione delle bellezze naturali";

VISTA la L.R. n. 24 del 06/07/1998 e successive modificazioni, che disciplina la Pianificazione paesistica e tutela dei beni e delle aree sottoposte a vincolo paesistico e con la quale sono stati approvati i Piani Territoriali Paesistici della Regione Lazio;

VISTO l'art. 16 "Attività estrattive" del Testo Coordinato delle Norme Tecniche di Attuazione del P.T.P. Ambito Territoriale n. 8, approvato con la D.G.R. n. 4479 del 30 luglio 1999, che nel dettare disposizioni in merito alle attività estrattive in aree vincolate, al comma 2 prevede "...l'ampliamento relativo alla coltivazione di cave esistenti può essere consentito, in considerazione di un interesse economico di carattere pubblico, esclusivamente per l'escavazione di materiale raro. In tal caso l'autorizzazione paesistica è rilasciata dalla Giunta regionale con propria deliberazione ...";

VISTO il Regolamento Regionale n. 1 del 06/09/2002;

VISTO il D.lgs n. 42 del 22/01/2004 inerente il "Codice dei beni culturali e del paesaggio, ai sensi dell'art. 10 della legge 6 luglio 2002, n. 137";

VISTA la L.R. n. 17 del 06/12/2004 concernente "Disciplina organica in materia di cave e torbiere e modifiche della legge regionale 6 agosto 1999 n. 14";

VISTO il regolamento regionale 14 aprile 2005 n. 5 di attuazione dell'art. 7 della legge regionale 6 dicembre 2004 n. 17;

ATTESO che con nota prot. n. 222797 del 19/12/2006, la Ditta Eredi Cocco Ornello ha presentato alla Direzione regionale, per la parte di progetto in ampliamento, la richiesta di autorizzazione paesaggistica ai sensi dell'art. 17 della L.R. 24/98 e successive modificazioni;

VISTA la relazione istruttoria del 16/06/2008 con la quale la Direzione Regionale Territorio e Urbanistica - Area 2B6 - ha espresso parere negativo nei riguardi del progetto di completamento e ricomposizione ambientale della cava di calcare sita in località "Anime Sante" nel Comune di Sgurgola (Fr), richiesta dalla Ditta Eredi Cocco



555 25 LUG. 2008

ly

Ornello, unicamente per gli aspetti paesaggistico- ambientali di competenza, disciplinati per le attività estrattive in zone vincolate, dall'art. 17 della L.R. n. 24/98 e successive modificazioni;

RITENUTO di condividere e fare propria la predetta relazione tecnica dell'Area 2B.6 della Direzione Regionale Territorio e Urbanistica, che si allega alla presente delibera (Allegato A) di cui costituisce parte integrante;

RITENUTO, altresì, che il presente provvedimento non è soggetto a concertazione con le parti sociali;

All'unanimità

DELIBERA

Di non autorizzare unicamente per gli aspetti paesaggistici - ambientali, disciplinati per le attività estrattive in zone vincolate dall'art. 17 della L.R. n. 24/98 e successive modificazioni, il progetto di completamento e ricomposizione ambientale della cava di calcare sita in località "Anime Sante", nel Comune di Sgurgola (Fr), per i motivi riportati nella relazione del 16.06.2008 dell'Area 2B6 della Direzione Regionale Territorio e Urbanistica, che forma parte integrante del presente provvedimento cui è allegata sotto la lettera A.

La presente delibera sarà pubblicata sul Bollettino Ufficiale della Regione Lazio.



Allegato A

IL VICE PRESIDENTE : F.to Esterino MONTINO
IL SEGRETARIO : F.to Domenico Antonio CUZZUPI





REGIONE LAZIO

DIPARTIMENTO TERRITORIO
Direzione Regionale Territorio e Urbanistica

Area 2B.6
Urbanistica e Beni Paesaggistici sud

ALLEG. alla DELIB. N. 555 *lu*

DEL 25 LUG 2008

IL DIRETTORE
(Arch. *Daniela Iacovone*)

16 GIU. 2008

RELAZIONE ISTRUTTORIA

ALLEGATO A

OGGETTO: Progetto di completamento e ricomposizione ambientale della cava di calcare sita in località "Anime Sante", Comune di Sgurgola (FR).

Con nota n. 222797 del 19/12/2006 la Ditta Eredi Cocco Ornello, ha presentato alla scrivente Direzione regionale la richiesta di autorizzazione paesaggistica ai sensi dell'art. 17 della L.R. 24/98 per il progetto di completamento e ricomposizione ambientale di una cava di calcare sita in località "Anime Sante" nel Comune di Sgurgola, su di un'area in parte sottoposta a vincolo ai sensi dell'art. 142, comma 1, lettera g), del D.lgs. 42/2004.

**IL DIPARTIMENTO DEL TERRITORIO
DIREZIONE REGIONALE TERRITORIO ED URBANISTICA**

VISTO l'art. 82 del D.P.R. n°616 del 24/07/1977 con il quale sono delegate alla Regione le funzioni amministrative esercitate dagli organi centrali e periferici dello Stato per la protezione delle bellezze naturali;

VISTA la legge regionale n°17 del 6 /12/2004 concernente "Disciplina organica in materia di cave e torbiere e modifiche della legge regionale 6 agosto 1999 n.14";

VISTO il Regolamento Regionale 14 aprile 2005 n.5 di attuazione dell'art.7 della legge regionale 6 dicembre 2004 n.17;

VISTO il D.Lgs n°42 del 22/01/2004 inerente il "Codice dei beni culturali e del paesaggio, ai sensi dell'articolo 10 della legge 6 luglio 2002, n. 137";

VISTA la L.R. n°13 del 16/03/1982 e successive modificazioni ed integrazioni, concernente "Disposizioni urgenti per l'applicazione nella Regione Lazio della Legge 29/06/1939, n°1497 in materia di protezione delle bellezze naturali";

VISTO il Regolamento Regionale n° 1 del 06/09/2002;


VISTA la L.R. n°24 del 06/07/1998 e successive modificazioni, che disciplina la Pianificazione paesistica e tutela dei beni e delle aree sottoposti a vincolo paesistico e con la quale sono stati approvati i Piani Territoriali Paesistici della Regione Lazio;

VISTO l'art.16 "Attività estrattive" del Testo Coordinato delle Norme Tecniche di Attuazione del P.T.P. Ambito Territoriale n° 8, approvato con la D.G.R. n°4479 del 30 luglio 1999, che nel dettare disposizioni in merito alle attività estrattive in aree vincolate, al comma 2 prevede ".... l'ampliamento relativo alla coltivazione di cave esistenti può essere consentito, in considerazione di un interesse economico di carattere pubblico, esclusivamente per l'escavazione di materiale raro. In tal caso l'autorizzazione paesistica è rilasciata dalla Giunta regionale con propria deliberazione";

VISTA l'istanza, corredata dalla documentazione progettuale unita alla presente, comprendente:

Istruttore Dr. M. Fabiani





REGIONE LAZIO

DIPARTIMENTO TERRITORIO
Direzione Regionale Territorio e Urbanistica

Area 2B.6
Urbanistica e Beni Paesaggistici sud

Elenco allegati:


- all. 1 Relazione tecnica progettuale;
 - all. 2 Relazione geologica geotecnica;
 - all. 3 Relazione agronomico forestale;
 - all. 4 Perizia sullo stato della vegetazione nelle superfici limitrofe alla cava;
 - all. 5 Studio di impatto ambientale;
 - all. 6 Sintesi non tecnica;
 - all. 7 Studio di inserimento paesistico;
 - all. 8 Documentazione fotografica;
- Foglio Catastale n. 10 del Comune di Sgurgola;
Foglio Catastale n. 11 del Comune di Sgurgola.

Elaborato unico comprendente le Tavole:

- TAV. 1 Carta di inquadramento;
- TAV. 2 Planimetria stato attuale;
- TAV. 3 Sezioni;
- TAV. 4 Fasi intermedie (planimetrie e sezioni tipo);
- TAV. 5 Planimetria stato finale;
- TAV. 5A Stato finale con recupero vegetazionale (Planimetria e sezioni);
- TAV: 6 Assonometria stato attuale e finale.

PREMESSO che:

L'area interessata dall'intervento, di circa 9 ha, è distinta nel N.C.T. della provincia di Frosinone, al foglio n.11, part.IIa n. 122 (ex 54) e foglio n. 10, part.IIe 167 (ex 69) e 165 (ex 63), del Comune di Sgurgola. Ricade all'interno del P.T.P. n. 8 ed è sottoposta alla tutela dall'art. 142, comma g) del D.L.vo. n. 42/04. Il P.R.G. del Comune di Sgurgola destina tale area per il 100% nella Z.T.O.E1 "area sottoposta a vincolo idrogeologico e paesaggistico";



REGIONE LAZIO

DIPARTIMENTO TERRITORIO
Direzione Regionale Territorio e Urbanistica

Area 2B.6
Urbanistica e Beni Paesaggistici sud

In data 11/03/2002, prot. n. 5538 la Ditta Eredi Cocco Ornello aveva presentato istanza progettuale volta ad ottenere il rilascio del nulla-osta autorizzazione per la realizzazione del completamento del progetto di coltivazione e recupero di una cava di calcare in località "Anime Sante" nel Comune di Sgurgola (FR);

Con determinazione n. B/2789 del 25/11/2003 la scrivente Direzione regionale ai sensi dell'art. 151, comma 2 del D.lgs 29.10.1999 n. 490 e della L.R. n. 30 del autorizzava gli interventi previsti dall'istanza progettuale presentata in data 11/03/2002, prot. n. 5538 *"esclusivamente sulle aree già compromesse nel rispetto assoluto delle aree boschive limitrofe alla cava ad oggi esistenti"* ricordando altresì *"che l'attività estrattiva della cava in esame deve essere limitata all'ambito territoriale e tecnico del progetto presentato prima dell'imposizione del vincolo che non sono possibili in questa sede, richieste di ampliamento, né la presentazione di progetti diversi rispetto a quello sopra citato"*;


In data 19/12/2006, con nota n. 222797 la Ditta Eredi Cocco Ornello, ha presentato alla scrivente Direzione regionale la richiesta di autorizzazione paesaggistica ai sensi dell'art. 17 della L.R. 24/98 per la parte di progetto esclusa dalla predetta determinazione n. B/2789 del 25/11/2003), in ampliamento quindi rispetto all'autorizzato;

CONSIDERATO che:

Al fine di poter ottenere la richiesta autorizzazione è stato necessario, preventivamente, acquisire i pareri di specifici Enti ed in particolare:

1. Con determinazione n. C2904 del 30/08/2006 il dipartimento economico ed occupazionale della Regione Lazio, ha definito "materiale raro" ai sensi e per gli effetti delle LL.RR. n. 24/98 e n. 17/2004, il materiale estratto dalla ditta Eredi Cocco Ornello, nella cava in località "Anime Sante" del territorio del Comune di Sgurgola (FR) ed ha definito i prodotti ottenuti dai processi di lavorazione di detto materiale di "interesse economico di carattere pubblico in relazione alle loro particolari utilizzazioni di mercato";
2. Con nota n. 13194 del 29/10/2007 il Corpo Forestale dello Stato, Comando Provinciale di Frosinone, si è espresso in merito a detta richiesta di ampliamento dell'attività estrattiva riguardante l'area boscata di circa 9 Ha, sostenendo che "... una ulteriore eliminazione dell'area boscata, nelle dimensioni previste nell'ampliamento, oltre a determinare una diminuzione della biodiversità, comporta una

Istruttore Dr. M. Fabiani



REGIONE LAZIO

DIPARTIMENTO TERRITORIO
Direzione Regionale Territorio e Urbanistica

Area 2B.6
Urbanistica e Beni Paesaggistici sud

contestuale e incisiva variazione dell'aspetto ambientale dei luoghi e l'attivazione di processi di degrado idrogeologico della zona e dei terreni sottostanti";

3. Nel Parere del C.F.S. di cui sopra viene richiamato, inoltre, il parere rilasciato dalla Regione Lazio, in data 01/03/2001, prot. 4283 dove veniva evidenziato che l'ampliamento della cava avrebbe comportato l'eliminazione di una rilevante porzione di bosco e che " la presenza di quest'area boscata che è contigua ad altre estensioni boschive, sopra stanti e laterali della pendice montuosa, costituisce uno strumento di salvaguardia e di equilibrio per le sue elevate valenze ecologiche e sociali".

RILEVATO che:

dal parere sopra riportato del Corpo Forestale dello Stato l'ampliamento richiesto comporterebbe, in sintesi, dei danni irreversibili all'aspetto esteriore dei luoghi oltre al degrado idrogeologico, per cui lo stesso ampliamento viene a contrastare con i dettami previsti dall'art. 10 delle Norme Tecniche del PTP n. 8.

Inoltre, alla data attuale, il PTPR adottato con DGR n. 556 del 25/07/2007 classifica l'area in esame, oltre a quanto già previsto dal PTP n. 8, come "paesaggio naturale" definendone i contenuti all'art. 21 delle Norme Tecniche che di seguito si riporta:

"Art. 21 delle Norme Tecniche

1. "Il paesaggio naturale è costituito dalle porzioni di territorio caratterizzate dal maggior valore di naturalità per la presenza dei beni di interesse naturalistico nonché di specificità geomorfologiche e vegetazionali anche se interessanti dal modo d'uso agricolo. Tale paesaggio comprende principalmente le aree nelle quali i beni conservano il carattere naturale o seminaturale in condizione di sostanziale integrità.
2. La tutela è volta alla valorizzazione dei beni ed alla conservazione del loro valore anche mediante l'inibizione di iniziative di trasformazione territoriale pregiudizievoli alla salvaguardia."

Sulla scorta di tutto quanto sopra esposto, quindi, si esprime, per gli aspetti ed i fini esclusivamente paesaggistici-ambientali,

PARERE NEGATIVO

nei riguardi del progetto di completamento e ricomposizione ambientale della cava di calcare sita in località "Anime Sante" nel Comune di Sgurgola (FR), richiesto dalla la Ditta

Istruttore Dr. M. Fabiani



REGIONE LAZIO

DIPARTIMENTO TERRITORIO
Direzione Regionale Territorio e Urbanistica

Area 2B.6
Urbanistica e Beni Paesaggistici sud

Eredi Cocco Ornello, unicamente per gli aspetti paesaggistico-ambientali di competenza, disciplinati per le attività estrattive in zone vincolate, dall'art. 17 della L.R. n. 24/98 e sue successive modifiche e integrazioni

Il presente parere, per il progetto di completamento e ricomposizione ambientale della cava di calcare sita in località "Anime Sante" nel Comune di Sgurgola (FR), è riferito ai soli aspetti ambientali e paesaggistici, restando ferme le competenze degli altri Enti ed Uffici per singole discipline, coinvolti nel procedimento per gli accertamenti di legittimità e di natura tecnica ed urbanistica.

Il Direttore della Direzione Regionale Territorio ed Urbanistica, vista la presente Relazione istruttoria "Ri" (Relazione istruttoria) e gli allegati seguenti.

Relazioni Tecniche:

1. all. 1 Relazione tecnica progettuale;
2. all. 2 Relazione geologica geotecnica;
3. all. 3 Relazione agronomico forestale;
4. all. 4 Perizia sullo stato della vegetazione nelle superfici limitrofe alla cava;
5. all. 5 Studio di impatto ambientale;
6. all. 6 Sintesi non tecnica;
7. all. 7 Studio di inserimento paesistico;
8. all. 8 Documentazione fotografica;
9. Foglio Catastale n. 10 del Comune di Sgurgola;
10. Foglio Catastale n. 11 del Comune di Sgurgola;
11. Elaborato unico comprendente le tavole dalla n. 1 alla n. 6;
12. Parere del Corpo Forestale dello Stato n. 13194 del 29/10/2007.

Il Dirigente dell'Area
(arch. Bernardino Cinardi)

Il Direttore Regionale
(arch. Daniele Iacovone)

Istruttore Dr. M. Fabiani

Via Giorgione, 129 - 00147 Roma Tel. 06.51681

