



GIUNTA REGIONALE DEL LAZIO

ESTRATTO DAL PROCESSO VERBALE DELLA SEDUTA DEL 24/10/2008

ADDI' 24/10/2008 NELLA SEDE DELLA REGIONE LAZIO, VIA CRISTOFORO COLOMBO 212 ROMA, SI E' RIUNITA LA GIUNTA REGIONALE COSI' COMPOSTA:

KARRAZZO	Pietro	Presidente	MICHERA	Daniele	Assessore
		Vice			
MONTINO	Esterino	Presidente	MANCINI	Claudio	"
ASTORRE	Bruno	Assessore	MICHELANGELE	Mario	"
COPPOLELLI	Anna Salome	"	NIERI	Luigi	"
COSTA	Silvia	"	RODANO	Giulia	"
DALIA	Francesco	"	TIBALDI	Alessandra	"
DE ANGELIS	Francesco	"	VALENTINI	Daniela	"
D' CARO	Mario	"	ZARATTI	Filiberto	"
DI STEFANO	Marco	"			

ASSISTE IL SEGRETARIO: Paolo IACONIS

***** OMITTS *****

ASSENTI: COSTA - MANCINI NIERI - VALENTINI


DELIBERAZIONE N. 762

Oggetto:

Approvazione dello schema di Accordo Quadro tra l'Istituto Idrografico della Marina e la Regione Lazio.





762 24 OTT. 2008 

OGGETTO: Approvazione dello schema di Accordo Quadro tra l'Istituto Idrografico della Marina e la Regione Lazio

LA GIUNTA REGIONALE

SU PROPOSTA dell'Assessore all'Urbanistica

VISTO lo Statuto della Regione Lazio;

VISTA la Legge Regionale 18 febbraio 2002, n. 6, e successive modifiche ed integrazioni, recante "Disciplina del sistema organizzativo della Giunta e del Consiglio e disposizioni relative alla dirigenza ed al personale regionale";

VISTO il Regolamento Regionale 6 settembre 2002, n. 1 e successive modificazioni ed integrazioni recante "Regolamento di organizzazione degli uffici e dei servizi della Giunta Regionale";

VISTA l'art.58 del D.Lgs. n. 82 del 7 / 3 / 2005 che norma la fruibilità informatica dei dati e tutela la titolarità degli stessi nel trasferimento da un sistema informativo ad un altro legittimando nel contempo la possibilità di stipula di apposite convenzioni tra le pubbliche amministrazioni;

CONSIDERATO che l'Istituto Idrografico della Marina è il referente istituzionale impegnato nello studio e nella ricerca di soluzioni tecnico-scientifiche delle problematiche strettamente inerenti la materia relativa ai dati cartografici e geografici;

VISTA la nota n° 6542 del 21 maggio 2008 con la quale l'Istituto Idrografico della Marina propone il testo dell' Accordo Quadro tra lo stesso e la Regione Lazio che viene allegato alla presente proposta di Deliberazione;

VISTO lo schema dell'Accordo Quadro (All. A) riguardante i termini e le condizioni della collaborazione tra la Regione Lazio e l'Istituto Idrografico della Marina;

RITENUTO, pertanto, opportuno avvalersi della collaborazione tecnico-scientifica di detto Istituto Idrografico della Marina nei termini recitati dall'Accordo Quadro oggetto della presente Deliberazione;

CONSIDERATO che, a tale scopo, è necessario procedere all'approvazione dell'Accordo Quadro tra la Regione Lazio e l'Istituto Idrografico della Marina;





762 24 OTT. 2008 B

DATO ATTO che la presente deliberazione non è soggetta a procedure di concertazione con le parti sociali;

tutto ciò premesso, all'unanimità

DELIBERA

- 1) di approvare lo schema dell'Accordo Quadro (All. A) tra la Regione Lazio e l'Istituto Idrografico della Marina recante le condizioni necessarie all'istituzione di un rapporto di collaborazione tecnico scientifica finalizzata alla realizzazione degli scopi previsti in tale Accordo;

Il presente Accordo Quadro sarà sottoscritto dal Presidente della Regione o suo delegato.


IL PRESIDENTE : F.to Pietro MARRAZZO
IL SEGRETARIO : F.to Paolo IACONIS



Allegato "A"

ROMA 28 OTT. 2008





ALLEG. alla DELIB. N. 762
DEL 24 OTT. 2008

Bj

ALLEGATO A


**SCHEMA DI
ACCORDO QUADRO
TRA
REGIONE LAZIO**



E

ISTITUTO IDROGRAFICO DELLA MARINA





ACCORDO QUADRO
tra
L'ISTITUTO IDROGRAFICO DELLA MARINA
e
REGIONE LAZIO

L'ISTITUTO IDROGRAFICO DELLA MARINA, con sede in Genova Passo dell'Osservatorio n. 4, rappresentato dal Contrammiraglio....., di seguito IIM,

e

La REGIONE LAZIO, con sede in Roma via R.R.Garibaldi n.7, c.f. 80143490581 rappresentata dal Presidente....., di seguito REGIONE LAZIO;

PREMESSO

- che l'IIM, quale organo cartografico dello Stato, ai sensi della Legge 02.02.1960, n. 68, elabora e produce la cartografia ufficiale dello Stato ed altre cartografie dall'Ente stesso dichiarate ufficiali e conduce rilievi idro-oceanografici nelle acque di interesse nazionale;
- che la REGIONE LAZIO, nel quadro delle proprie competenze istituzionali, promuove e coordina programmi per la realizzazione e il consolidamento del proprio Sistema Informativo Territoriale secondo i disposti della L.R. 38/1999 - art.17, anche attraverso l'implementazione della Base Informativa Geografica costituita da cartografie tecniche di dettaglio, archivi e data-base topografici, geodetici, tematici sul territorio;
- che l'Intesa Stato-Regioni-Enti Locali per la realizzazione dei Sistemi Informativi Geografici di interesse generale, approvato in sede di Conferenza Stato Regioni il 26.9.1996, si pone l'obiettivo di sviluppare interventi coordinati




per la realizzazione di basi informative territoriali a copertura dell'intero territorio nazionale per soddisfare esigenze a livello locale, regionale e nazionale; che per dare attuazione a quanto previsto dall'accordo Stato Regioni di cui sopra, è stata valutata utile anche la collaborazione tra gli Enti Pubblici produttori di data-base territoriali nella riutilizzazione e riproposizione di dati cartografici esistenti per agevolare la diffusione dei dati di base e per migliorarne il grado di utilizzazione da parte della Pubblica Amministrazione;

- che la normativa nazionale (L. 183/1989, L. 267/98 ex D.L.180/98, L. 365/2000 ex D.L.279/2000), mira alla tutela del territorio attraverso opportune azioni di carattere conoscitivo, di programmazione e di pianificazione di interventi;
- che il R.D. n. 232 del 14 maggio 1908 attribuisce all'IIM compiti di consulenza ed indirizzo in tutti gli ambiti afferenti il mare ed i. suo rilievo, la navigazione e le modifiche costiere e portuali.

CONSIDERATO

- che la REGIONE LAZIO cura lo sviluppo della Base Informativa Geografica con caratteristiche cartografiche di dettaglio, come infrastruttura del Sistema Informativo Territoriale Regionale di supporto alle decisioni in materia di ambiente, governo del territorio e di protezione civile, promuovendo altresì la diffusione e la condivisione dell'informazione e dei dati disponibili;
- che sussiste la necessità del continuo aggiornamento del quadro conoscitivo del territorio regionale, in termini di monitoraggio, previsione e modellistica ambientale;
- che l'IIM e la REGIONE LAZIO possiedono i necessari know-how e le conoscenze tecnico scientifiche per produrre congiuntamente le basi conoscitive e di controllo afferenti al territorio regionale, utili per la pianificazione degli interventi sia in



ambito locale che in ambito nazionale;

- che l'IIM possiede le conoscenze per fornire alla Regione Lazio il supporto tecnico-scientifico richiesto dalle necessità conoscitive di controllo gestione dei dati afferenti al territorio regionale negli ambiti marini, lacustri e lagunari.

SI CONVIENE E SI STIPULA QUANTO SEGUE

Art. 1

- L'IIM e la REGIONE LAZIO intendono istituire un rapporto di collaborazione, allo scopo di:
 - ✓ favorire la conoscenza, l'utilizzo e lo scambio delle proprie Banche Dati Geografiche e delle cartografie, anche storiche, per il territorio afferente l'area di competenza della Regione;
 - ✓ definire procedure operative per la produzione di dati batimetrici, topografici, grafici e numerici definiti nell'Intesa Stato - Regioni - Enti Locali;
 - ✓ collaborare per la realizzazione di rilievi idro-oceanografici, topografici, di punti geodetici, di livellazioni altimetriche, di comune interesse, definiti nell'ambito dell'Intesa Stato - Regioni - Enti Locali;
 - ✓ definire criteri e procedure standard di derivazione della cartografia.

Per ogni singola attività, ferme restando le disposizioni previste dal presente Accordo Quadro, saranno redatti atti di impegno che potranno riguardare anche attività formative indirizzate al personale tecnico degli Enti Locali della REGIONE LAZIO attraverso i corsi tenuti presso l'IIM.

Gli atti di impegno regolamenteranno nel dettaglio l'attività specifica e saranno sottoscritti:



- per la REGIONE LAZIO dal Direttore Territorio e Urbanistica;
- per l'IIM dal Direttore Comandante.

Art. 2


L'IIM e la REGIONE LAZIO sono proprietari delle rispettive banche dati territoriali.

Ferma restando la proprietà piena ed esclusiva dell'IIM e della REGIONE LAZIO relativa alle banche dati e documenti cartografici forniti per la realizzazione del presente accordo si conviene che il diritto d'uso di tali dati da parte dell'Ente non proprietario è regolamentato come segue:

- nel caso della REGIONE LAZIO, oltre che all'uso per scopi interni, esso è esteso per i fini istituzionali anche agli Enti Locali e Strumentali aventi sede nel territorio della regione (Province, Comuni, Comunità Montane, Circondari, Agenzie ed Aziende Pubbliche Regionali, Enti Parco e in generale agli Enti aderenti al Sistema Informativo Territoriale Regionale);
- nel caso dell'IIM, oltre che all'uso per scopi interni ed istituzionali, esso è esteso anche al Ministero della Difesa (FF.AA.) e dell'Interno (organi di Polizia);
- sia la REGIONE LAZIO che l'IIM potranno utilizzare i materiali di cui al presente articolo per la pubblicazione sui rispettivi siti Internet, Intranet ed Extranet;
- su tutti i materiali, sia essi cartacei che digitali, dovranno essere chiaramente indicate tutte le fonti dei dati ed i relativi diritti di proprietà.

Sono esclusi da tale uso altri Enti o privati sia in forma di servizio informatico o altro se non esplicitamente autorizzato dalla commissione di cui al successivo Art. 3.

E' vietato l'utilizzo degli stessi sia in modo diretto o indiretto a fini commerciali esterni (tranne che per quanto attiene la sicurezza della navigazione) da parte dell'Ente non proprietario.



I materiali ed i database geografici prodotti ai sensi del presente Accordo Quadro e dei successivi Atti Aggiuntivi saranno di piena proprietà dell'IIM e della REGIONE LAZIO con ampia facoltà, per entrambi, di utilizzazione degli stessi per i propri fini istituzionali, compresa la loro commercializzazione, garantendo in ogni caso l'indicazione della proprietà congiunta degli stessi.

La cessione onerosa a terzi dei database geografici così ottenuti potrà essere effettuata, a cura dell'IIM e della REGIONE LAZIO, secondo la normativa vigente in materia.

I dati pregressi in possesso degli Enti firmatari, di libera circolazione nell'ambito della P.A., potranno essere ceduti a terzi solo dall'Ente proprietario.

La commissione di cui al successivo Art. 3 predisporrà le modalità e l'onere di cessione dei materiali e dei database geografici frutto del presente Accordo Quadro. Dette modalità ed oneri dovranno essere recepite dalla REGIONE LAZIO e dall'IIM secondo quanto stabilito dalle rispettive norme e regolamenti.

Art. 3

Vengono nominati quattro Responsabili dell'Accordo, rispettivamente due per la REGIONE LAZIO e due per l' IIM; essi costituiscono una commissione che avrà la funzione di favorire e attuare l'Accordo Quadro dal punto di vista tecnico e di verificarne, dal punto di vista legale ed amministrativo, l'attuazione ed il rispetto di quanto in esso previsto. Detti Referenti sono:

- per la REGIONE LAZIO:
 - ✓ referente tecnico:
 - ✓ referente legale- amministrativo:
- per l'IIM:
 - ✓ referente tecnico:.
 - ✓ referente legale- amministrativo:



L'attuazione dell'Accordo Quadro sarà regolata per le singole attività da atti esecutivi, fermo restando che per l'IIM saranno sempre prioritarie le esigenze operative della Difesa che dovessero eventualmente sorgere nel corso dell'esecuzione dell'attività.

Gli atti esecutivi, compilati dai Referenti dell'Accordo, dovranno riportare lo scopo, le attività tecniche e gli impegni previsti, i diritti sui dati, garanzie e referenti, durata e clausole compromissorie.

Gli atti esecutivi saranno firmati dal responsabile dell'Ente cartografico e del responsabile della struttura regionale cui l'attività è di pertinenza.

Art. 4

I Responsabili, di cui all'Art. 3, tre mesi prima della scadenza naturale dell'Accordo, presenteranno congiuntamente, ai rispettivi rappresentanti dei due Enti, una dettagliata relazione sullo stato di esecuzione dell'Accordo, formulando proposte per eventuali modifiche e/o integrazioni da apportare.

Art. 5

Il presente Accordo Quadro ha la durata di tre anni dalla data della stipulazione ed è escluso il tacito rinnovo.

La scadenza dell'Accordo Quadro non pregiudica la regolare esecuzione delle attività in corso.

Il rinnovo, anche per un periodo di diversa durata, può essere chiesto per iscritto entro tre mesi dalla scadenza da una delle due parti e per avere effetto deve essere accettato per iscritto dall'altra parte entro 60 giorni dalla data della suddetta richiesta.

Art. 6

L'IIM e la REGIONE LAZIO si impegnano a mantenere il segreto professionale sulle informazioni, notizie e dati, anche personali, inerenti l'attività svolta ed a operare nel pieno rispetto di quanto previsto dalla normativa vigente in materia di trattamento dei



dati personali, giusto D.Lgs. 196/2003 e la Legge 675/96.

Art. 7

Competente esclusivo per ogni controversia che possa nascere in ordine all'interpretazione del presente Accordo Quadro, è il Tribunale di Genova.

Letto, approvato e sottoscritto.

Roma

ISTITUTO IDROGRAFICO DELLA MARINA

REGIONE LAZIO

